

Strategie rozvoje obce Přílepy

Bc. Helena Němcová

Diplomová práce
2009

 Univerzita Tomáše Bati ve Zlíně
Fakulta managementu a ekonomiky

Univerzita Tomáše Bati ve Zlíně
Fakulta managementu a ekonomiky
Ústav regionálního rozvoje, veřejné správy a práva
akademický rok: 2008/2009

ZADÁNÍ DIPLOMOVÉ PRÁCE

(PROJEKTU, UMĚLECKÉHO DÍLA, UMĚLECKÉHO VÝKONU)

Jméno a příjmení: **Bc. Helena NĚMCOVÁ**
Studijní program: **N 6202 Hospodářská politika a správa**
Studijní obor: **Veřejná správa a regionální rozvoj**

Téma práce: **Strategie rozvoje obce Přílepy**

Zásady pro vypracování:

Úvod

I. Teoretická část

- Definujte základní poznatky týkající se pojmu obce a problematiky programu rozvoje obce.

II. Praktická část

- Charakterizujte obec Přílepy.
- Zhodnoťte hlavní problémy a uveďte strategické cíle obce Přílepy.
- Vytvořte SWOT analýzu a navrhněte možnosti zlepšení strategie obce Přílepy.

Závěr

Rozsah práce: cca 70
Rozsah příloh:
Forma zpracování diplomové práce: tištěná/elektronická

Seznam odborné literatury:

- [1] HRABALOVA, S. Teorie a praxe rozvoje měst a obcí. 1. vyd. Brno: Masarykova univerzita v Brně, 2004. 93 s. ISBN 80-210-3356-8.
[2] KADERÁBKOVÁ, J., MATES, P., POSTRÁNECKÝ, J., WOKOUN, R. Úvod do regionálních a správních věd. 1. vyd. Praha: CODEX Bohemia, 1996. 93 s. ISBN 80-85963-18-3.
[3] MAIER, K., ČTYROKÝ, J. Ekonomika územního rozvoje. 1. vyd. Praha: Grada Publishing, 2000. 142 s. ISBN 80-7169-644-7.
[4] MATES, P., WOKOUN, R. Malá encyklopedie regionalistiky a veřejné správy. 1. vyd. Praha: Prospektrum, 2001. 196 s. ISBN 80-7175-100-6.
[5] REKTOŘÍK, J. Ekonomika a řízení odvětví veřejného sektoru. 1. vyd. Brno: Vzdělávací nadace Jana Husa, 2002. 264 s. ISBN 80-86119-60-2.

Vedoucí diplomové práce: Ing. Milan Damborský
Ústav regionálního rozvoje, veřejné správy a práva
Datum zadání diplomové práce: 9. března 2009
Termín odevzdání diplomové práce: 4. května 2009

Ve Zlíně dne 9. března 2009

doc. Dr. Ing. Drahomíra Pavelková
děkanka



prof. RNDr. René Wokoun, CSc.
ředitel ústavu

ABSTRAKT

Cílem této diplomové práce je navrhnout možnosti zlepšení strategie rozvoje pro obec Přílepy. Obce jsou základními jednotkami územní samosprávy, které se svou činností snaží o rozvoj svého území a hájí zájmy svých občanů. Pro správnou volbu strategie rozvoje obce je nutné pečlivě diagnostikovat území, identifikovat rozvojové předpoklady a poskytnout náměty na projekty k podpoře hospodářského i sociálního rozvoje. Součástí práce je tedy i socioekonomická analýza a SWOT analýza.

Klíčová slova: Obec, orgány obce, strategie rozvoje, socioekonomická analýza, SWOT analýza, dotazník.

ABSTRACT

The goal of the submitted thesis is a strategy of development of Přílepy municipality. Municipalities are the basic part of municipal authorities. They are developing territory of their and they are protecting own citizens. There is necessity to diagnose of place and identify developing opportunities for choice of right strategy development. The part of the thesis is a socioeconomic analysis and SWOT analysis also.

Keywords: Municipality, local government, strategy of development, socioeconomic analysis, SWOT analysis, questionnaire.

PODĚKOVÁNÍ

Za pomoc při vypracování této práce bych chtěla poděkovat především Ing. Milanu Damborskému, který mi pomohl určit hlavní směr, jímž se má práce ubírat a odborně radil a pomáhal s jejím vedením.

Velmi děkuji také panu Zdeňku Němcovi, který mi poskytl maximální pomoc při získávání informací o obci.

Poslední dík patří obci Přílepy a především jejím občanům, kteří se podíleli na vyplňování dotazníků, bez nichž by tato práce byla jen teorií.

OBSAH

ÚVOD.....	8
I TEORETICKÁ ČÁST.....	9
1 OBECNÍ ZŘÍZENÍ V ČR.....	10
2 STRATEGIE ROZVOJE OBCE.....	14
2.1 PROCES STRATEGICKÉHO PLÁNOVÁNÍ.....	14
3 FINANČNÍ ŘÍZENÍ OBCÍ.....	18
3.1 FINANCOVÁNÍ ROZVOJOVÝCH AKTIVIT.....	20
4 POSKYTOVÁNÍ VEŘEJNÝCH SLUŽEB OBCÍ.....	21
5 DOTAZNÍKOVÉ ŠETŘENÍ.....	25
5.1 TVORBA DOTAZNÍKU.....	25
II PRAKTICKÁ ČÁST.....	27
6 CHARAKTERISTIKA A HISTORIE OBCE PŘÍLEPY.....	28
7 ROZBOR SLOŽEK A FUNKČNÍCH SYSTÉMŮ OBCE.....	30
7.1 OBYVATELSTVO.....	30
7.2 SOCIÁLNÍ INFRASTRUKTURA.....	32
7.2.1 Domovní a bytový fond	32
7.2.2 Obchodní síť a služby	34
7.2.3 Kultura, společenské a sportovní aktivity	35
7.2.4 Školství	37
7.2.5 Zdravotní a sociální péče	37
7.2.6 Dopravní obslužnost	38
7.3 EKONOMIKA OBCE.....	38
7.3.1 Hospodářství, struktura ekonomických subjektů	39
7.3.2 Trh práce	39
7.3.3 Správa území	40
7.4 KRAJINA A ŽIVOTNÍ PROSTŘEDÍ.....	41
7.4.1 Zemědělství	42
7.4.2 Půdní fond	42
7.4.3 Cestovní ruch a turistický potenciál	43
8 SWOT ANALÝZA.....	44
8.1 SILNÉ STRÁNKY (S).....	44
8.2 SLABÉ STRÁNKY (W).....	44
8.3 PŘÍLEŽITOSTI (O).....	45
8.4 HROZBY (T).....	45
9 DOTAZNÍK – SPOKOJENOST OBČANŮ V OBCI PŘÍLEPY.....	46
9.1 NÁVRATNOST DOTAZNÍKŮ.....	46
9.2 VYHODNOCENÍ DOTAZNÍKŮ.....	47
10 STRATEGICKÁ ČÁST.....	53
10.1 PRIORITA 1 - ZVYŠOVÁNÍ KVALITY ŽIVOTA V OBCI.....	54
10.2 PRIORITA 2 – ZKVALITNĚNÍ DOPRAVY A DOPRAVNÍ INFRASTRUKTURY.....	57

10.3	PRIORITA 3 - ZKVALITNĚNÍ A ROZVOJ TECHNICKÉ INFRASTRUKTURY OBCE	58
10.4	PRIORITA 4 – ROZVOJ CESTOVNÍHO RUCHU	59
10.5	PRIORITA 5 – OCHRANA ŽIVOTNÍHO PROSTŘEDÍ	61
	ZÁVĚR	63
	SEZNAM POUŽITÉ LITERATURY.....	64
	SEZNAM POUŽITÝCH SYMBOLŮ A ZKRATEK	66
	SEZNAM GRAFŮ	67
	SEZNAM OBRÁZKŮ	68
	SEZNAM TABULEK.....	69
	SEZNAM PŘÍLOH.....	70

ÚVOD

Tato diplomová práce je zaměřena na zlepšení strategie rozvoje obce Přílepy. Přílepy jsou menší obcí Zlínského kraje s 850 obyvateli. Velké množství malých obcí na tomto území, je problematické zejména proto, že všechny obce zde nejsou schopny zajistit určitou úroveň poskytování veřejných statků a služeb.

Obec je nejnižší územní správní jednotkou, jejímž cílem je pečovat o rozvoj svého území a uspokojovat zájmy obyvatelstva.

Obce jsou zároveň veřejnoprávní korporace, které v právních vztazích vystupují svým jménem a na vlastní odpovědnost a v demokratickém státě má postavení územního samosprávného společenství.

Postavení obcí ve veřejné správě je stále významnější, což je výsledkem dlouhodobě probíhající decentralizace kompetencí a odpovědnosti za zabezpečování stále rostoucích druhů veřejných statků ze státu na územní samosprávu.

Úkolem Strategického rozvoje obce je definovat společné zájmy obce, jejích obyvatel a podnikatelských subjektů, optimalizovat územně-technické a sociálně-psychologické podmínky rozvoje bydlení a podnikání v obci, posilovat u místních obyvatel vědomí sounáležitosti s obcí.

Strategie rozvoje je střednědobý i dlouhodobý dokument veřejných a soukromých aktivit, demografického, ekonomického, sociálního, kulturního a ekologického charakteru na území obce.

Cílem této diplomové práce je navrhnout možnosti pro zlepšení strategie rozvoje obce Přílepy a vytvoření socioekonomické analýzy, následně pak porovnání vybraných charakteristik s obdobnou obcí Zlínského kraje – Martinice.

I. TEORETICKÁ ČÁST

1 OBECNÍ ZŘÍZENÍ V ČR

Obce jsou základními územními jednotkami, jejichž právní základ je vymezen v Ústavě České republiky – Zákon č. 1/1993 Sb., Ústava České republiky. Právní postavení obcí upravuje zákon č. 128/2000 Sb., o obcích.

V roce 1998 Česká republika přijala Evropskou chartu místní samosprávy, která byla vydána Radou Evropy v roce 1985 ve Štrasburku. Pro Českou republiku vstoupila v platnost 1. září 1999 a je publikována ve Sbírce zákonů pod č. 181/1999 Sb. [1]

Z právního hlediska je obec vymezena čtyřmi základními znaky [2]:

- území,
- občané,
- samospráva,
- název (znak, vlajka).

Obec je územní celek, který má jedno nebo i více katastrálních území zakreslené v územních plánech obce. Vnitřní část obce – intravilán – je část určená k obývání, pozemky zde mají vyšší hodnotu. Vnější část obce – extravilán – zemědělská půda a lesy. [4]

Občany obce jsou osoby [1]:

- s trvalým bydlištěm,
- s čestným občanstvím,
- právnické, se sídlem na území obce.

Obec je [5]:

- účastníkem správního řízení,
- samostatným ekonomickým subjektem,

- zřizovatelem (neziskových organizací),
- vlastníkem majetku,
- správcem (obecních i veřejných záležitostí),
- vydavatelem závazných právních norem (obecných vyhlášek).

Do samostatné působnosti obce patří záležitosti, které se dotýkají přímo jejích potřeb a zájmů. Úkoly v samostatné působnosti lze rozdělit do následujících oblastí [14]:

- existence obce a její hranice – slučování s jinou obcí, rozdělení či změna hranice;
- vnitřní organizace obce – organizace voleb do obecního zastupitelstva, ustanovování orgánů obce, zřizování obecní policie, udělování čestného občanství obce, udělování cen obce;
- spolupráce s jinými subjekty – vytváření dobrovolných svazků;
- spolupráce s krajem, na jehož území se nachází při přípravě a realizaci programu územního rozvoje;
- hospodaření s obecním majetkem;
- rozpočet obce;
- místní záležitosti veřejného pořádku.

V samostatné působnosti však obec rozhoduje i o směrech dalšího sociálně-ekonomického rozvoje obce vytvářením podmínek pro podnikání, pro vytváření dalších pracovních míst v soukromém sektoru v obci. Na rozdíl od samostatné působnosti je přenesená působnost obce diferencována podle možností kapacity úřadu. Přenesená působnost může přesáhnout územní působnost obce i její územní obvod, pokud vykonává státní správu i pro jinou obec. [14]

Zastupitelstvo obce

Je nejvyšším voleným orgánem obce v samostatné působnosti. Skládá se ze zvolených zástupců jednotlivých politických stran, případně nezávislých kandidátů zvolených na dobu 4 let. Jejich počet se určuje dle velikosti obce. Zastupitelstvo se schází k veřejnému zasedání nejméně jednou za tři měsíce. Hlavní úkoly zastupitelstva obce [5]:

- stanovuje program rozvoje obce a rozpočet obce;
- schvaluje obecně závazné vyhlášky;
- schvaluje zřízení rozpočtových a příspěvkových organizací;
- schvaluje převody movitých věcí;
- rozhoduje o převodu vlastnických práv nemovitostí, o předání a pronájmu majetku;
- schvaluje územně plánovací dokumentaci.

Obecní rada

Výkonným orgánem v samostatné působnosti je *rada obce*. V přenesené působnosti přísluší radě obce rozhodovat jen pokud tak stanoví zákon. Ze své činnosti se odpovídá zastupitelstvu obce. Je také orgánem operativním - dokáže rychleji reagovat na vznikající problémy. Schůze rady obce jsou neveřejné. Hlavní činnosti rady obce [1]:

- zabezpečuje hospodaření obce;
- řídí činnost komisí;
- ukládá sankce a pokuty;
- projednává připomínky a petice občanů;
- stanovuje plat starostovi a místostarostům.

Komise

Obecní rada může zřizovat *komise*, které se podílejí na výkonu samostatné působnosti obce. Rozhodnutí, jaké komise zřídit je jen na obci, povinně se však zřizují komise kontrolní a finanční. [2]

Starosta

Starosta zastupuje obec navenek. Je volen z členů zastupitelstva a jim je také odpovědný ze své činnosti. Postavení starosty má i kontrolní funkci vůči radě obce, neboť zdá-li se mu usnesení rady obce nesprávné, pozastaví jeho výkon a předá je k projednání zastupitelstvu obce. [2]

Občané společně využívají území obce, přičemž se mezi nimi vytváří vazby, z kterých těží i další subjekty. Některé, převážně malé obce však plní jen funkci obytnou. Základní funkce obce ve společnosti [5]:

- Obytná – lidé v obci žijí;
- Pracovní – lidé nacházejí v obcích pracovní příležitosti;
- Obslužná – organizace lokalizované v obci nabízí určitý rozsah soukromých i veřejných statků a služeb.

Funkce obce však lze definovat i následujícím způsobem [1]:

- Sociální – prostor pro vytváření vztahů mezi lidmi;
- Ekonomická – podpora subjektů na svém území;
- Územně technická – vytváření sítě technické a sociální infrastruktury.

2 STRATEGIE ROZVOJE OBCE

„Účelem tvorby strategie rozvoje obce je vymezit základní priority rozvoje obce a definovat cíle a opatření vedoucí k jejich naplnění. Jedná se o to, aby byly co nejefektivněji využity zdroje, kterými obce disponují.“ [2, s. 33]

Strategické plánování vychází z předpokladu, že budoucnost obce není jistá. Záměrem je tedy vytvoření plánu, který sjednocuje cíle a zdroje obce s jejími měnícími se příležitostmi či hrozbami. Během celého procesu strategického plánování obce rozhodují, jaké služby, průmyslová odvětví a trhy by měly být podpořeny nebo naopak by na ně neměl být kladen důraz.

Strategický plán by neměl vznikat jen jako představa obecního úřadu, ale do procesu jeho přípravy je důležité zahrnout širokou veřejnost. Zapojení veřejnosti také zrychluje přijímání změn jednotlivých opatření a posiluje pocit sounáležitosti s obcí. [2]

Význam strategického plánu [1]:

- pomáhá organizovat změny ve společnosti;
- řeší problémy dlouhodobě, usiluje o minimalizaci hrozeb a o maximalizaci příležitostí v obci;
- definuje cíle obce, přičemž do těchto oblastí mohou být soustředěny zdroje obce;
- pomáhá dosažení konsensu mezi jednotlivými zájmovými skupinami v obci.

2.1 Proces strategického plánování

Strategický plán se obvykle zpracovává na 3–5 let. Aby však mohl celý proces probíhat, je potřeba vytvořit orgán, který bude za celý proces odpovídat. Základní fáze procesu strategického plánování jsou [1]:

- a) Příprava procesu strategického plánování.
- b) Analýza současné situace v obci.

- c) Formulace vize rozvoje a vymezení problematických oblastí obce.
- d) SWOT analýza.
- e) Definice cílů rozvoje a přijetí opatření k jejich naplnění.
- f) Sestavení a akceptace strategického plánu.
- g) Realizace strategického plánu.
- h) Hodnocení plnění strategického plánu .

Ad. a) Příprava procesu a analýza současné situace obce

Pro tuto analýzu je nutno zpracovat profil komunity, který by odpovídal ekonomické charakteristice obce a také aby vypovídal o postavení obce v regionální ekonomice. Profil komunity se zaměřuje na analýzu demografické situace obce, otázky trhu práce v obci, zabývá se údaji o bydlení, infrastruktuře a životním prostředí v obci, strukturou místní ekonomiky a podniky v obci. Cílem zpracování profilu obce je najít místní specifika v porovnání s regionálními či celosvětovými trendy, protože ty pak mohou být zdrojem výhod či naopak hrozeb obce. Protože je strategický plán zaměřen na ekonomický rozvoj dané oblasti, může být tento profil obce doplněn o průzkum podnikatelského prostředí v obci. Průzkum podnikatelského prostředí pak může být zaměřen například na to, jakým způsobem může obec pomoci podnikům v jejich podnikání, jak podniky hodnotí úroveň a kvalitu veřejných služeb poskytovaných obcí a jaké mají představy o své budoucnosti v obci. [1]

Velmi důležité je prozkoumat místní aktivity a zdrojové kapacity. Nebylo by účelné snažit se o využití nové příležitosti, pokud na realizaci rozhodnutí chybí zdroje. Strategická rozhodnutí mají na fungování místní samosprávy zásadní dopad. Jejich realizace je možná jen za podmínky existence nevyhnutelných finančních a lidských zdrojů a při využití metod strategického a personálního managementu. [15]

Ad. c) Formulace vize rozvoje obce

Formulace vize rozvoje obce nastiňuje představu o směru budoucího vývoje obce. Důležité je vymezení kritických oblastí, na které musí být zaměřena pozornost v dalších fázích

procesu. Od správné formulace problémových oblastí se odvíjí stanovení dalších kroků strategického plánování. [3]

Ad. d) SWOT analýza

Tento krok strategického plánování nemusí být nutně učiněn, ale pomáhá lépe pochopit případné problémové oblasti. SW - Strengths and Weaknesses - analýza určuje vnitřní silné a slabé stránky, které může obec svým chováním ovlivnit. OT - Opportunities and Threats – analýza se zabývá vnějšími příležitostmi a ohroženími, které obec svým chováním není schopna ovlivnit. [9]

Dalším samostatným krokem této metody je kombinace interních a externích faktorů k nalezení „optimální“ strategie budoucího rozvoje. Výsledkem takovéto kombinace je řada rovnic, které současně představují typologii převládajících složek SWOT analýzy [9]:

Silná stránka + možnost = expanze

Silná stránka + hrozba = aktivní obrana

Slabá stránka + možnost = adaptace

Slabá stránka + hrozba = ústup (pasivní obrana)

Ad. e) Definice cílů rozvoje obce

Cíle rozvoje obce by měly být definovány tak, aby byly [7]:

- srozumitelné,
- reálné,
- měřitelné,
- terminované,
- slučitelné mezi těmi, kdo je stanovují a mezi těmi, kteří odpovídají za jejich plnění.

Ad. f) Sestavení a přijetí strategického plánu

U této fáze je důležité stanovit priority pro jednotlivé cíle rozvoje obce. S takto sestaveným plánem by měla být seznámena široká veřejnost a měl by být podroben i veřejné diskusi. Velmi důležité je přijetí zastupitelstvem obce, neboť se tak prohlásí politická podpora cílům ve strategickém plánu obsaženým. [4]

3 FINANČNÍ ŘÍZENÍ OBCÍ

Obce disponují svými vlastními příjmy, které jsou tvořeny svěřenými a sdílenými daněmi, správními a místními poplatky, příjmy z vlastní činnosti a hospodaření, odvody od příspěvkových organizací, příjmy z vlastnictví akcií a podílů v obchodních společnostech a příjmy z prodeje a pronájmu majetku. Vlastní příjmy v případě obcí představují v průměru 80% všech příjmů. Pouze jedna pětina příjmů obcí je zabezpečena ze státního rozpočtu, případně z jiných složek veřejných rozpočtů (dotace a návratné výpomoci ze státních účelových fondů). [12]

Obce disponují také vlastním majetkem. Vlastnictví majetku je důležitým ekonomickým předpokladem existence územní samosprávy. Z hospodaření s tímto majetkem plynou příjmy do rozpočtu celku a o způsobu využívání rozhodují orgány obcí. Majetek obce musí být využíván účelně a hospodárně v souladu se zájmy a úkoly obce. Místní samosprávy mohou s majetkem disponovat, mohou jej prodat nebo převést na jinou osobu, ale musí přitom dodržet podmínky stanovené zákonem o obcích. [8]

Rozpočtový výhled obce

Rozpočtový výhled obce je přesně definován rozpočtovými pravidly územních rozpočtů. Tento nástroj finančního řízení obce zobrazuje předpokládané finanční toky v závislosti na realizaci strategie rozvoje obce. Sestavuje se na 2 až 5 let následujících po roce, na který je sestaven roční rozpočet. Rozpočtový výhled je obvykle sestavován méně podrobněji oproti ročnímu rozpočtu a obsahuje souhrnné údaje o příjmech a výdajích. [6]

Plán pokladního plnění

Plán pokladního plnění ukazuje, kdy lze očekávat jednotlivé druhy příjmů a kdy musí obec uhradit příslušné výdaje. Tento nástroj finančního řízení se využívá především proto, aby byla kdykoli zajištěna likvidita obce. [9]

Rozpočet obce

Jedná se o krátkodobý nástroj řízení obce, který zobrazuje finanční hospodaření na daný kalendářní rok. Vedle rozpočtu si obec může zřizovat peněžní fondy, které mohou být také napojeny na rozpočet. Závisí to na rozhodnutí zastupitelstva obce.

Sestavení návrhu rozpočtu je nejdůležitější fází rozpočtového procesu. Je třeba vycházet ze zájmů a potřeb občanů a dle toho co nejlépe naplánovat příjmy a výdaje.

Schválení rozpočtu pak předchází zveřejnění jeho návrhu, ve kterém občané mohou vznést připomínky a to do 15 dnů. [13]

Tab. č. 1: Rozpočet obce

PŘÍJMY	VÝDAJE
Běžné	Běžné - neinvestiční výdaje
Svěřené (výlučné) daně	Mzdy a platy
Sdílené daně (část DPFO, část DPH)	Povinné pojistné za zaměstnance
Místní poplatky	Výdaje na energii, nájemné
Správní poplatky	Sociální dávky
Poplatky za služby	Sankce za porušení rozpočtové kázně
Příjmy z pronájmu majetku	Placené pokuty
Podíly na zisku z obchodních společností	Poskytnuté dary
Dividendy z akcií a přijaté úroky	Dotace vlastní OS
Transfery - dotace	Výdaje do obecních podniků
Kapitálové	Kapitálové - investiční výdaje
Prodej majetku	Na pořízení HDM, NHDM
Prodej akcií a podílů	Na nákup cenných papírů
Kapitálové transfery	Na kapitálové poskytnuté dotace OS
Přijaté úvěry	Na investiční příspěvky PO
Příjmy z emise komunálních obligací	Na investiční půjčky různým subj.
Přijaté splátky půjček	Na sdružování finanční prostředků
Přijaté sankční pokuty	Splátky úvěrů

Zdroj: [8]

3.1 Financování rozvojových aktivit

Obce mohou své rozvojové aktivity financovat jednak z vlastních zdrojů, které získají zpravidla prodejem nepotřebného majetku nebo také naspořením. Často však naléhavost investiční akce vede k upřednostňování financování z cizích zdrojů. Dluh obce je tedy objemem závazků vůči jiným subjektům.

„Ukazatel dluhové služby je konstruován jako poměr splátek a obsluhy dluhu k určité kategorii příjmů. Do dluhové služby se počítají splátky úvěru, roční podíl emitovaných obligací, splátky leasingu, splátky emitovaných směnek a placené úroky.“ [1, s. 57]

„Ukazatel dluhové kapacity zobrazuje objem prostředků, které mohou obce věnovat v jednotlivých letech na dluhovou službu. Počítá se jako rozdíl mezi běžnými příjmy a běžnými výdaji, tedy přebytek běžného účtu rozpočtu.“ [1, s. 58]

4 POSKYTOVÁNÍ VEŘEJNÝCH SLUŽEB OBCÍ

Veřejné služby jsou produkovány, zabezpečovány či regulovány orgány veřejné správy. Obec se při zajišťování veřejné služby rozhoduje, zda [8] :

- bude službu zajišťovat sama prostřednictvím zaměstnanců obecního úřadu či prostřednictvím založené organizace;
- bude při zajišťování dané služby spolupracovat s ostatními obcemi nebo podnikatelskými subjekty;
- danou službu nakoupí na trhu od dalšího subjektu.

Obec by si měla stanovit priority při zabezpečování veřejných služeb na svém území, neboť prostředky obecního rozpočtu jsou omezené. Rozhodnutí může být ovlivněno i politickou orientací zastupitelstva. [8]

Metody hodnocení poskytování služeb obcí porovnávají především [1]:

- náklady na zajištění služby – náklady přepočtené na jednotku výkonu;
- míru využití služby – jaká je poptávka oproti její nabídce;
- kvalitu;
- pokrytí;
- dostupnost;
- spokojenost – tento ukazatel se měří dle průzkumů veřejného mínění.

Dopravní spojení

Doprava a její složky jsou nezbytnou součástí každé místní infrastruktury. Rozsah a kvalita dopravy je významným ukazatelem technické a sociální úrovně obce.

Obce jsou jedním ze silničních správních orgánů a jim přísluší výkon státní správy ve věcech místních komunikací i komunikací účelových. Obec rovněž rozhoduje o uzavírce a objížďce, jakož i o povolení zvláštního užívání, ovšem po dohodě s Policií ČR. [2]

Bydlení

Bydlení je základní urbanistickou funkcí, bez jehož rozvoje není možné trvale udržet život v jednotlivých obcích. Rozvoj bydlení zajišťuje stabilizaci obyvatelstva, příliv nových občanů, zlepšení demografického potenciálu a v neposlední řadě i větší daňovou výtěžnost a navýšení obecního rozpočtu. Bytová výstavba je rovněž nezanedbatelným zdrojem nových pracovních příležitostí.

Kultura

Kultura v nejširším pojetí je smíšený kolektivní statek, na jehož trvalé produkci a spotřebě má kulturně vyspělý stát a především obec, zájem.

Vliv kultury na jedince a společnost je realizován čtyřmi základními cestami [13]:

- socializací;
- prostřednictvím tvorby hodnot;
- prostřednictvím vzorů činností a jednání;
- prostřednictvím modelů.

Každá obec je pověřena založit a vést pamětní knihu, k tomuto účelu je vhodné zřídit komisi. Obec je taktéž pověřena zřídit veřejnou knihovnu a vytvářet příznivé podmínky pro její kulturní a výchovné působení. [2]

Školství

Obce jsou povinny vytvářet podmínky pro plnění povinné školní docházky. Za tímto účelem zřizují předškolní zařízení, základní školy, základní umělecké školy a školská zařízení jím sloužící a spravují je zejména tím, že zabezpečují investiční výdaje a neinvestiční náklady s výjimkou mzdových prostředků pro zaměstnance, učebnic a školských pomůcek a potřeb hrazených státem. Obec také zabezpečuje stravování dětí navštěvujících předškolní zařízení a základní školy, které zřizuje. [2]

Ochrana veřejného pořádku

Všem obcím je svěřeno dle zákona 200/1990 Sb. Projednávání přestupků:

- proti pořádku ve státní správě;
- proti pořádku v územní samosprávě;
- proti majetku;
- proti občanskému soužití.

Zákon o obcích svěřuje obcím ukládat sankční opatření v rámci jejich samostatné působnosti. K zabezpečení místních záležitostí veřejného pořádku může obecní zastupitelstvo zřídit obecní policii podle zákona 553/1991 Sb. o obecní policii, ve znění pozdějších předpisů. [2]

Obecní policie je zřizována obcemi za účelem péče o místní záležitosti veřejného pořádku v rámci působnosti obce. Obecní policie má povahu organizační složky obce. [9] Vedle vlastní donucovací činnosti mají tyto instituce významnou preventivní roli, neboť odrazují od překračování zákonů a norem. [13]

Životní prostředí

Orgány obce jsou jedním ze správních orgánů vykonávajících státní správu v odpadovém hospodářství a též jsou oprávněny uplatnit sankční oprávnění v této oblasti.

Podle zákona č. 114/1992 Sb. O ochraně přírody a krajiny všechny obce [6]:

- povolují kácení dřevin;
- pozastavují, omezují nebo zakazují kácení dřevin;
- ukládají náhradní výsadbu;
- vedou přehled o veřejně přístupných účelových komunikacích a stezkách;
- zúčastní se na ochraně přírody a krajiny ve svých územních oblastech.

Dle zákona č. 389/1991 Sb., o státní správě ochrany ovzduší a o poplatcích za jeho znečišťování mohou obce pomocí obecně závazné vyhlášky stanovit městské zóny

s omezením provozu. Obce také kontrolují dodržování přípustné tmavosti kouře a rozhodují o poplatcích za malé zdroje znečišťování. [6]

Zdravotnické služby

Jedná se o odborné aktivity, které jsou podnikány s cílem chránit, upevňovat a navracet zdraví lidí, omezovat negativní důsledky poruch zdraví, vést lidi ke zdravému způsobu života a zlepšovat kvalitu životního prostředí. [13]

5 DOTAZNÍKOVÉ ŠETŘENÍ

Dotazníkové šetření je taková technika terénního sběru informací, při které jsou potřebné informace od zkoumaných osob získávány písemně, prostřednictvím otázek předtištěných na zvláštním formuláři, v dotazníku.

Při dotazníkovém šetření nedochází k přímé interakci mezi výzkumným pracovníkem a zkoumanými osobami. Díky neexistenci přímého osobního styku tedy není možné se přizpůsobit okamžité situaci. [19]

5.1 Tvorba dotazníku

U dotazníku je vždy třeba nějakým způsobem nahradit úvodní formuli rozhovoru. Je nezbytné předat respondentovi informaci o cíli výzkumu a získat ho pro spolupráci.

Dotazníky jsou nástrojem nejpoužívanějším a velice pružným, jelikož nabízejí široké možnosti, jak klást otázky.

Pomocí dotazníků lze získat poměrně snadno a levně odpovědi od širokého vzorku respondentů. Pro respondenty je výhodou, že dotazníky mohou být anonymní a poskytují čas na promyšlení odpovědi. Na druhé straně je nevýhodou nízká návratnost dotazníků.

Při tvorbě dotazníku je třeba dávat si pozor na jeho správné složení. Špatné sestavení dotazníku může zpochybnit získané informace a výsledky nemusí odpovídat potřebám a cílům výzkumu.

Dobrý dotazník musí na první pohled upoutat svojí grafickou úpravou, což významně ovlivní to, jak bude dotazník na respondenta působit. [19]

Existují dva základní typy otázek [15]:

- otevřené (volné) - nepředkládáme respondentovi žádné varianty odpovědí, může se tedy vyjádřit zcela svobodně;
- uzavřené (řízené) - předem nabízejí několik možných variant odpovědí, ze kterých si musí respondent jednu nebo několik vybrat;

- polootevřené - kombinace otevřených a uzavřených otázek.

Otázky ve vztahu k obsahu dělíme na [17]:

- přímé – takové ze kterých je účel dotazu zřejmý, kdy dotazovaný si je přesně vědom, na co se ho tazatel ptá;
- nepřímé – vycházejí ze zadání skupiny otázek, které podněcují fantazii tím, že připouštějí různorodou množinu výkladů .

Jedná-li se o dotazování v oblasti kvantitativního výzkumu, dáváme přednost dotazům přímým než nepřímým. [19]

II. PRAKTICKÁ ČÁST


6 CHARAKTERISTIKA A HISTORIE OBCE PŘÍLEPY

Obec Přílepy leží v úpatí chráněné krajinné oblasti Hostýnské vrchy na rozhraní Valašska a Hané v nadmořské výšce 280 m n.m.. Obec leží u státní komunikace spojující Holešov a Fryšták a je dosažitelná z obou směrů. Vzdálenost od Holešova (ORP) je 2,8 km, vzdálenost od krajského města Zlín je 16 km.

Jako malá osada, vznikly Přílepy již za vlády Přemysla Otakara II. v roce 1278 což uvádějí „Zemské desky“ v Olomouci. Majitelem této osady byl Jindřich z Přílep. Obec to byla velmi malá, neboť ještě v roce 1620 čítala pouze 21 domků rozložených kolem současné návsi ve tvaru podkovy nad zámeckou tvrzí. Zvláštní mezník pro obec představuje rod Seilern-Aspangů, kteří v roce 1852 zbourali starou přílepskou tvrz a vystavili zde zámek, kde tento rod žil až do roku 1945. Za jejich života, byla taktéž postavena lesní kaple a obecná škola.

Státní silnice III. Třídy č. 49011 Holešov, Lukoveček – Fryšták rozděluje katastrální území Přílepy na dvě části: severní a jižní. Jižní polovina přílepského katastru je jednotvárnější a tvoří ji převážně polní tratě. Severní polovina tohoto území je podstatně pestřejší, vyplňují ji jak lesní tak polní tratě a jsou zde i lokality s rekreační výstavbou. Pro své přírodní krásy, lesy i vhodnou polohu bylo a je přílepské území žádanou lokalitou pro výstavbu nových domů.

Symboly obce



Autorem obecních symbolů je heraldik J.V.Pavlů. Symboly spojují motiv lva, který se vyskytoval jako součást symbolů v průběhu několika staletí. Na nejstarší dochované obecní pečeti (1711) byl znázorněn lev sedící u nohou blíže neurčené světice držící knihu. Motiv lva byl obsažen také v erbu rodu Seilern - Aspagn, který patřil mezi nejvýznamnější vlastníky přílepského panství (1778 - 1945). Svůj symbol zahrnuli Seilernové i do architektury zámku, kde je v každém rohu hlavní budovy osazen kamenný lev držící rodový erb. Lev byl dále doplněn o stylizovanou zámeckou věž, coby nejvýraznější dominantu obce.

7 ROZBOR SLOŽEK A FUNKČNÍCH SYSTÉMŮ OBCE

Pro možnost srovnání jsem si k obci Přílepy zvolila obec Martinice, která je taktéž ve Zlínském kraje, ORP – Holešov. Tyto dvě obce mají velmi podobnou občanskou vybavenost a proto je i zajímavé sledovat jejich vzájemný vývoj.

7.1 Obyvatelstvo

V současné době zažívají Přílepy velkou vlnu výstavby, kdy jsou zastavovány nové lokality na okrajích obce. Současně s tímto faktem roste přímou měrou i počet obyvatel znázorněn v následujících tabulkách, kde je každoroční nárůst velmi patrný.

Tab. č. 2: Základní struktura obyvatel

obce Přílepy k 31.12. 2008

Dospělí	738
Děti	136
Ženy	445
Muži	435

Zdroj: [Obec Přílepy]

Tab. č. 3: Vývoj počtu obyvatel

Obec	2001	2002	2003	2004	2005	2006	2007	2008
Přílepy	843	839	836	843	862	867	869	874
Martinice	663	667	658	659	665	668	660	670

Zdroj: [Městský úřad Holešov]

Obec Přílepy je 1 x více osídlená oproti obci Martinice, která má větší katastrální území, jak je zřejmé z tabulky níže.

Tab. č. 4: Hustota obyvatel k 31.12. 2006

Obec	Stav k 31.12.2006	Rozloha v ha	Hustota obyvatel (osoby/km ²)
Přílepy	867	317	274
Martinice	668	478	140

Zdroj: [Český statistický úřad]

Zastoupení obyvatelstva v jednotlivých věkových kategoriích v obou obcích je velmi podobné. Přílepy mají 15 % obyvatel v kategorii 0 – 14 let, 70 % obyvatel v kategorii 15 – 64 let, v kategorii 65 + je 15 % obyvatel. Průměrný věk obyvatel obou obcí je také téměř stejný - v Přílepech 39,3 let, v Martinicích 39,1 let. Přehledněji pak v následující tabulce č. 5.

Tab. č. 5: Věkové skupiny obyvatel k 31.12. 2006

Obec	Stav k 31.12. 2006	Věková skupina			Průměrný věk
		0 - 14	15 - 64	65+	
Přílepy	867	130	605	132	39,3
Martinice	668	94	496	78	39,1

Zdroj: [Český statistický úřad]

Na základě sčítání lidu, domů a bytů v roce 2001 byla na území obcí nejčetnější skupinou obyvatel starších 15ti let skupina osob se středoškolským vzděláním. Obě obce jak je možno vidět v tabulce níže mají však velký počet obyvatel se základním vzděláním. V obci Přílepy 31 % obyvatel, v Martinicích pak o 3 % méně, což převyšuje jak krajský (24, 8 %) tak i celorepublikový průměr (23 %). Lze však konstatovat, že vývoj vzdělanosti v obcích se zlepšuje, snižuje se počet obyvatel s jen ukončeným základním vzděláním, i přesto však vzdělanost obcí zaostává za vzdělaností v kraji i ČR.

Tab. č. 6: *Vzdělanostní struktura obyvatel*

Obec	Obyvatelé starší 15ti let	Bez vzdělání	ZŠ	SŠ	VOŠ	VŠ	Nezjištěno
Přílepy	694	1	217	441	14	19	2
Martinice	528	2	149	348	10	18	1
Zlínský kraj	496 495	2 129	123 181	323 675	5 594	38 101	3 815
% zastoupení	100	0,43	24,81	65,19	1,13	7,67	1

Zdroj: [Český statistický úřad, sčítání lidu 2001]

7.2 Sociální infrastruktura

7.2.1 Domovní a bytový fond

Přílepy se staly v poslední době velmi žádanou lokalitou a nabídka stavebních pozemků nestačí pokrýt poptávku stavebníků. Současní noví obyvatelé přicházejí do obce za klidným vesnickým prostředím zejména z větších měst, jako je Zlín či Holešov. Je prvořadým zájmem obcí podporovat bytovou výstavbu a programově odstraňovat překážky tam, kde výstavba vázne, zejména na nevyřešených vlastnických vztazích. Nutnost přípravy pozemků pro bydlení v obci je nutno zajistit i v souvislosti se vznikající novou průmyslovou zónou „Letiště Holešov“. Vzhledem k tomu, že obec Přílepy se nachází 2,8 km od města Holešova, je velmi pravděpodobný zájem o bydlení v této lokalitě.

Místní domovní a bytový fond jak je patrné z tabulky níže je charakterizován téměř 100 % bydlením v rodinných domech, což svědčí o venkovském charakteru obcí. Více než 10 % domů je v obcích neobydlených a v chátrajícím stavu, což by obec měla řešit.

Tab. č. 7: *Struktura bytového fondu*

Obec	Domy celkem	Z toho domy obydlené	Z celkem obydlených domů		Neobydlené domy
			Rodinné domy	Bytové domy	
Přílepy	298	263	261	1	35
Martinice	194	179	179	0	15

Zdroj: [Český statistický úřad, sčítání lidu 2001]

Zaměří-li se pozornost na kvalitu bydlení vyjádřenou prostřednictvím stáří domů, tak v níže uvedené tabulce lze vidět, že největší rozmach výstavby lze sledovat v období poválečném do roku 1980. Od těchto let už nové stavby vznikají velmi pozvolna ovšem patrné je, že nové stavby vznikají 1 x častěji v obci Přílepy než v obci Martinice. Faktickým důvodem by mohla být skutečnost, že přes obec Martinice vede hlavní dopravní tepna spojující města Kroměříž a Zlín. Přílepy jsou více odlehle od této tepny a proto se jedná o lokalitu klidnější a nakloněnější rodinnému životu. Na ještě větší zájem o bydlení v obci Přílepy by měla být místní samospráva připravena v souvislosti s budující se novou průmyslovou zónou „Letiště Holešov“. Obec Martinice je v tuto chvíli v nevýhodě, neboť je v bezprostřední blízkosti průmyslové zóny. Přílepy leží v mírně vzdáleněji, ale za to v klidnějším, čistším a bezhlučném prostředí.

Tab. č. 8: Stáří domovního fondu

Obec	Domy postavené v letech						Průměrné % stáří domů
	Trvale obydlené domy	Do r. 1919	1920 - 1945	1946 - 1980	1981 - 1990	1991 - 2001	
Přílepy	263	24	32	122	52	30	37,43
Martinice	179	23	19	90	36	11	40,89

Zdroj: [Český statistický úřad, sčítání lidu 2001]

V následující tabulce je možnost vidět vývoj osídlení obce Přílepy od roku 1620 až po současnost. Je velmi zajímavé faktem, že v roce 1869 připadalo na jedno obydlí téměř 7 obyvatel, proti roku 2007, kdy na jedno obydlí připadali 3 obyvatelé, což je dáno postupnou modernizací a vyspělostí společnosti.

Tab. č. 9: Historický vývoj obydlí a obyvatelstva obce Přílepy

Letopočet	Počet obydlí	Počet obyvatel
1620	21	Nezjištěno
1800	52	Nezjištěno
1869	79	512
1910	18	664
1940	180	834
1950	190	734
1961	Nezjištěno	835
1970	208	801
1980	260	810
1991	276	832
2001	299	840
2002	299	841
2003	312	838
2004	312	840
2007	330	874

Zdroj: [Obec Přílepy]

7.2.2 Obchodní síť a služby

Prodejní služby jsou v podstatě díky nízké kupní síle z obce vytěsňeny. Je to dáno blízkostí města Holešova i jiných center Kroměříž či Zlín a zejména rychlým růstem supermarketů, které postupně maloobchodní prodej redukují.

V obci Přílepy jsou přesto provozovány dvě prodejny potravin a smíšeného zboží. Jedna v horní části obce a druhá ve spodní části. Obě prodejny jsou provozovány soukromými podnikateli. K dostání je základní sortiment potravin a smíšeného zboží. Obec se snaží formou dotací provozovatelům prodejen udržet jejich chod a zabezpečit tím dostupnost základních potravin a zboží pro starší či méně pohyblivé občany.

Pro pohostinské účely slouží hostinec „U Páralů“, který se nachází u hlavní silnice v dolní části obce poblíž autobusové zastávky „U zámku“. V letních měsících nabízí tento hostinec venkovní posezení v rozsáhlé zahradě s tanečním kolem.

V centru obce na návsi se nachází restaurace „U Miloša“. Je zde možnost stravování – denní menu 60,- Kč. Restauraci lze využít pro rodinné oslavy, svatby a podobné příležitosti. Sále je vybaven projektořem s projekčním plátnem 2 x 2 metry.

Možnost veřejného stravování rozšiřuje také vývařovna ve školní jídelně, která nabízí možnost stravování pro veřejnost ve dnech školního vyučování. Cena oběda je 40,- Kč a tato možnost je využívána zejména seniory.

V roce 2005 proběhla celková internetizace obce a byla spuštěna lokální bezdrátová síť „PrilepyNet“. Byla prováděna osvěta a popularizace tohoto informačního a komunikačního média, zároveň byl internet zaveden do místní knihovny s možností konzultací s odborným instruktorem. Tuto službu také využívá cca 100 místních domácností a organizací. Firma zajišťuje dále servis, prodej a údržbu domácí výpočetní techniky. Využívání internetu a dalších moderních prostředků pokládám za velmi důležité pro rozvoj obce, jak je dále v práci uvedeno.

Český zahrádkářský svaz nabízí ve své provozovně služby zpracování ovoce. Provozovna je vybavena drtičem ovoce, moštovacím zařízením, mechanizovaným kotlem pro vaření povidel a sušárnou ovoce. Tyto služby jsou využívány zejména místními občany.

Tabulka níže ukazuje souhrnný přehled základních služeb v obcích.

Tab. č. 10: Služby v obci

Obec	Restaurace	Potravin	Smíšené zboží	Jiné zboží	Kadeřnictví	Knihovna
Přílepy	2	2	2	0	0	1
Martinice	1	0	1	1	1	1

Zdroj: [Obce]

7.2.3 Kultura, společenské a sportovní aktivity

Kultura a společenské dění v místě je dáno omezenými možnostmi obce. Díky společenským organizacím a aktivní komunitě se daří udržet tradiční vesnickou kulturu ať už jde o akce s dlouholetou tradicí či nové společenské akce. Ke společenskému a kulturnímu dění v obci slouží zejména zámecký park, který se v posledních letech stal významným místem společenského života, sál restaurace „U Miloša“ a tělocvična ZŠ.

Celkový přehled akcí konaných v obci je sestaven v tabulce níže. Tyto akce se konají zejména díky aktivní účasti sdružení občanů v místně působících organizacích:

Tělovýchovná jednota Sokol Přílepy	35 členů
Sbor dobrovolných hasičů Přílepy	25 členů
Přílepský kulturní spolek	15 členů
Myslivecké sdružení Horní roveň Přílepy	32 členů
Klub rodičů při ZŠ Přílepy	22 členů

Tab. č. 11: Kulturní, společenské a sportovní akce

Obec	Sportovní a kulturní aktivity obcí
Přílepy	Taneční zábavy, folkové festivaly, hasičské soutěže, Závodů ve střelbě na asfaltové terče, volejbalové a ping-pongové turnaje, Floriánské hody, Masopust (vodění medvěda), Filipojakubská noc, Beseda s důchodci, dále akce pořádané Přílepským kulturním spolkem - Pálení čarodějnic, Letní a zimní sousedské tancovačky, Netradiční běh po návsi.
Martinice	Floriánské hody, taneční zábavy, sportovní soutěže ve fotbale, družební návštěvy Martinice - Krkonoše, uliční turnaje v kopané, aktivity hanáckého kroužku Omladina na podporu obnovy lidových tradic.

Zdroj: [Obce]

Důležitým faktorem pro utváření místních zájmových komunit jsou místní sportoviště. Občané zde nacházejí sportovní vyžití v tělocvičně místní ZŠ (volejbal, stolní tenis, jóga, aerobic), na víceúčelovém venkovním hřišti (malá kopaná, nohejbal) a na tenisovém kurtu s umělým povrchem. Zájem o sportování a vytváření soudržnosti komunity se odráží v mnoha turnajích, které se konají v průběhu celého roku.

Jak je patrné z tabulky níže výrazněji větší množství sportovišť se nachází v obci Martinice.

Tab. č. 12: Přehled sportovišť v obci

Obec	Dětská hřiště	Víceúčelová hřiště	Fotbalová hřiště	Výletišťe	Kulturní zařízení
Přílepy	0	1	0	1	1
Martinice	3	1	1	1	1

Zdroj: [Obce]

7.2.4 Školství

Nově zrekonstruovaná základní škola v obci vyučuje 1. – 5. ročník a stav žáků dosahuje čísla 40. Škola je vybavena družinou, vývařovnou, jídelnou, plaveckým bazénem, tělocvičnou a víceúčelovým hřištěm. Hřiště, tělocvična i stravovací provoz je využíván nejen žáky školy, ale také širokou veřejností a místními organizacemi. Mateřskou školu, která se také v obci nachází navštěvuje v tomto roce 26 dětí. V obci Martinice se na základní škole vyučuje také jen 1. – 5. ročník a taktéž je zde mateřská škola. Děti z obou obcí dokončují povinnou školní docházku ve spádovém městě Holešově, kde se nachází 3 základní školy.

Tab. č. 13: Školství v obci

Obec	Mateřská škola	ZŠ 1-5	ZŠ 1-9	Učňovská škola	Střední škola	Spádové obce
Přílepy	1	1	0	0	0	
Martinice	1	1	0	0	0	Horní Lapač

Zdroj: [Obce]

7.2.5 Zdravotní a sociální péče

Zdravotní péče v obci zcela chybí, stejně tak v obci Martinice. Je to dáno nejen její malou velikostí, ale také blízkostí zdravotnických zařízení v Holešově, Kroměříži, případně ve Zlíně.

Sociální péče je zastoupena pouze rozvozem teplých obědů pro seniory a nemohoucí občany soukromou firmou JAN Fryšták.

7.2.6 Dopravní obslužnost

Obec Přílepy leží na jedné ze dvou komunikací spojující Holešov – Fryšták - Zlín. Autobusovou dopravu zde zajišťuje ČSAD Vsetín a Kroměříž. V obci jsou dvě autobusové zastávky a spoje jezdí do Holešova a do Zlína. Frekvence spojů je poměrně dobrá, k jejímu zajištění však musí obec oběma těmito dopravními společnostmi doplácet z rozpočtové složky - dopravní obslužnost.

7.3 Ekonomika obce

Dle tabulky č. 13 je možno srovnat daňové příjmy a výdaje obce v roce 2008 a 2009. Výdaje v obou letech převyšují příjmy obce.

Tab. č. 14: Ekonomika v obci

	2008	2009
Příjmy celkem	5 795	6 432
Daňové příjmy	5 563	6 143
Nedaňové příjmy	132	156
Přijaté dotace	100	133
Výdaje celkem	8 811	10 876
Běžné výdaje	8 811	10 876
Příjmy - výdaje	3 016	4 444
Financování	3 016	4 444

Zdroj: [Obce]

7.3.1 Hospodářství, struktura ekonomických subjektů

V obci působí několik menších firem, zejména však živnostníci, ať už na hlavní či vedlejší pracovní poměr. V posledních letech upadají podnikatelské aktivity a nejvíce rozšířeným odvětvím podnikání je stavebnictví, ve kterém působí tři firmy zaměstnávající zejména místní občany.

Ve druhé řadě je to autodoprava, ve které působí dvě firmy zaměstnávající několik nejen místních občanů a taky samostatně podnikající řidiči. Dále zde působí rozsáhlé zahradnictví, pěstitelská pálenice, dvě pohostinství a dvě prodejny smíšeného zboží.

V obci jsou také samostatně podnikající zámečníci, truhláři, švadleny, holič a další. Jelikož jde o malou obec, kde se většina obyvatel zná navzájem, odvíjí se od toho i patričná důvěra či nedůvěra v kvalitu odvedené práce a tím i počet zakázek pro jednotlivé subjekty.

Jedním ze zdrojů dat o počtu firem a zaměstnancích v obcích je registr ekonomických subjektů právnických a fyzických osob Českého statistického úřadu. V tabulce č. 16 je uvedeno zastoupení ekonomických subjektů podle právních forem.

Tab. č. 15: Ekonomické subjekty podle vybraných právních forem k 31.12. 2007

Obec	Celkem	Státní org.	Akciové spol.	OS	Družstva	Počet FO	Samostatně hospodařící rolníci	Svobodná povolání	Reg. jednotky - zem. podnikatel
Přílepy	169	2	0	1	0	146	4	5	1
Martinice	155	2	1	3	1	116	9	6	5

Zdroj: [Český statistický úřad, Registr ekonomických subjektů]

7.3.2 Trh práce

V důsledku politických a hospodářských změn po roce 1989 se podstatně změnila i podmínky pro pracovní realizaci obyvatelstva. Nejen, že se projevil podnikatelský duch obyvatel, ale také na druhou stranu stoupla nezaměstnanost, což je negativním rysem společnosti. Vývoj nezaměstnanosti v letech 2005 – 2007 je zaznamenán v tabulce č. 16, kde je zaznamenána míra nezaměstnanosti i Zlínského kraje. Z uvedených údajů je patrné,

že míra nezaměstnanosti v obci se pohybuje mírně nad hranicí míry nezaměstnanosti v kraji.

Tab. č. 16: Míra nezaměstnanosti v období leden 2005 – květen 2007 v %

Obec	1/4 2005	2/4 2005	1/4 2006	2/4 2006	1/4 2007	2/4 2007
Přílepy	12,4	8,8	10,9	7,1	8,8	6,8
Martinice	6,6	5,1	8,1	5,7	6	5,4
Zlínský kraj	10,3	9,1	9,8	8,3	8,1	6,4

Zdroj: [Ministerstvo práce a sociálních věcí]

7.3.3 Správa území

Obec Přílepy náleží do Zlínského kraje a spadá pod obec s rozšířenou působností Holešov. Je také součástí mikroregionu s názvem Holešovsko, který sdružuje celkem 19 okolních obcí. Přílepy jsou co do počtu obyvatel třetí největší obcí mikroregionu.

Budova obecního úřadu je v centru obce, kdy v 1. patře je zároveň mateřská škola.

Místní samosprávu vykonává sedmičlenné zastupitelstvo:

Rudolf Solař (KDU-ČSL)	-	Starosta
Ing. Stanislav Obšivač (NK)	-	Místo starosta, komise výstavby
Miroslav Sovadina (KDU-ČSL)	-	Finanční výbor komise požární a technická
Zdeněk Němec (NK)	-	Kontrolní výbor, komise sociální a kulturní
Mgr. Alice Kučerová (NK)	-	Komise školská
Mgr. Otto Buchta (ODS)	-	Komise sportovní
Ludmila Kopřivová (KDU-ČSL)	-	Komise dopravní a životního prostředí

7.4 Krajina a životní prostředí

Díky lokalizaci obce v přírodním pásmu CHKO Hostýnské vrchy je zde udržováno velmi pozitivní životní prostředí. O údržbu a ochranu krajiny se zaslouhuje místní myslivecké sdružení, které přispívá nejen péčí o lesní a polní zvěř, ale také se efektivně podílí na likvidaci vznikajících černých skládek v okrajích katastru obce.

V obci je mnoho ploch zeleně, ať už se jedná o lesní katastr, sady, zahrady či zámecký park. K ochraně životního prostředí přispěla též plynofikace obce v devadesátých letech minulého století. V roce 2007 byla dokončena stavba kanalizačního přivaděče Přílepy – Holešov, který odvádí odpadní vody přímo do velkokapacitní čistírny a byly tak vyřazeny místní trativody.

Na katastru se nenacházejí větší znečišťovatelé životního prostředí. Nejbližší průmyslové podniky a teplárna se nachází ve městě Holešově vzdáleném 2,8 km.

Větším zdrojem znečišťujících látek jsou také lokální zdroje tepla (tj. ústřední vytápění rodinných domků pevnými palivy). Vzhledem k tomu, že jde převážně o kouřové exhalace zůstávající v nižších vrstvách atmosféry (podobně jako v případě výfukových plynů motorových vozidel), je míra jejich škodlivého vlivu závažnější než u velkých stacionárních zdrojů. Plynofikace obce se projevuje snížením produkce znečišťujících látek a zlepšením kvality ovzduší. Bohužel se však občané z finančních důvodů v poslední době vracejí k topení tuhými palivy, což má negativní vliv na čistotu ovzduší.

Mírně negativní dopad na životní prostředí mají těžební společnosti, které spravují rozsáhlé okolní lesy a těžbou částečně mění ráz krajiny.

V zámeckém parku se nachází několik vzácných památkově chráněných stromů vysazených v roce 1830.

Tab. č. 17: *Infrastruktura obce*

Obec	ČOV	Napojení na ČOV Holešov	Kanalizace	Vodovod	Plyn
Přílepy	Ne	Ano	Ano	Ano	Ano
Martinice	Ne	Ne	Ano	Ano	Ano

Zdroj: [Obce]

7.4.1 Zemědělství

Obec Přílepy se rozkládá na poměrně malém katastru. Jeho rozloha je 318 ha, přičemž orná půda představuje 273 ha a zemědělství má v Přílepech dlouholetou tradici. Ještě v roce 1955 se zabývalo 150 rodin zemědělstvím. Časem se počet hospodařících zemědělců díky kolektivizaci snižoval. Po roce 1990 se opět počet zemědělců zvýšil v souvislosti s navrácením polností původním majitelům.

V současnosti jsou v obci dva soukromně hospodařící zemědělci, kteří se zabývají rostlinnou a živočišnou výrobou. Asi 40 rodin obdělává políčka přilehlá k jejich pozemkům, kde pěstují plodiny pro vlastní potřebu. Okolní lány jsou obdělávány zemědělským družstvem Martinice, a.s. Tento podnik sídlí ve vedlejší obci. Donedávna fungovala v areálu bývalé farmy Přílepy nízko kapacitní výkrmna vepřů spadající opět pod zemědělský podnik Martinice, a.s.

Plodiny pěstované na okolních lánech: brambory, ječmen, pšenice, kukuřice, krmná řepa, mák.

7.4.2 Půdní fond

Tabulka níže ukazuje, strukturu půdního fondu jednotlivých obcí. V obci Martinice je 1 x více zemědělské půdy než v obci Přílepy. Tato půda je však obcí využívána k provozu zemědělského družstva, kam dojíždí za prací i obyvatelé Přílep. V obci Přílepy je zase více půdy nezemědělské, což vede k rozšiřování obce a k výstavbě domů.

Tab. č. 18: Struktura půdního fondu dle katastrálního území

Katastrální území	Celková výměra (ha)	V tom (ha)									
		Zem. půda	V tom				Nezem. půda	V tom			
			Orná	Zahrady	Sady	Travní porost		Lesní	Vodní plochy	Zast. plochy	Ostat. plochy
Přílepy	317	204	143	30	8	23	113	70	4	12	27
Martinice	478	430	402	22	2	4	48	2	5	12	29

Zdroj: [Katastrální úřad Holešov]

7.4.3 Cestovní ruch a turistický potenciál

I když obec Přílepy leží v krásné přírodní lokalitě a tvoří pomyslnou bránu do Hostýnských vrchů cestovní ruch zde víceméně neexistuje. Tuto skutečnost způsobuje neexistující možnost ubytování a nedostatek atraktivních objektů v blízkém okolí či v místě.

Obec se i přes tuto skutečnost stává oblíbeným místem zastávky cykloturistů, turistů a houbařů. Rekreační možnosti a atraktivitu území rozšiřuje taktéž retenční nádrž na potoce Mojena, která je využívána ke koupání a rybolovu. Místem zastávky se také stává zámek a zámecká budova s přilehlým parkem.

Obec disponuje několika historickými a kulturními památkami:

- zámek Přílepy (1852);
- kamenný kříž se sousoším a aliančním erbem (1764);
- lesní kaple Panny Marie (1858);
- památník obětem I. Světové války se sochou sv. Václava (1928);
- památník obětem II Světové války s bustou T.G. Masaryka (1945).

8 SWOT ANALÝZA

8.1 Silné stránky (S)

- Dobrá dostupnost do krajského města Zlína či okresního města Kroměříže.
- Předpoklad blízkého napojení na dálniční síť.
- Dostatečná kapacita MŠ, ZŠ.
- Bohatá spolková a zájmová činnost.
- Dobré předpoklady pro cykloturistiku.
- Dochovaný krajinný ráz.
- Pohostinnost místních lidí (vstřícní k návštěvníkům)
- Zachovalé starobylé tradice a kultura
- Dostupnost kontejnerů na tříděný odpad + pravidelný svoz nebezpečného či železného zboží, které zajišťuje obec.

8.2 Slabé stránky (W)

- Přírodní potenciál nevhodný k pobytové rekreaci.
- Nárůst průměrného věku obyvatelstva.
- Nízký počet osob s vyšším odborným a vysokoškolským vzděláním.
- Nedostatek turistických tras s kvalitním zajištěním služeb.
- Špatná dopravní obslužnost především o víkendech a svátcích.
- Špatný stav některých památek, především zámku.
- Nízká informovanost obyvatel obce o otázkách životního prostředí.

8.3 Příležitosti (O)

- Stabilizace obyvatelstva vytvářením podmínek pro bydlení a zkvalitňování života v obci.
- Nabídka stavebních pozemků pro zaměstnance připravované průmyslové zóny „Letiště Holešov“.
- Využit kulturní památku zámek Přílepy ke zbudování penzionu pro seniory.
- Rozvoj cyklotrasy.
- Blízkost Hostýnských vrchů.
- Zvýšení atraktivnosti obce vyčištěním rybníka.
- Pronájem chátrajícího areálu bývalého JZD.

8.4 Hrozby (T)

- Odliv kvalifikované pracovní síly.
- Nízká podnikatelská aktivita.
- Nedostatečná kapacita vlastních finančních zdrojů k opravě kulturních památek, především zámku.
- Nedořešené majetkové vztahy.
- Konkurence sousední turistické nabídky.
- Neřešená skládka v lokalitě Skala má nepříznivý vliv na životní prostředí.

9 DOTAZNÍK – SPOKOJENOST OBČANŮ V OBCI PŘÍLEPY

Pro zjištění spokojenosti, ale i připomínek občanů obce Přílepy bylo vypracováno dotazníkové šetření.

Dotazník je přílohou (Příloha č. 1) této práce a má celkem 6 otázek zaměřených na konkrétní oblasti, kdy každý občan měl možnost vyjádřit svůj názor.

Dotazníky byly doručeny do každé domácnosti v obci.

9.1 Návratnost dotazníků

Důležitou informací, kterou je třeba z dotazníků zjistit je procento navrácených zodpovězených dotazníků, aby mohlo být určeno, zda je vůbec možné analyzovat dále odpovědi.

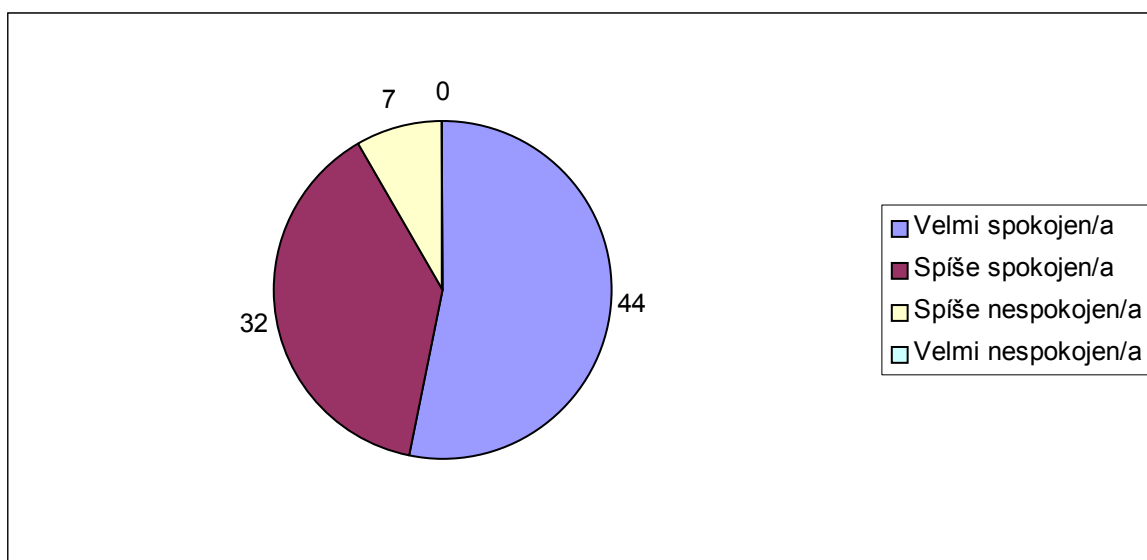
$$\begin{aligned} \text{Návratnost souhlasu} &= \frac{\text{počet zpět doručených dotazníků}}{\text{počet domácností v obci}} \\ &= \frac{83}{263} \times 100 = 31,56 \% \end{aligned}$$

V odborné literatuře se uvádí, že pokud chceme hovořit o úspěšné návratnosti dotazníku, pohybuje se procento úspěšnosti v rozmezí 10 až 30 %. Jelikož návratnost souhlasu tohoto dotazníku činí 31,56 % může být dotazník klasifikován, co do návratnosti, jako výborný.

9.2 Vyhodnocení dotazníků

Úvodní otázka dotazníku byla položena velmi stručně s dotazem na občany jak jsou spokojeni se svou obcí jako místem, kde žijí. Otázka dávala možnost 4 odpovědí viz graf č. 1 níže, ze kterého vyplývá, že více než polovina dotázaných je velmi spokojena se životem v obci. Jen malý počet respondentů je spíše nespokojeno se životem v obci. Proti tomu nikdo nezmínil, že by se mu život v obci nelíbil.

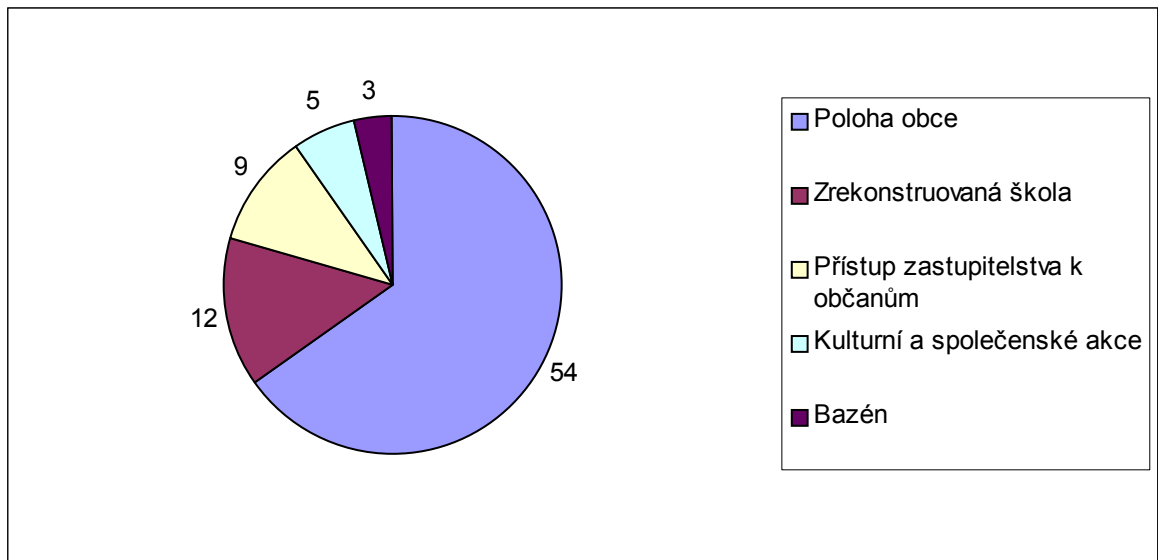
Graf. č. 1: Spokojenost občanů se životem v obci



Zdroj: [Vlastní]

Druhá otázka týkající se toho, co sami občané vnímají jako největší přednost obce, čeho si nejvíce váží a cenní, byla položena jako otevřená. návratnost odpovědí se však ve velké míře shodovala, neboť téměř 2/3 respondentů si cenní především polohy obce jak je patrné z grafu níže. Ovšem obyvatelé jsou také spokojeni a pyšní na nově zrekonstruovanou školu, která je vybavena i vyhřívaným bazénem, kvalitními moderními učebnami a školním hřištěm.

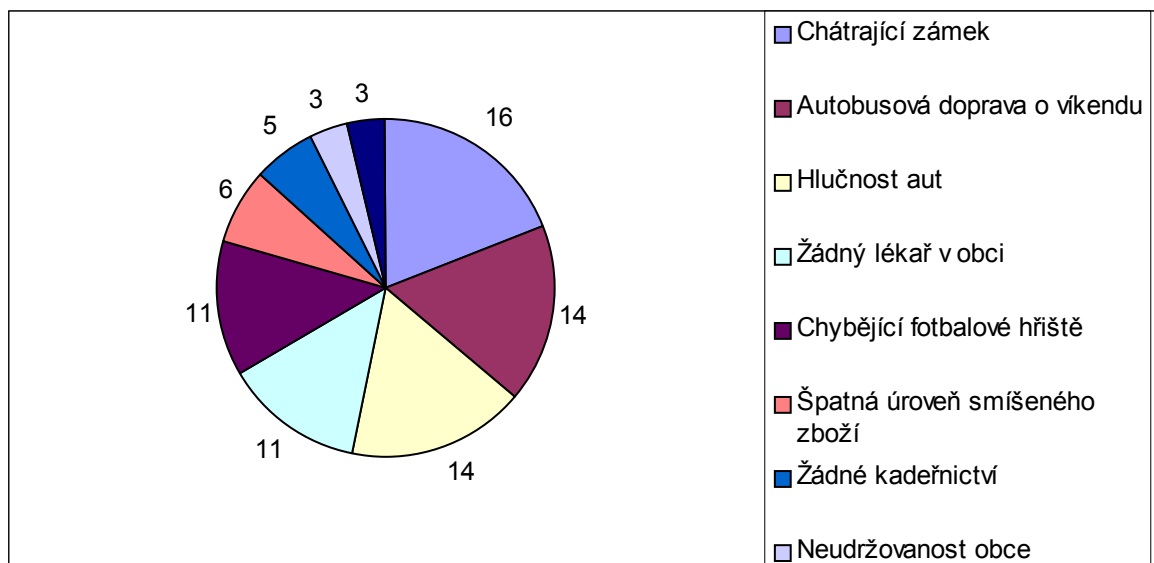
Graf. č. 2: Přednosti obce



Zdroj: [Vlastní]

Třetí otázka byla položena velmi podobně jako otázka druhá, ovšem s dotazem na negativa obce. Co se občanům nelíbí nebo co vnímají jako nedostatek, to vše mohli otevřeně vyjádřit. Zde byli odpovědi velmi různé, ale nejvíce občanů vnímá jako velký nedostatek stále chátrající zámek, kde obec využívá jen zámecký park. Velmi špatné je také autobusové spojení ve dnech pracovního volna, kdy autobus jede do obce jen ráno a večer. Občané si stěžují na hlučnost aut jezdících po hlavní silnici i na neudržovanost obce. Podstatným problémem je i nepřítomnost praktického lékaře v obci, kdy jeho služby by občané uvítali alespoň 1 x týdně. Úroveň základních služeb také patří mezi negativní stránky obce, neboť je zde jen obchod se základními potravinami a smíšené zboží chybí, stejně tak by občané rádi využili služeb kadeřnictví. Viz graf. č. 3.

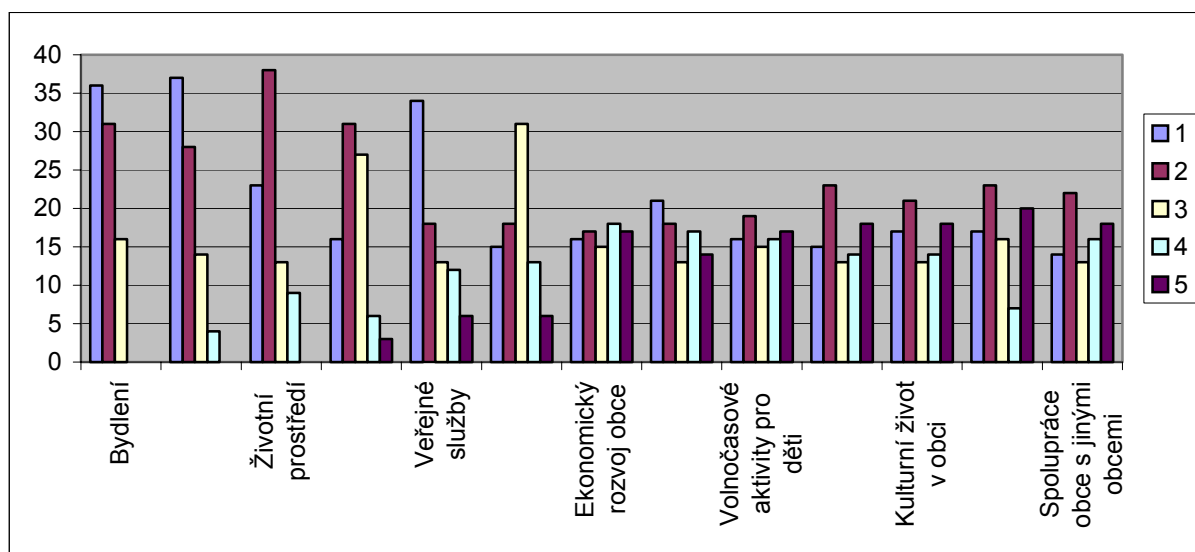
Graf. č. 3: Negativa obce



Zdroj: [Vlastní]

Občané hodnotili v následující otázce známkami na stupnici 1 – 5 úroveň života v obci. Jak je z grafu č. 4 patrné 2/3 respondentů jsou s bydlením v obci spokojeni a hodnotili proto nejlepšími známkami. Stejně tak tomu je i se vzhledem obce, kdy jen 4 respondenti ohodnotili známkou 4. Životní prostředí více než polovina respondentů ohodnotila známkou 2, stejně tak známka 2 se objevila nejvíce u otázky týkající se bezpečnosti v obci. Veřejné služby si více než polovina respondentů chválí, ale proti tomu polovina respondentů není spokojena se službami obchodní sítě. Ekonomický rozvoj i technickou infrastrukturu respondenti rovnoměrně ohodnotili vždy 1/5 respondentů pro každou známku. Volnočasové aktivity pro děti i dospělé byly rovněž ohodnoceny 1/5 respondentů pro každou známku. Kulturní život v obci i sportovní vyžití se lišilo tím, že většina respondentů hodnotila buď známkou 2 a nebo naopak známkou 5. Poslední část otázky se týkala spolupráce obce s jinými obcemi, kdy nejvíce respondentů hodnotilo známkou 2.

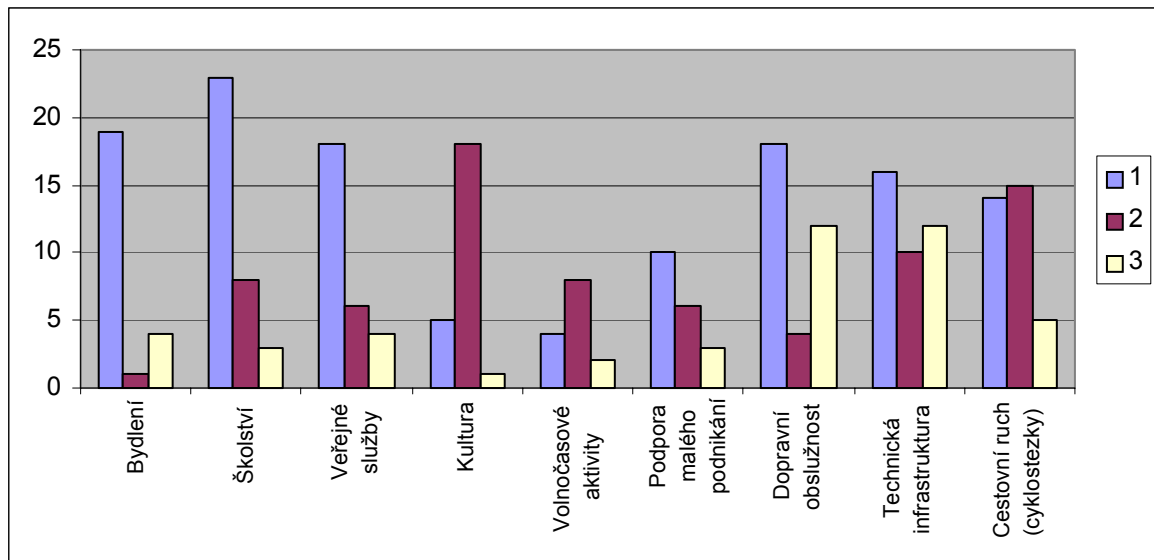
Graf. č. 4: Hodnocení úrovně života v obci



Zdroj: [Vlastní]

V následujícím grafu se občané měli možnost vyjádřit na kterou oblast rozvoje by se obec měla zaměřit nejdříve. Z nabízených možností si mohli vybrat maximálně 3 a pokud možno přidělit jim i pořadí důležitosti. Ne všichni této možnosti využili a vybrali, třeba jen jednu oblast, kterou považovali za nejvíce kritickou. Nejvíce se však shodují, aby bylo podpořeno bydlení v obci, nejen pro stávající občany, ale také vytvoření nových stavebních parcel, výkupem pozemků od soukromých vlastníků. Velká část respondentů by uvítala rozvoj školství a to především používáním moderních metod ve výuce. Stejně tak důležitý je i rozvoj mateřské školy, kde je nejprve nutné rozšířit prostory, neboť současný stav je již nevyhovující. Velká část respondentů odkázaných na autobusovou dopravu, by pak uvítala podporu dopravní obslužnosti v obci neboť autobusy do obce nejezdí často a ve dny pracovního volna prakticky vůbec. Téměř většina respondentů se shoduje na potřebě vybudování cyklostezek, nejen pro občany samotné, kteří dojíždějí do přilehlého Holešova za prací a do škol, ale také je to lákavé pro turisty, kteří tak do obce přijdou častěji. Viz graf. č. 5 níže.

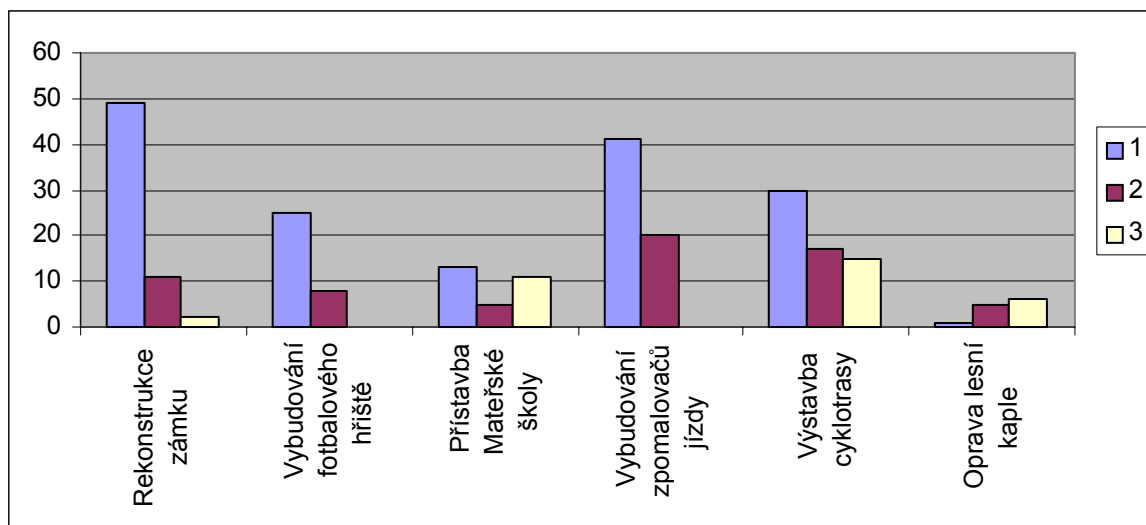
Graf. č. 5: Oblasti vhodné pro podporu a rozvoj



Zdroj: [Vlastní]

Ve stejném stylu byla položena i otázka poslední, kde se občané měli možnost vyjádřit, kterou stavbu či rekonstrukci je nutno provést nejdříve, co občanům v obci chybí, nebo co díky chátrajícímu stavu nemohou využívat. Nejvíce respondentů se na prvním místě shodlo o nutnosti rekonstrukce zámku. Návrhů jak rekonstrukci zámku pojat bylo několik, někteří upřednostňovali vytvoření kulturně-sportovního areálu, ale většina se shodovala na vytvoření penzionu pro seniory, s tím, že služby poskytované v rámci penzionu by mohli využívat i místní občané. Přední příčka však patří také vybudování fotbalového hřiště, které je pro každou obec klíčové a zde tento prostor chybí. Téměř všichni respondenti si však přejí vybudovat přes obec zpomalovače jízdy či ostrůvky, neboť tím, že domy jsou velmi blízko silnice, tak dopravní nehody a srážky s chodci jsou zde bohužel časté. Sami občané si přejí postavení cyklotrasy, které bude velmi výhodné jak pro cestování za prací tak i zábavou, stejně tak pro návštěvníky obce. Několik respondentů si přeje i opravu lesní kaple, která vyžaduje vnější opravy, ale především vybudování lepšího přístupu k této historické památce.

Graf. č. 6: Upřednostňované stavby a rekonstrukce



Zdroj: [Vlastní]

10 STRATEGICKÁ ČÁST

Obec Přílepy má následující **strategickou vizi**. Během následujících 7 let se obec stane dynamicky rozvíjející a zároveň uplatňující principy trvale udržitelného rozvoje.

Přílepy se stanou moderní, atraktivní obcí s vysokou kvalitou života svých obyvatel, kdy se místní zastupitelstvo zajímá o názory občanů a občané tak mají možnost kdykoli vyjadřovat k dění v obci.

Bude zde vybudována kvalitní dopravní i technická infrastruktura. Každá domácnost bude mít přístup k vysokorychlostnímu internetu přímo z domova. To umožní mimo jiné mnohem lepší kontakt s obecním úřadem a informovanost o dění v obci. Webové stránky obecního úřadu budou založeny na redakčním systému (CMS), kdy obec může snadno a bez speciálních technických znalostí publikovat informace, jako například důležité informace úřadu, kulturní, společenské a sportovní akce, svozy odpadů, příležitostné prodeje sezónního zboží, nabídky pracovních příležitostí, poděkování za speciální zásluhy a skutky, stimulující občany. Občané budou mít možnost se přihlásit k odběru těchto informací, budou tak vždy okamžitě informováni emailem nebo přímo do svých mobilních telefonů. To je užitečné zejména u informací s vysokou prioritou a svým způsobem je tak okamžitě řešena absence rozhlasu s minimálními pořizovacími náklady. Systém rozesílání informací občanům přitom úřad nijak nezatíží, dnešní implementace takových systémů provádí vše automaticky, stačí jen informaci napsat, ta se objeví na webových stránkách úřadu a zároveň se rozešle každému, kdo o tuto službu na stránkách projevil zájem. Stránky obce budou také obsahovat diskusní fóra, která umožní občanům nejen se vyjadřovat veřejně a přímo k jednotlivým záležitostem v obci, ale přečíst si také názory spoluobčanů a členů úřadu. V budoucnu bude možné vytvořit i bezpečný hlasovací systém, umožňující získat věrohodný většinový názor občanů. Takovéto aktivní webové stránky nejen umožní výbornou informovanost, ale umožní lepší zapojení občanů do dění v obci.

Na území obce bohužel nejsou příliš vhodné podmínky ani předpoklady pro pobytovou rekreaci, je však žádoucí tyto podmínky vytvořit a využít potenciálu území pro krátkodobou, víkendovou a každodenní rekreaci. Turisticky zajímavá bude rekonstruovaná historická část se zámekem a přilehlým parkem, ale také vzdálené hrádky v lesích.

Na základě socioekonomické analýzy, SWOT analýzy a především dotazníkového šetření se odvíjí strategické cíle a opatření, které jsou seřazeny dle priority sestupně. Dotazníkové šetření se stalo součástí všech domácností v obci, kdy 1/3 respondentů nejen odevzdala vyplněné dotazníky, ale napsala řadu námitek i nad rámec připravených otázek.

10.1 Priorita 1 - Zvyšování kvality života v obci

Cíle priority:

- Realizace záměrů zajištění dostatečné občanské vybavenosti a dalších funkčních složek v obci.
- Vytváření nových a zajištění kvalitních podmínek pro rozvoj volnočasových příležitostí a aktivit obyvatel obce a zajištění všestranného rozvoje a prosperity.
- Revitalizace historické části obce se zámkem a přilehlým parkem, při respektování stávajícího typu osídlení a historického půdorysu konkrétní oblasti.
- Zajištění bezpečnosti a veřejného pořádku zvýšením účasti městské policie Holešov v obci.
- Zkvalitnění a rozšíření vzdělávacích zařízení MŠ a ZŠ.

Návrhy opatření:

Opatření 1 - Infrastruktura pro volný čas

Aktivity:

- Vybudování nové infrastruktury pro volnočasové aktivity občanů v návaznosti na jejich potřeby.
- Rekonstrukce obecní knihovny včetně modernizace vybavení.
- Vybudování další doprovodné infrastruktury pro trávení volného času obyvatel města.

- Vybudování fotbalového hřiště.
- Rekonstrukce místních dětských hřišť.

Opatření 2 - Zkvalitňování a rozvoj služeb pro obyvatele města

Aktivity:

- Podpora a rozšíření kvalitní obchodní sítě, nejen základní potraviny, ale také smíšené zboží.
- Podpora a rozvoj drobných doplňkových služeb pro občany města (kadeřnictví, holičství, pedikúra, masáže, krejčovství, cukrářství, zámečnictví, apod.).
- Zajištění ordinace praktického a dětského lékaře v obci, alespoň 1 x týdně a vytvoření vhodných prostor pro ordinaci.
- Bezplatný přístup k internetu v obecní knihovně.
- Znovuzprovoznění obecního rozhlasu.

Opatření 3 - Revitalizace vzhledu centra města

Aktivity:

- Rekonstrukce a revitalizace obecních budov.
- Kompletní rekonstrukce chátrajícího zámku s přilehlým parkem a vybudování penzionu pro seniory, neboť se jedná o velmi klidné místo, ale zároveň v centru obce, kdy služby poskytované obyvatelům penzionu mohou využívat i občané obce.
- Oprava a vybudování kvalitnějšího přístupu do lesní kaple.
- Zlepšení přístupu k nově vybudované vodní nádrži.
- Aktualizace územního plánu a územních analytických podkladů.

Opatření 4 - Zvyšování bezpečnosti a veřejný pořádek v obci

Aktivity:

- Zařízení a zajištění provozu městské policie Holešov pro obec.
- Příprava a uplatnění vyhlášek obce vedoucí ke zvýšení bezpečnosti a veřejného pořádku v obci.
- Uzavření kooperační dohody mezi obcí a Policií ČR včetně nastavení systému zajištění bezpečnostních služeb.
- Podpora a znovuoobnovení dobrovolného hasičského sboru v obci.

Opatření 5 - Rozvoj kulturního, společenského a sportovního vyžití obyvatel města

Aktivity:

- Zajištění kulturního, společenského a sportovního vyžití občanů a nabídky odpovídající poptávce.
- Realizace aktivit a činností zaměřené na děti a mládež.
- Zajištění vhodné materiálně-technické základny pro sportovní oddíly a zájmové kroužky.
- Péče o tradice a folklór.
- Podpora občanských sdružení a spolků v jejich práci s mládeží.
- Realizace aktivit a činností pro střední generaci obyvatel města a seniory.
- Podpora tradičních a nových kulturně-společenských a sportovních aktivit.

Opatření 6 - Podpora zaměstnanosti obyvatel a rozvoj malého podnikání v obci

Aktivity:

- Podpora služeb pro obyvatele v rámci podpory soukromého podnikání.
- Podpora vzdělávání a realizace projektů zaměřených na rekvalifikaci nezaměstnaných ve spolupráci s Úřadem práce.
- Podpora soukromého podnikání ve využívání ekologicky šetrných způsobů výroby, produkce a prodeje.

- Zvýhodní podmínek pro výkon základních služeb v obci (kadeřnictví, pedikúra, masáže, apod.)

Opatření 7 - Rozvoj školství

Aktivity:

- Zajištění rozvoje školské infrastruktury.
- Podpora aplikace moderních učebních metod do výuky na základní škole.
- Podpora aplikace výchovných programů a kulturně-sportovních aktivit do výchovy v mateřské škole.
- Budování a rekonstrukce hřišť a zahrad.
- Rekonstrukce a stavební úpravy MŠ.
- Organizace kurzů a přednášek.
- Podpora systému celoživotního vzdělávání.

10.2 Priorita 2 – Zkvalitnění dopravy a dopravní infrastruktury

Cíle priority:

- Dobudování místních komunikací včetně využívání dopravních bezpečnostních prvků.
- Budování cyklotras a cyklostezek v obci a okolí včetně vytvoření komplexního systému umožňujícího jak přímé propojení obce Přílepy se sousedními obcemi, tak i jejich vzájemné provázání v rámci mikroregionu Holešovska.
- Zajištění kvalitní dopravní obslužnosti v obci, včetně zajištění dostupnosti veřejnou osobní dopravou do Holešova a Zlína nejen v pracovní dny ale i ve dnech pracovního klidu.

Návrhy opatření:

Opatření 1 - Zkvalitnění dopravní sítě a silniční dopravy

Aktivity:

- Opravy a budování místních komunikací.
- Zajištění dostatečného a kvalitního dopravního značení v obci.
- Zklidňování dopravy budováním zpomalovacích retardérů a ostrůvků.
- Dohoda s ČSAD Vsetín o možných dalších autobusových spojích, především ve dny pracovního volna.

Opatření 2 - Rozvoj udržitelné bezmotorové dopravy*Aktivity:*

- Budování cyklostezek usnadňujících dopravu obyvatel za prací a do škol.
- Zkvalitňování bezpečnosti chodců – vybudování přechodů pro chodce.
- Opatření eliminující negativní dopady dopravy na obyvatelstvo obce (především v návaznosti na dálnici termín dostavby 12/2010).
- Rekonstrukce a budování veřejného osvětlení.
- Zajištění dostatečných odpočinkových bodů pro cyklisty a chodce – lavičky, odpočívadla, stojany na kola a další doprovodná infrastruktura.

10.3 Priorita 3 - Zkvalitnění a rozvoj technické infrastruktury obce*Cíle priority:*

- Realizace záměrů rozšiřování bytové výstavby, občanské a technické vybavenosti a zajištění dalších funkčních složek v obci.
- Zkvalitnění technické infrastruktury s důrazem na kanalizace, ČOV, kvalitní vodovodní síť, dodávku tepla a plynofikaci především u nových ploch určených k výstavbě.
- Zajištění dostatečné a diverzifikované nabídky vhodných stavebních pozemků.

Návrhy opatření:**Opatření 1 - Zajištění technické infrastruktury***Aktivity:*

- Rekonstrukce stávajících a budování nových kanalizačních systémů a napojení na ČOV.
- Podpora zajištění výstavby inženýrských sítí a technické infrastruktury nutné pro rozvoj ploch určených k bydlení.
- Rekonstrukce a budování veřejného osvětlení.
- Dořešení komunikačního propojení mezi obcemi Přílepy – Martinice.

Opatření 2 - Rozvoj bydlení*Aktivity:*

- Podpora přípravy ploch pro bydlení včetně technické infrastruktury a podpora výstavby rodinných domů
- Budování a rekonstrukce zámku s nejlepším využitím jako penzion pro seniory včetně dalšího zajištění doplňkových služeb a aktivit jak pro obyvatele penzionu tak pro občany obce
- Výkup pozemků od soukromých vlastníků a zavedení inženýrských sítí, což umožní výhodnější prodej.

10.4 Priorita 4 – Rozvoj cestovního ruchu*Cíle priority:*

- Vytváření optimálních podmínek pro vybudování příměstského prostředí s vhodnými turisticko - rekreačními aktivitami, včetně dobudování nutné infrastruktury.
- Další rozvoj cestovního ruchu v návaznosti na značení a vybudování cyklostezek, turistických zón, pěších i běžeckých tras, do blízkého okolí.

Návrhy opatření:**Opatření 1 - Rozvoj služeb pro cestovní ruch ve městě a okolí***Aktivity:*

- Rozvoj partnerské spolupráce mezi okolními obcemi.
- Podpora společenských aktivit a akcí v oblasti cestovního ruchu společně s okolními obcemi, jejich vzájemná propagace i finanční spoluúčast na projektech.

Opatření 2 - Podpora budování infrastruktury pro rozvoj cestovního ruchu*Aktivity:*

- Revitalizace zámku a zámeckého parku, přesto že by patřil k navrhovanému penzionu pro seniory, park by díky velmi vzácným a chráněným stromům měl být přístupný veřejnosti a turistům.
- Budování cyklostezek, turistických pěších i běžkařských tras včetně zázemí a jejich napojení na ostatní systémy tras vyššího řádu (především však do města Holešov a Martinic).
- Vybudování orientačního a informačního systému cestovního ruchu v obci, který byl k nahlédnutí v centru obce.
- Revitalizace přírodní nádrže vhodné ke koupání.
- Podpora instalace orientačních turistických značek.
- Zveřejňování pozvánek na místní kulturní a společenské akce bezplatnou nebo nízkonákladovou formou nejen v obci, ale i v obcích okolních (například vylepováním plakátů).

10.5 Priorita 5 – Ochrana životního prostředí

Cíle priority:

- Vytvoření optimálních podmínek pro zvyšování kvality životního prostředí v obci.
- Posilování trvale udržitelného rozvoje území a ochrany krajiny.
- Řešení dopadů lidské činnosti na životní prostředí.

Opatření 1 - Zlepšování stavu životního prostředí v obci

Aktivity:

- Zateplování obecních objektů a využívání opatření vedoucí k energetickým úsporám v těchto objektech.
- Využívání nízkoenergetických stavebních technologií při investiční výstavbě nových objektů obce.
- Motivace a podpora využívání plynu v domácnostech.
- Zkvalitňování svozu a separace odpadů.
- Rozvoj využití bioodpadu (vybudování sběrného dvora) a zajištění jeho využití.
- Realizace opatření vedoucích k eliminaci znečišťování ovzduší.
- Podpora, osvěta a výchova občanů vedoucí k eliminaci topení tuhými palivy v obci. Možnost přímého zákazu tohoto druhu topení, který by mohl být zakotven v obecní vyhlášce.
- Podpora ekologické výchovy, vzdělávání a osvěty.
- Prevence a zajištění likvidace černých skládek a podobných staveb, pod hrozbou sankce.

Návrhy opatření:

Opatření 2 - Zkvalitnění veřejných prostranství a zajištění péče a údržby

Aktivita:

- Zajištění a podpora údržby obecní zeleně.
- Zajištění a zkvalitnění údržby chodníků a komunikací.

ZÁVĚR

Cílem této diplomové práce bylo navrhnout možnosti pro zlepšení strategie rozvoje obce Přílepy, vytvoření socioekonomické analýzy, SWOT analýzy a následně pak sestavení strategických vizí a opatření. Aby byly tyto cíle co nejpřesněji stanoveny, proběhlo i dotazníkové šetření mezi domácnostmi obce. Dotazníkového šetření se zúčastnilo více než 30% domácností, což svědčí o aktivní účasti obyvatel na životě v obci. Jejich námítky a připomínky byly přikládány i nad rámec daných otázek.

Význam strategického plánování je charakteristický střednědobou předpovědí, proto jsou priority a opatření seřazeny sestupně, tudíž ty nejvíce naléhavé by měly být realizovány v prvních letech. V případě schválení tohoto návrhu strategického plánu rozvoje obce zastupitelstvo stanoví pověřenou osobu, která bude realizací pověřena, bude dbát na dodržování podmínek a smluvních vztahů při realizaci.

Vizí obce je zvýšit kvalitu života v obci Přílepy, rozvíjet kvalitu bydlení a přilákat i další možné zájemce o klidný a kvalitní život. Podstatou spokojeného života v obci je také zlepšit dopravní obslužnost a rozvoj technické infrastruktury. Rozvíjet krátkodobý cestovní ruch především vybudováním cyklostezek a turisticky značených tras. Další vizí obce do budoucna je chránit životní prostředí a rozšiřovat osvětu o třídění odpadu či zákazu topit tuhými palivy.

Je třeba zmínit skutečnost, že finanční zdroje vedle rozpočtu lze získat i z rozpočtu svazku obcí, z rozpočtu Zlínského kraje, z fondů Evropské unie, z programů jednotlivých ministerstev České republiky či z programu obnovy venkova. Se vzniklými investicemi, které jsou považovány za jednorázové akce v podobě kapitálových výdajů budou ihned na to vznikat rovněž provozní náklady, které se budou opakovaně objevovat v obecním rozpočtu v podobě běžných výdajů.

Obec Přílepy má předpoklady pro rozvoj založený na vhodném využití navrhovaného strategického plánu rozvoje, záleží jen na představitelích samosprávy obce a jejich občanech jak toho dokáží využít.

SEZNAM POUŽITÉ LITERATURY

- [1] HRABALOVÁ, Simona. *Teorie a praxe rozvoje měst a obcí*. 1. vyd. Brno: Masarykova univerzita, 2004. 93 s. ISBN 80-210-3356-8.
- [2] ČEBIŠOVÁ, Taisia. *Obec, postavení, správa, činnost*. 1. vyd. Praha: ISV nakladatelství, 1996. 379 s. ISBN 80-8586619-6.
- [3] LUKÁŠ, Martin. *Městský informační management*. 1. vyd. Praha: Grada Publishing, 2000. 320s. ISBN 80-7169-554-8.
- [4] MAIER, Karel; ČTYROKÝ, Jiří. *Ekonomika územního rozvoje*. 1. vyd. Praha: Grada Publishing, 2000. 144s. ISBN 80-7169-644-7.
- [5] KÁŇA, Pavel. *Základy veřejné správy*. 2. vyd. Ostrava: Montanex, 2007. 375 s. ISBN 978-80-225-244-2.
- [6] EKO Gymnázium Poděbrady. *Řízení obcí II*. 1. vyd. Praha: Edition and Professional Publishing, 2008. 186 s. ISBN 978-80-86946-77-1.
- [7] OCHRANA, František. *Veřejné služby*. 1.vyd. Praha: Ekopress, 2007. 167 s. ISBN 978-80-402-052-6.
- [8] MARKOVÁ, Hana. *Finance obcí, měst a krajů*. 1.vyd. Praha: ORAC, 2000. 190 s. ISBN 80-86199-23-1.
- [9] MATES, Pavel; WOKOUN, René. *Malá encyklopedie regionalistiky a veřejné správy*. 1. vyd. Praha: Prospektrum, 2001. 200 s. ISBN 80-7175-100-6.
- [10] Kolektiv autorů. *Úvod do regionálních věd a veřejné správy*. 1.vyd. Praha: IFEC, 2001. 266 s. ISBN 80-86412-08-3.
- [11] Kolektiv autorů. *Úvod do regionálních věd a veřejné správy*. 4. vyd. Plzeň: Aleš Čeněk, 2004. 447 s. ISBN 80-86473-80-5.
- [12] KADEŘÁBKOVÁ, Jaroslava; MATES, Pavel; POSTRÁNECKÝ, Josef; WOKOUN, René. *Úvod do regionálních a správních věd*. 1. vyd. Praha: Codex Bohemia, 1996. 930 s. ISBN 80-85963-18-3.
- [13] REKTOŘÍK, Jaroslav: *Ekonomika a řízení odvětví veřejného sektoru*. 2. vyd. Praha: Ekopress, 2007. 309 s. ISBN 978-86929-29-3.
- [14] PEKOVÁ, Jitka: *Hospodaření a finance územní samosprávy*. 1. vyd. Praha: Management press, 2004. 375 s. ISBN 80-7261-086-4.

- [15] **WRIGHT, Glen; NĚMEC, Juraj:** *Management veřejné správy*. 1. vyd. Praha: Ekopress, 2003. 419 s. ISBN 80-86119-70-X .
- [16] **NĚMEC, Zdeněk:** *Přílepy v historii a současnosti*. 1. vyd. Obecní úřad Přílepy, Tiskárna Krčmař Bystřice pod Hostýnem: 2005. 172s.
- [17] **ZBOŘIL, Karel.** *Marketingový výzkum*. 1. vyd. Praha: Vysoká škola ekonomická v Praze, 1996. 106s. ISBN 80-7079-389-9.
- [18] **RYŠAVÝ, Ivan.** Jak přivést více turistů do regionů. *Moderní obec*. 2009, č. 3, s.28.
- [19] **NĚMCOVÁ, Helena.** *Bakalářská práce – Vývoj vzdělanostní struktury obyvatelstva Zlínského kraje*. Univerzita Tomáše Bati ve Zlíně, 2007. 88 s.
- [20] **Obec Přílepy** [online]. Dostupný z WWW: <<http://www.prilepy.cz/>. 11/04/2009.
- [21] **Obec Martinice** [online]. Dostupný z WWW: <<http://www.martinice.cz/>.16/04/2009.

SEZNAM POUŽITÝCH SYMBOLŮ A ZKRATEK

ČOV	Čistírna odpadních vod
ČR	Česká republika
ČSSD	Česká strana sociálně demokratická
FO	Fyzická osoba
HDM	Hmotný dlouhodobý majetek
NHDM	Nehmotný dlouhodobý majetek
ODS	Občanská demokratická strana
OS	Obchodní společnost
VŠ	Vysoká škola

SEZNAM GRAFŮ

Graf 1. Spokojenost občanů se životem v obci	45
Graf 2. Přednosti obce z pohledu občanů	45
Graf 3. Negativa obce z pohledu občanů	46
Graf 4. Hodnocení úrovně života v obci	46
Graf 5. Oblasti vhodné pro podporu a rozvoj	47
Graf 6. Upřednostňované stavby a rekonstrukce	47

SEZNAM OBRÁZKŮ

SEZNAM TABULEK

Tab. 1. Rozpočet obce.....	20
Tab. 2. Základní struktura obyvatel obce Přílepy k 31.12. 2008	29
Tab. 3. Vývoj počtu obyvatel	30
Tab. 4. Hustota obyvatel k 31.12. 2006	30
Tab. 5. Věkové skupiny obyvatel k 31.12. 2006	30
Tab. 6. Vzdělanostní struktura obyvatel	31
Tab. 7. Struktura bytového fondu	32
Tab. 8. Stáří domovního fondu	32
Tab. 9. Historický vývoj obydlí a obyvatelstva obce Přílepy	33
Tab. 10. Služby v obci	34
Tab. 11. Kulturní, společenské a sportovní akce	34
Tab. 12. Přehled sportovišť v obci	35
Tab. 13. Školství v obcích	36
Tab. 14. Ekonomika v obci.....	39
Tab. 15. Ekonomické subjekty podle vybraných právních forem k 31.12. 2007	40
Tab. 16. Míra nezaměstnanosti v období leden 2005 – květen 2007	41
Tab. 17. Infrastruktura obce.....	42
Tab. 18. Struktura půdního fondu dle katastrálního území	43

SEZNAM PŘÍLOH

P I Dotazník

PŘÍLOHA P I: DOTAZNÍK

Vážení občané,

Dovoluji si Vás oslovit se žádostí o spolupráci pro stanovení hlavních směrů rozvoje Vaší obce.

Výsledky tohoto dotazníku budou použity jako podklad pro Diplomovou práci Bc. Heleny Němcové studentky UTB Zlín – FaME – Hospodářská politika a správa, jejímž cílem je vytvoření Strategického rozvoje obce Přílepy.

Vaše názory budou samozřejmě předány také vedení obce a věřím, že budou mít vliv na její budoucí vývoj a zvýšení kvality života ve Vaší obci.

Prosím o vyplnění dotazníku a jeho odevzdání v budově obecního úřadu.

Zaručuji Vám anonymitu a diskrétnost při jeho zpracování.

Za Vaše vyjádřené názory a podněty k řešení hlavních rozvojových potřeb ve Vaší obci velice děkuji a uvítám Vaše názory i nad rámec připravených otázek.

Kontaktní osoba:

Bc. Helena Němcová, tel: 608 888 397, e-mail: helnemcova@seznam.cz

Dotazník pro občany obce Přílepy

(průzkum veřejného mínění v souvislosti s přípravou Strategického rozvoje obce Přílepy)

1. Jak jste spokojeni s Vaší obcí jako místem kde žijete?

velmi spokojen/a spíše ano spíše ne velmi nespokojen/a

2. Co Vy osobně vnímáte jako největší přednost Vaší obce, čeho si na své obci nejvíce považujete a co se Vám na obci nejvíce líbí? *Vypište prosím.*

.....
.....
.....

3. Co Vy osobně považujete za největší nedostatek Vaší obce, co se Vám nejvíce nelíbí? *Vypište prosím.*

.....
.....
.....

4. Nakolik jste spokojen/a se službami, bydlením, dopravou, s možnostmi trávením volného času ve Vaší obci?

Prosím, u každé otázky označte číslem odpověď, se kterou se nejvíce ztotožňujete.

- 1 - velmi spokojen/a
- 2 - spíše spokojen/a
- 3 - spíše nespokojen/a
- 4 - velmi nespokojen/a
- 5 - nevyužívám, nemohu tedy hodnotit

Je – li možné, prosím u každé odpovědi na volný řádek vypište s čím jste v dané oblasti nejvíce nespokojeni.

Jak Vy osobně jste spokojeni ...

- a) ... s bydlením? (např. vzhled bezprostředního okolí Vašeho bydliště, rozvojové plochy pro výstavbu rodinných domů, ...)
- b) ... s celkovým vzhledem Vaší obce? (např. péče o památky a veřejné budovy, udržování čistoty obce, péče o zeleň v obci, ...)
- c) ... s kvalitou životního prostředí? (např. tříděný odpad, černé skládky, čistota ovzduší)
- d) ... s bezpečností v obci? (např. důsledná ochrana veřejného pořádku, ...)
- e) ... s veřejnými službami a občanskou vybaveností? (např. škola, sociální služby)
- f) ... s obchodní sítí a dostupností kvality služeb pro občany i domácnosti (obchody, služby)
- g) ... s dopravou a dopravní infrastrukturou? (bezpečnost místních komunikací, zimní údržba silnic a chodníků,...)
- h) ... s ekonomickým rozvojem obce? (podmínky pro rozvoj malého podnikání, ...)
- i) ... s technickou infrastrukturou? (např. vodovody a kanalizace, rozvod plynu a elektrické energie, veřejné osvětlení, ...)
- j) ... s nabídkou volnočasových aktivit pro děti a mládež? (např. kroužky, ...)
- k) ... s nabídkou volnočasových aktivit pro dospělé a seniory? (např. zájmové organizace,...)
- l) ...s nabídkou kulturních a společenských akcí? (např. taneční zábavy, divadla,...)
- m) ...s nabídkou sportovního vyžití? (např. hřiště, tělocvična, koupaliště,...)
- n) ... se spoluprací Vaší obce s ostatními obcemi?

5. Rozvoj a podporu kterých oblastí považujete za nejdůležitější pro budoucnost obce?
Vyberte maximálně 3 oblasti a označte pořadí jejich důležitosti od 1 do 3 (1 – nejdůležitější, 3 – nejméně důležité), u těchto oblastí můžete využít volný řádek ke konkretizaci.

a) ... bydlení – rozvojové plochy pro stavbu rodinných domků

.....

b) ... školství – investice do budov, pomůcek

.....

c) ... veřejných služeb – pečovatelská služba, zdravotnictví atd.

.....

d) ... kultury

.....

e) ... volnočasových aktivit a spolkového života

.....

f) ... malého podnikání a služeb pro občany

.....

g) ... dopravní infrastruktury – nové chodníky, silnice atd.

.....

h) ... technické infrastruktury – vodovody, kanalizace, čistírna odpadních vod, rozvody tepla, plynu, elektřiny, veřejné osvětlení atd.

.....

i) ... cestovního ruchu – cyklotrasy, turistické stezky

.....

j) ... jiné – *vepište*

.....

6. Kdybyste mohl/a rozhodnout o třech významných akcích (stavbách, rekonstrukcích atd.) ve Vaší obci, co byste zvolil/a. *Napište prosím, podle pořadí důležitosti.*

1.

.....

2.

.....

3.

.....

Ještě jednou Vám děkuji, za čas, který jste věnoval/a vyplnění dotazníku.