

Programy rozvoje města Hluk

Kamila Rybníkářová

Bakalářská práce
2010



Univerzita Tomáše Bati ve Zlíně
Fakulta managementu a ekonomiky

Univerzita Tomáše Bati ve Zlíně
Fakulta managementu a ekonomiky
Ústav regionálního rozvoje, veřejné správy a práva
akademický rok: 2009/2010

ZADÁNÍ BAKALÁŘSKÉ PRÁCE (PROJEKTU, UMĚLECKÉHO DÍLA, UMĚLECKÉHO VÝKONU)

Jméno a příjmení: **Kamila RYBNIKÁŘOVÁ**
Studijní program: **B 6202 Hospodářská politika a správa**
Studijní obor: **Veřejná správa a regionální rozvoj**

Téma práce: **Programy rozvoje města Hluk**

Zásady pro vypracování:

Úvod

I. Teoretická část

- Definujte teoretickou podstatu procesu tvorby koncepčních dokumentů na úrovni obcí.

II. Praktická část

- Vytvořte socioekonomickou analýzu města Hluk a vyhodnoťte formou SWOT analýzy.
- Navrhněte opatření pro rozvoj města Hluk.
- Vypracujte katalog projektů města Hluk.

Závěr

Rozsah práce: **cca 40**
Rozsah příloh:
Forma zpracování bakalářské práce: **tištěná/elektronická**

Seznam odborné literatury:

- [1] JANCÁŘ, J. Hluk, nejmladší město Slovácka. 1. vyd. Hluk: Městský národní výbor, 1970. 192 s.
[2] MATES, P., WOKOUN, R. a kol. Malá encyklopedie regionalistiky a veřejné správy. Praha: Prospektrum, 2001. ISBN 80-7175-100-6.
[3] WOKOUN, R. a kol. Úvod do regionálních věd a veřejné správy. 1. vyd. Plzeň: Aleš Čeněk, 2008. 455 s. ISBN 978-80-7380-086-4.

Vedoucí bakalářské práce: **Mgr. Jiří Novosák, Ph.D.**
Ústav regionálního rozvoje, veřejné správy a práva
Datum zadání bakalářské práce: **6. dubna 2010**
Termín odevzdání bakalářské práce: **21. května 2010**

Ve Zlíně dne 6. dubna 2010


doc. Dr. Ing. Drahomíra Pavelková
děkanka




prof. RNDr. René Wokoun, CSc.
ředitel ústavu

PROHLÁŠENÍ AUTORA BAKALÁŘSKÉ PRÁCE

Beru na vědomí, že

- Odevzdáním bakalářské práce souhlasím se zveřejněním své práce podle zákona č. 111/1998 Sb. o vysokých školách a o změně a doplnění dalších zákonů (zákon o vysokých školách), ve znění pozdějších právních předpisů, bez ohledu na výsledek obhajoby ¹⁾;
- beru na vědomí, že bakalářská práce bude uložena v elektronické podobě v univerzitním informačním systému dostupná k nahlédnutí;
- na moji bakalářskou práci se plně vztahuje zákon č. 121/2000 Sb. o právu autorském, o právech souvisejících s právem autorským a o změně některých zákonů (autorský zákon) ve znění pozdějších právních předpisů, zejm. § 35 odst. 3 ²⁾;
- podle § 60 ³⁾ odst. 1 autorského zákona má UTB ve Zlíně právo na uzavření licenční smlouvy o užití školního díla v rozsahu § 12 odst. 4 autorského zákona;
- podle § 60 ³⁾ odst. 2 a 3 mohu užít své dílo – bakalářskou práci - nebo poskytnout licenci k jejímu využití jen s předchozím písemným souhlasem Univerzity Tomáše Bati ve Zlíně, která je oprávněna v takovém případě ode mne požadovat přiměřený příspěvek na úhradu nákladů, které byly Univerzitou Tomáše Bati ve Zlíně na vytvoření díla vynaloženy (až do jejich skutečné výše);
- pokud bylo k vypracování bakalářské práce využito softwaru poskytnutého Univerzitou Tomáše Bati ve Zlíně nebo jinými subjekty pouze ke studijním a výzkumným účelům (tj. k nekomerčnímu využití), nelze výsledky bakalářské práce využít ke komerčním účelům.

Ve Zlíně 21.5.2010

Rybníková

¹⁾ zákon č. 111/1998 Sb. o vysokých školách a o změně a doplnění dalších zákonů (zákon o vysokých školách), ve znění pozdějších právních předpisů, § 47b Zveřejňování závěrečných prací:

(1) Vysoká škola nevydělečně zveřejňuje disertační, diplomové, bakalářské a rigorózní práce, u kterých proběhla obhajoba, včetně posudků oponentů a výsledku obhajoby prostřednictvím databáze kvalifikačních prací, kterou spravuje. Způsob zveřejnění stanoví vnitřní předpis vysoké školy.

(2) Disertační, diplomové, bakalářské a rigorózní práce odevzdané uchazečem k obhajobě musí být též nejméně pět pracovních dnů před konáním obhajoby zveřejněny k nahlázení veřejnosti v místě určeném vnitřním předpisem vysoké školy nebo není-li tak určeno, v místě pracoviště vysoké školy, kde se má konat obhajoba práce. Každý si může ze zveřejněné práce pořizovat na své náklady výpisy, opisy nebo rozmnoženiny.

(3) Platí, že odevzdáním práce autor souhlasí se zveřejněním své práce podle tohoto zákona, bez ohledu na výsledek obhajoby.

2) zákon č. 121/2000 Sb. o právu autorském, o právech souvisejících s právem autorským a o změně některých zákonů (autorský zákon) ve znění pozdějších právních předpisů, § 35 odst. 3:

(3) Do práva autorského také nezasahuje škola nebo školské či vzdělávací zařízení, užije-li nikoli za účelem přímého nebo nepřímého hospodářského nebo obchodního prospěchu k výuce nebo k vlastní potřebě dílo vytvořené žákem nebo studentem ke splnění školních nebo studijních povinností vyplývajících z jeho právního vztahu ke škole nebo školskému či vzdělávacímu zařízení (školní dílo).

3) zákon č. 121/2000 Sb. o právu autorském, o právech souvisejících s právem autorským a o změně některých zákonů (autorský zákon) ve znění pozdějších právních předpisů, § 60 Školní dílo:

(1) Škola nebo školské či vzdělávací zařízení mají za obvyklých podmínek právo na uzavření licenční smlouvy o užití školního díla (§ 35 odst.

3). Odpirá-li autor takového díla udělit svolení bez vážného důvodu, mohou se tyto osoby domáhat nahrazení chybějícího projevu jeho vůle u soudu. Ustanovení § 35 odst. 3 zůstává nedotčeno.

(2) Není-li sjednáno jinak, může autor školního díla své dílo užít či poskytnout jinému licenci, není-li to v rozporu s oprávněnými zájmy školy nebo školského či vzdělávacího zařízení.

(3) Škola nebo školské či vzdělávací zařízení jsou oprávněny požadovat, aby jim autor školního díla z výdělku jim dosaženého v souvislosti s užitím díla či poskytnutím licence podle odstavce 2 přiměřeně přispěl na úhradu nákladů, které na vytvoření díla vynaložily, a to podle okolností až do jejich skutečné výše; přitom se přihlédne k výši výdělku dosaženého školou nebo školským či vzdělávacím zařízením z užití školního díla podle odstavce 1.

ABSTRAKT

Bakalářská práce se zabývá programem rozvoje města Hluk. Cílem je zjistit současnou situaci ve městě a navrhnout podmínky budoucího rozvoje. Práce je rozdělena na teoretickou a praktickou část. V teoretické jsou definovány základní pojmy týkající se rozvojových možností města a popsán postup strategického plánování. Praktická část obsahuje socioekonomickou analýzu, následně SWOT analýzu a nezbytnou součástí je také návrh strategických cílů a opatření. V závěru je zpracován katalog projektů.

Klíčová slova: program rozvoje města, strategické plánování, socioekonomická analýza, SWOT analýza, strategický cíl, návrh opatření, projekt.

ABSTRACT

This bachelor thesis deals with a development program of the town of Hluk. The aim is to find out a present circumstances of the town and to suggest conditions of future development. This thesis is dividend into theoretical and practical part. In the theoretical part are defined main notions which related to development possibilities of town and is described to a process of strategic planning. The practical part contain a socioeconomic analysis and SWOT analysis and a necessary part is a proposal of strategic goals and measures. At the close is worked up a catalogue of projects.

Keywords: development program of the town, strategic planning, socioeconomic analysis, SWOT analysis, strategic goal, proposal of measures, project.

Chtěla bych poděkovat vedoucímu práce, panu Mgr. Novosákovi za užitečné rady a věnovaný čas při konzultacích bakalářské práce a dále pracovníkům Městského úřadu v Hluku za ochotné jednání a poskytnuté materiály.

Prohlašuji, že odevzdaná verze bakalářské práce a verze elektronická nahraná do IS/STAG jsou totožné.

OBSAH

I. TEORETICKÁ ČÁST	11
1 ZÁKLADNÍ POJMY	12
1.1 OBEC	12
1.2 SAMOSTATNÁ PŮSOBNOST OBCE	12
1.3 PŘENESENÁ PŮSOBNOST OBCE	12
2 ROZVOJOVÉ PROBLÉMY OBCÍ	13
3 STRATEGICKÉ PLÁNOVÁNÍ	14
3.1 ANALYTICKÁ ČÁST	14
3.2 STRATEGICKÁ ČÁST	15
3.3 REALIZAČNÍ ČÁST	16
3.4 MONITOROVACÍ A HODNOTÍCÍ ČÁST	17
4 NÁSTROJE ROZVOJE OBCE	18
4.1 EKONOMICKÉ NÁSTROJE	18
4.2 INSTITUCIONÁLNÍ NÁSTROJE	19
4.3 ADMINISTRATIVNÍ NÁSTROJE	20
II. PRAKTICKÁ ČÁST	21
5 ZÁKLADNÍ CHARAKTERISTIKA MĚSTA	22
5.1 POLOHA	22
5.2 VNĚJŠÍ VZTAHY	23
6 PŘÍRODNÍ ZDROJE A ŽIVOTNÍ PROSTŘEDÍ	24
7 OBYVATELSTVO	26
7.1 VÝVOJ POČTU OBYVATEL	26
7.2 VĚKOVÁ STRUKTURA OBYVATELSTVA	27
7.3 OBYVATELSTVO PODLE STUPNĚ VZDĚLÁNÍ	28
7.4 NÁRODNOSTNÍ SLOŽENÍ	29
8 BYDLENÍ	30
9 DOPRAVA	32
9.1 SILNIČNÍ DOPRAVA	32
9.2 OSTATNÍ DRUHY DOPRAVY	33
10 TECHNICKÁ INFRASTRUKTURA	34
11 EKONOMICKÁ STRUKTURA A TRH PRÁCE	35
12 CESTOVNÍ RUCH	39

12.1 PŘÍRODNÍ PŘEDPOKLADY	39
12.2 KULTURNĚ HISTORICKÉ PŘEDPOKLADY.....	39
12.3 REALIZAČNĚ SPOLEČENSKÉ PŘEDPOKLADY	40
13 FINANCOVÁNÍ MĚSTA	41
13.1 ROK 2008	41
13.2 ROK 2009	43
13.3 ROZPOČTOVÝ VÝHLED NA ROK 2010	43
14 SWOT ANALÝZA	44
15 MOŽNOSTI ROZVOJE MĚSTA HLUK	49
16 KATALOG PROJEKTŮ	54
ZÁVĚR	58
SEZNAM POUŽITÉ LITERATURY.....	60
SEZNAM POUŽITÝCH SYMBOLŮ A ZKRATEK	63
SEZNAM OBRÁZKŮ	64
SEZNAM TABULEK	65

ÚVOD

Díky složitosti problémů dnešního globálního prostředí a stále se zvyšujících požadavků na kvalitní život obyvatel, čisté životní prostředí a řady dalších, jsou na obce a regiony klade-ny neustále větší nároky na uspokojování potřeb svých občanů. Jenže zvláště malé obce jsou v tomto směru omezovány převážně malým objemem finančních prostředků. Po vstupu ČR do Evropské unie se ovšem regionům i obcím otevřela nová možnost spočívající v řešení regionálních a místních problémů prostřednictvím čerpání prostředků z fondů EU. Význam pomoci z EU roste zejména v současnosti s ohledem na prohlubující se negativní dopady hospodářské krize. Důležitým nástrojem pro získání finančních zdrojů z evropských fondů se stal strategický plán neboli Program rozvoje spolu s dalšími následnými akčními plány. Program rozvoje lze považovat za jakéhosi koordinátora ekonomických, kulturních, sociálních a ekologických aktivit. Je významný z toho důvodu, že si obec vyjasní a stanoví cíle rozvoje a je schopna reagovat na aktuální problémy. Je ovšem důležité nezapomínat na to, že samotný dokument k rozvoji obce nepřispěje, vše záleží na realizátorech rozvojových plánů.

Téma Programy rozvoje města Hluk jsem si zvolila proto, aby mohl tento dokument sloužit jako podklad pro socioekonomický rozvoj města a tím přispěl ke zvýšení standardu života obyvatel. Cílem bakalářské práce je zpracovat dokument, ve kterém budou navrženy směry dlouhodobého rozvoje města Hluk. Jejím obsahem bude analýza současného stavu a SWOT analýza, které poslouží jako základ pro stanovení strategických cílů a následně pro vypracování katalogu projektů.

I. TEORETICKÁ ČÁST

1 ZÁKLADNÍ POJMY

1.1 Obec

Obec je územní společenství občanů, které má právo na samosprávu. Je samostatným právním subjektem a reprezentantem veřejných zájmů a zájmů občanů. Má svá práva a povinnosti, je například [1]:

- Účastníkem správního řízení
- Samostatným ekonomickým subjektem, hospodařícím s finančními prostředky
- Zřizovatelem neziskových organizací, obecní policie a obecních podniků
- Vlastníkem majetku
- Nositelem finanční suverenity, hospodařícím se svěřenými státními financemi
- Správcem obecních záležitostí
- Vydavatelem závazných právních norem a obecních vyhlášek

Obec je samostatně spravována zastupitelstvem obce, který jako její vrcholný orgán rozhoduje ve věcech patřících do samostatné působnosti obce. Mezi další orgány obce patří rada obce, starosta, obecní úřad a zvláštní orgány obce. Jako jednotka místní samosprávy vykonává obec vedle samostatné působnosti i přenesenou působnost. [12]

1.2 Samostatná působnost obce

V rámci samostatné působnosti má obec za úkol vytvářet podmínky pro rozvoj sociální péče a pro uspokojování potřeb svých občanů v souladu s místními předpoklady a s místními zvyklostmi, především uspokojování potřeby dopravy a spojů, informací, bydlení, ochrany zdraví, veřejného pořádku, rozvoje vzdělávání a kulturního rozvoje. [2]

1.3 Přenesená působnost obce

Pod pojmem přenesená působnost obce se rozumí okruh záležitostí, které orgány obce vykonávají jménem státu. Obec tak pomáhá státu ve výkonu jeho působnosti a pravomoci, přičemž se musí řídit nejen zákony a právními předpisy, ale též usneseními vlády a směrnici ústředních správních úřadů. V rámci výkonu přenesené působnosti obec vydává nařízení obce, rozhoduje o místních a účelových komunikacích, projednává přestupky a další. [2], [12]

2 ROZVOJOVÉ PROBLÉMY OBCÍ

Je všeobecně známo, že populačně malá města a obce se potýkají se spoustou problémů, které jim brání v jejich rozvoji. Mezi ty nejznámější patří například:

- Vysoká nezaměstnanost a nedostatek pracovních příležitostí
- Nedostatek ploch pro novou bytovou výstavbu
- Špatná finanční situace
- Úbytek počtu obyvatel
- Zanedbaná technická infrastruktura
- Nedostatečná dopravní obslužnost a další

K tomu, aby obec vyřešila tyto problémy a obstála ve vzájemné konkurenci ostatních obcí, potřebuje mít svou strategii, tedy střednědobý až dlouhodobý plán činností směřující k naplnění určitého rozvojového cíle. Strategický plán (neboli Program rozvoje) je považován za zásadní rozvojový nástroj, proto by měl být postupem času zpracován každou obcí, samozřejmě v rozsahu a struktuře podle potřeb dané obce. Jeho cílem je identifikovat území, stanovit rozvojové předpoklady a problémy, vytvořit strategii a katalog projektů za účelem podpory ekonomického a sociálního rozvoje obce. Tvorba Programu rozvoje úzce souvisí s procesem strategického plánování, který je popsán v další kapitole. [3], [12]

3 STRATEGICKÉ PLÁNOVÁNÍ

Strategické plánování je důležitým předmětem zájmu většiny představitelů obcí při vytváření koncepcí jejich rozvoje. Strategické plánování v podstatě spojuje náš výchozí stav, tzn. kde jsme, s tím, kam se chceme dostat. K tomu používá výběr směrů a cílů a volbu strategie pro jejich dosažení. [3]

Strategické plánování je proces, jehož účelem je plánovat a realizovat změny, které ovlivní současný stav v daném území v takovém směru, který je určen na základě požadavků a představ subjektů existujících v dané oblasti. [7]

Proces strategického plánování lze rozdělit do čtyř základních fází:

- analytická
- strategická
- realizační
- monitorovací a hodnotící

3.1 Analytická část

Účelem zpracování fáze analytické, je získat informace o dané oblasti. Jde o informace, které popisují vývojové směry a vnitřní strukturu daného území. Analytická část je složena z více dílčích kroků. Nejdůležitějšími z nich je popis prostředí a SWOT analýza. [7]

Popis prostředí odpovídá díky své struktuře a obsahu běžné socioekonomické analýze územních jednotek. Při této analýze se soustřeďuje na hledání pouze stěžejních informací, jež jsou nutné k rozhodování o dalším postupu strategického plánování. I při důrazu na jeho zjednodušení, může být popis prostředí hodně obsáhlým dokumentem a dlouhodobým procesem. Je to odvíjeno od rozsahu území, kterým se strategický plán zabývá, od použité metody strategického plánování a od záměru, pro který je strategický plán připravován. [7]

Tématickými okruhy socioekonomické analýzy jsou [3]:

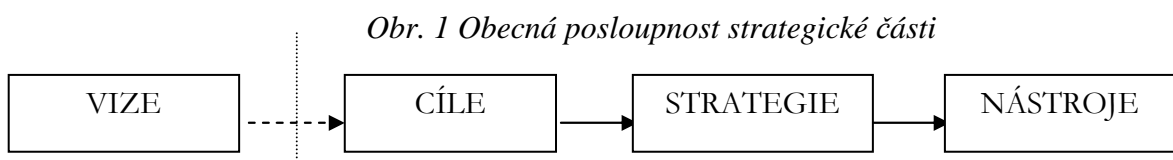
- 1) Poloha a vnější vztahy
- 2) Přírodní zdroje
- 3) Obyvatelstvo
- 4) Životní prostředí
- 5) Osídlení

- 6) Bydlení
- 7) Kultura a památky
- 8) Infrastruktura
- 9) Sociální sféra
- 10) Financování a majetek
- 11) Trh práce
- 12) Zemědělství
- 13) Průmysl a stavebnictví
- 14) Cestovní ruch a rekreace

Druhým krokem analytické části je SWOT analýza. Jejím cílem je uspořádat poznatky získané v socioekonomické analýze. Podstatou je objevit a současně vzájemně porovnat vnitřní silné a slabé stránky daného území a možnosti hrozeb, které na něj působí zvenčí. Smyslem je poskytnout podklad pro formulování strategické části. [3], [7]

3.2 Strategická část

Strategická neboli návrhová část plánovacího procesu je charakteristická tím, že je rozdělena do několika stupňů, které se od sebe liší svým obsahem. Nejprve se při zpracování strategické části stanoví několik obecných a obšírně formulovaných řešení, které se dále člení, až se v nejnižším stupni vytvoří individuální programy v případě větších strategických plánů, nebo se může dospět k individuálním projektům v případě menšího rozsahu území. Dá se říct, že strategická část je jakási pyramida, tedy posloupnost dílčích kroků. Na obrázku lze vidět, že strategickou část tvoří tři stupně, přičemž vize se pokládá za vnější rámeček strategické části, nikoliv za jeden z jejích stupňů. [7]



Zdroj: Vozáb, 1999

Přestože to v obrázku není vidět, existuje ve strategickém plánu obvykle několik cílů, pro každý cíl několik strategií a pro každou z nich několik nástrojů. Obvyklou počáteční etapou při zpracování strategické části je vize města či daného území. Vize formuluje a charakterizuje stav, jehož by mělo být v daném území dosaženo. Vize je tím faktickým vrcholem pyramidy, od níž se odvíjejí další stupně, které musí vést k jejímu naplnění. Jednotlivé stupně lze charakterizovat následujícím způsobem [7]:

- Cíle jsou v jistém smyslu rozvedení vize. Představují definování problémových okruhů, které je možné odvodit zejména ze SWOT analýzy. Stejně jako vize představují popis budoucího stavu, ale v detailnější podobě.
- Pod pojmem strategie si můžeme představit způsoby, kterými lze daných cílů dosáhnout. Počet strategií a cílů může být shodný, ale obvykle je pro daný cíl navrženo více strategií.
- K realizaci dané strategie slouží nástroje, které mohou být navrženy buď ve formě programů nebo individuálních projektů.

Platí, že jednotlivé části strategického plánu musí být zpracovány postupem od obecných ke specifickým řešením. Nedodržením tohoto uplatňovaného principu dochází k vnitřní porušenosti strategického plánu a z hlediska realizace k praktickým i metodickým obtížím při jeho vyhodnocování. [7]

3.3 Realizační část

Třetí fáze strategického plánování je tvořena dvěma částmi, z nichž v první se připravují a vyhotovují podklady nutné k uskutečnění jednotlivých projektů a jedná se spíše o etapu přípravy realizace, než-li vlastní realizace. Ve druhé části se projekty opravdu uskutečňují. Realizace projektů je vlastně částí, kvůli níž se celý proces strategické plánování provádí. Jakýmsi přechodným krokem mezi fází strategickou a realizační jsou akční plány, které detailněji popisují vztah mezi projektem a prostředím, ve kterém je uskutečňován. Při zpracovávání akčních plánů se rozhoduje o finančním zaopatření projektů, o kontrolních mechanismech, dále jsou navrhovány orientační harmonogramy realizace projektů a programů a jejich časová náročnost. Z hlediska vnitřní struktury projektů se v akčních plánech určují i jejich požadované vstupy a výstupy. Na straně vstupů se identifikují zdroje nutné pro realizaci projektů a na straně výstupů žádoucí výsledky a dále dopady projektů a jejich případné vedlejší účinky. V průběhu realizační fáze se mimo akčních plánů zhotovují ještě

další dokumenty. Jsou to např. studie proveditelnosti nebo studie nebo studie vlivu na životní prostředí. Tyto dokumenty se ve srovnání s ostatními dokumenty strategického plánu orientují spíše na technické než-li obsahové plánování projektů. [7]

3.4 Monitorovací a hodnotící část

Poslední částí, která uzavírá proces strategického plánování je monitorování průběhu jednotlivých částí projektu a vyhodnocování výsledků strategického plánu. Tento proces zajišťuje, aby byla realizace projektů cílově zaměřeno tak, jak to předpokládá strategická část. Zjišťuje se také do jaké míry jednotlivé projekty i plán jako celek působí na místní prostředí a zda-li naplánované činnosti směřují k předpokládaným změnám. Metody používané pro monitorování a vyhodnocování vycházejí z číselných údajů, jež musí být stanoveny nejpozději ve fázi realizační, v její přípravné části. [7]

K realizaci každého projektu má obec k dispozici řadu nástrojů, které jsou blíže popsány v další kapitole práce.

4 NÁSTROJE ROZVOJE OBCE

Rozvoj obce je dlouhodobý proces, kdy dochází k udržitelnému a vyváženému zlepšování poměrů v obci a jejím okolí. Je podmíněn především promyšleným a koncepčním přístupem k socioekonomickým jevům, které zde probíhají. Základními nástroji, které mají vliv na možnosti rozvoje obce jsou zejména [12]:

- ekonomické nástroje (rozpočtové hospodaření a majetková základna)
- institucionální nástroje (vytváření obecních institucí a spolupráce obcí)
- administrativní nástroje (vydávání obecně závazných vyhlášek a územně plánovací dokumentace)

To vše v souvislosti s prostředím ovlivňujícím předpoklady rozvoje, kterými jsou poloha a dostupnost obce, přírodní prostředí a územně-technická vybavenost. [12]

4.1 Ekonomické nástroje

Obec zajišťuje mnoho úkolů, nejdůležitější jsou však úkoly ekonomické povahy, tzn. zabezpečení dostatečného množství finančních zdrojů na poskytování veřejných statků a na rozvojové potřeby obce. Důležitým nástrojem pro zajištění těchto úkolů je územní rozpočet. Nejen rozpočet, ale i celý rozpočtový proces můžeme chápat jako nástroj zabezpečení a financování obecní politiky, a nástroj, který dává do souladu plánované příjmy a výdaje obce. To, co omezuje obec při sestavování rozpočtu, jsou její příjmy. Do skupiny rozpočtových příjmů patří [2]:

- daňové
- nedaňové
- kapitálové
- dotace

Z hlediska rozvoje obce jsou ze skupiny příjmů nejdůležitější kapitálové dotace, neboť převážně každý větší rozvojový záměr obce přímo závisí na výši poskytnuté dotace. Dá se říct, že jsou nejlépe ovlivnitelným zdrojem příjmů. Dotace jsou obcím poskytovány podle celostátně platných pravidel. Dělí se na běžné dotace, které slouží na pokrytí běžných výdajů a kapitálové, které udávají přehled o realizovaných investičních projektech v obci. [2], [12]

Proti rozpočtovým příjmům stojí výdajová část rozpočtu. Výdaje se dělí na:

- běžné
- kapitálové

Mezi běžné, každoročně se opakující výdaje patří nákup služeb (nákup paliv, energie, úklid veřejných prostranství, odvoz komunálního odpadu apod.), úroky z bankovních úvěrů nebo jiných půjček, neinvestiční transfery neziskovým organizacím a další. Běžné potřeby jsou většinou z dlouhodobého hlediska velmi stabilní, mají dokonce tendenci růst. Pro obec a její další vývoj jsou však důležitější kapitálové (investiční) výdaje, tedy investice směřující na rekonstrukci kulturních památek, zkvalitnění infrastruktury, zlepšení podmínek pro bydlení, rozšíření služeb apod. Někdy se zapomíná na to, že plánované dokončení investice vyvolává v budoucnu růst běžných neinvestičních výdajů. Obec by to měla brát v úvahu zejména v rozpočtových prognózách. [3], [4]

Rozpočtové hospodaření obce je úzce spojeno s hospodařením s majetkem. Majetek je předpokladem existence územní samosprávy. Může sloužit k veřejně prospěšným účelům, k výkonu samosprávy, lze jej využívat k podnikání atd. Z hlediska rozvojových plánů vytváří prostor pro realizaci dané aktivity nebo je výstupem určitého investičního projektu. Je důležité, aby bylo hospodaření s majetkem provázané s koncepčními dokumenty. Znamená to podílet se na uskutečňování cílů rozvoje a pozorovat a předvídat vývojové trendy a s předstihem se připravovat na řešení majetkových potřeb obce. [1], [12]

4.2 Institucionální nástroje

K realizaci jakékoliv rozvojové aktivity jsou bezpochyby nezbytní i jeho realizátoři. Tedy subjekty, kteří rozvojový záměr obce vymyslí, seženou na něj potřebné prostředky a zrealizují jej. V obecné rovině lze subjekty rozdělit podle jejich vztahu k rozvojovému projektu do tří skupin [12]:

- **Podílející se** (Shareholders), neboli ti, kteří se účastní procesu řešení a přípravy rozvoje (např. spolupracující obce, podnikatelské subjekty)
- **Zainteresovaní** (Stakeholders), neboli ti, na které bude mít rozvojová aktivita vliv (např. občané obce, turisté)
- **Dotčení** (Placeholders), neboli ti, v jejichž území se rozvoj uskutečňuje (např. ministerstvo, krajský úřad, správa chráněné krajinné oblasti)

Zařazení aktérů do výše uvedených skupin však není absolutní, dané pozice se můžou prolínat. Reálná možnost uskutečnění rozvojové aktivity závisí ve velké míře na finančních možnostech, lidských zdrojích a síle jednotlivých subjektů. Především malé obce můžou být však v řadě oblastí vysoce omezovány. V tomto případě se významným faktorem jejich rozvoje stává vzájemná spolupráce, neboť umožňuje snadnější dosažení jejich plánovaných výsledků. V řadě případů není dokonce možné záměr bez vzájemné spolupráce vykonat. Nejčastějšími formami spolupráce je např. dobrovolný svazek obcí nebo místní akční skupina. Poměrně novým typem spolupráce je partnerství soukromého a veřejného sektoru prostřednictvím Public Private Partnership. [12], [13]

4.3 Administrativní nástroje

Jedním z významných administrativních nástrojů obce je kromě územně plánovací dokumentace (vydávání územního rozhodnutí, územního a regulačního plánu, vymezení zastavěného území obce...) rovněž vydávání obecně závazných vyhlášek, a to v rámci samostatné působnosti obce. Těmito vyhláškami mají obce pravomoc ukládat povinnost [5]:

- a) ve věcech, které stanoví zvláštní zákon
- b) k zajištění místních záležitostí veřejného pořádku
- c) pro pořádání, průběh a ukončení veřejnosti přístupných a kulturních podniků (včetně tanečních zábav a diskoték)
- d) k udržování čistoty ulic a jiných veřejných prostranství, k ochraně místní zeleně a životního prostředí

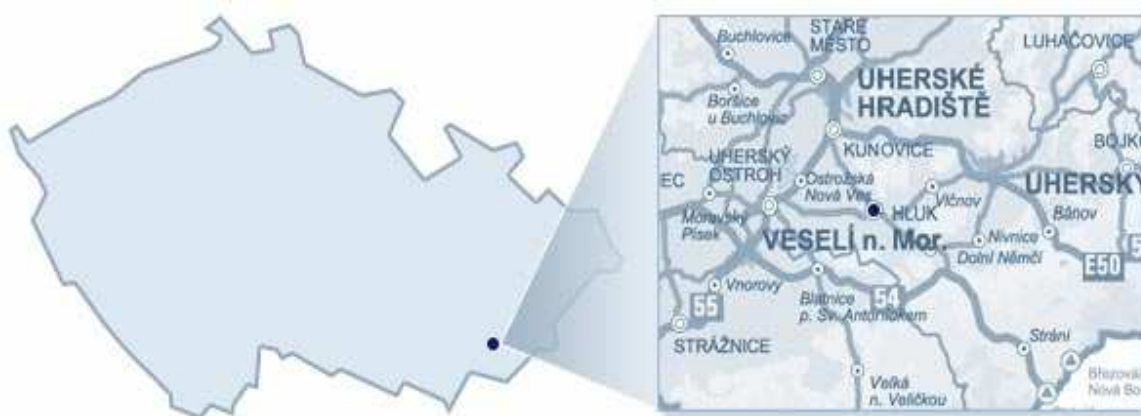
II. PRAKTICKÁ ČÁST

5 ZÁKLADNÍ CHARAKTERISTIKA MĚSTA

5.1 Poloha

Z hlediska lokalizace na republikové úrovni se město Hluk vyznačuje periferní polohou na jihovýchodě České republiky. Tato skutečnost souvisí s rozpadem Československa, kdy se město dostalo z centrální části republiky do její okrajové části. Takto je možné hodnotit polohu města Hluk na republikové úrovni jako nevýhodnou. V případě Zlínského kraje se město nachází v jeho jižní části, která kopíruje hranici se Slovenskem a relativně blízko je také hranice s Rakouskem. Nejbližšími slovenskými městy jsou Nové Město nad Váhom (36 km) a Trenčín (52 km), hlavní město Rakouska Vídeň je vzdáleno 149 km. Administrativně spadá Hluk do Zlínského kraje a mezi sedm měst okresu Uherské Hradiště, s počtem 4 360 obyvatel se však řadí mezi ty nejmenší. Od krajského města Zlín je Hluk vzdálený asi 42 km a od okresního města Uherské Hradiště 11 km. Z přírodního hlediska se město rozprostírá v údolí říčky Okluky, které je chráněné ze všech stran posledními výběžky Bílých Karpat. Leží v nadmořské výšce 233 m.n.m. na území o výměře 2 840 ha. Nejvýše položeným místem v katastru města je vrch Jasenová o nadmořské výšce 410 m.n.m. [6]

Obr. 2 Poloha města Hluk



Zdroj: [11]

5.2 Vnější vztahy

Město Hluk je součástí mikoregionu Ostrožsko, který z hlediska právní formy vytváří dobrovolný svazek obcí. Tento dobrovolný svazek obcí dále sdružuje Boršice u Blatnice, Uherský Ostroh, Ostrožskou Lhotu, Ostrožskou Novou Ves, Blatnici pod Svatým Antonínkem, Blatničku a Veselí nad Moravou. Mikroregion byl založen v roce 2001 za účelem řízení záměrů a spolupráce v oblasti ekonomického, sociálního, kulturního a dalšího rozvoje mikoregionu a jeho prvotním cílem je neustálý růst. Tohoto cíle chce mikroregion dosáhnout prostřednictvím [14]:

- Přilákání investic do veřejného i soukromého sektoru
- Vytváření podmínek pro zajištění místní i regionální infrastruktury
- Rozvíjení informačního systému
- Monitorování a vyhledávání různých dotačních zdrojů pro realizaci jednotlivých i společných projektů

Jedním z prvních projektů realizovaných mikroregionem byla spolupráce na přípravě projektové dokumentace pro vybudování cyklostezky mezi Veselím nad Moravou a Kunovicemi. K dalším realizovaným projektům mikoregionu patří vybudování vlastní internetové sítě v šesti obcích, zateplení ZŠ v Hluku s cílem zvýšit energetické úspory provozu budovy a uvést by bylo možné celou řadu dalších projektů. [14]

Město Hluk je dále členem občanského sdružení Místní akční skupina Hornácko a Ostrožsko, které sdružuje 11 obcí Jihomoravského kraje, 5 obcí Zlínského kraje a pokrývá velkou část území mikoregionu Ostrožsko i mikoregionu Hornácko. Tato místní akční skupina je orgánem fungujícím v rámci programu LEADER. Její hlavní činností je příprava a realizace strategie rozvoje regionu Hornácko a Ostrožsko. Její odpovědnost tkví v kvalitním plánování a přípravě záměrů rozvoje obou regionů. Pro období 2007-2013 byl MAS zpracovaný strategický plán Leader s názvem „Návrat ke kořenům lidové kultury, služeb a řemesel.“ [15]

Mimo to je Hluk také členem Svazu měst a obcí ČR, organizace Sdružení místních samospráv ČR a již řadu let spolupracuje se slovenským městem Nemšová.

6 PŘÍRODNÍ ZDROJE A ŽIVOTNÍ PROSTŘEDÍ

Z geologického hlediska se v katastru města nacházejí pískovce a lupky starších třetihor. Nejmhutnější vrstvy jsou v lokalitách Babí Hora a Kobylí hlava. Dříve byly tyto oblasti významným ložiskem těžby kamene určeného ke stavbám a na silniční štěrk. Na území katastru se dále vyskytují ložiska metanu využívaná dříve místními průmyslovými závody a malá nerentabilní ložiska ropy, která se netěží. Díky úrodné půdě, uzavřenosti údolí před chladnými větry a nízké nadmořské výšce, jsou vytvářeny dobré podnební podmínky pro veškerou zemědělskou kulturu a pěstování vinné révy. [6]

Vodopisně náleží katastr města do údolí řeky Moravy. Hlavními vodními toky města jsou říčka Okluky protékající jeho jižní částí a Boršický potok. Závažným problémem čistoty vodních toků je jejich znečišťování splavenými odpadky a odpadními vodami. Dalším zdrojem znečištění je zemědělská výroba. Neboť jsou pole v okolí Hluku neustále zemědělsky využívána, dochází ke snižování kvality povrchových i podzemních vod vlivem průsaků dusíkatých látek a fosforečnanů díky nesprávnému a neúměrnému hnojení. Možným řešením by bylo vysázet mezi vodním tokem a zemědělskými plochami široké pásy zeleně včetně travnatých ploch. Nebezpečí znečištění povrchových a podzemních vod sebou nese i vlastní provoz živočišné výroby a případná koncentrace chemických prostředků v zemědělských areálech. [8]

Už samotná poloha města v blízkosti několika přírodních oblastí (viz. Tab. 1) nasvědčují tomu, že ovzduší není výrazně znečištěno. Přesto se ovšem najde několik faktorů, kteří čisté ovzduší narušují. Patří mezi ně zejména prašnost způsobená větrnou erozí a zdroje emisí spalující tuhá paliva. Díky celoplošné plynofikaci města je ovzduší znečišťováno minimálně, avšak v důsledku neustálého zvyšování cen plynu hrozí nebezpečí, že se místní obyvatelé k topení levnějšími druhy tuhých paliv vrátí a to by mohlo mít vliv i na životní prostředí. [8]

Město má zaveden sběr tuhého komunálního dopadu, svoz plastů i papíru, zajišťované dodavatelskou firmou Rumpold s.r.o. Sběr plastů skla je zajištěn prostřednictvím sběrných kontejnerů, které jsou rozmístěny po městě. Sběr nebezpečného odpadu je soustředěn na sběrném dvoře, kde sídlí místní hospodářství.

V roce 1992 byl pro okolí města zpracován územní systém ekologické stability, jehož cílem je vytvořit síť navzájem propojených biocenter, což příznivě působí na okolní méně stabilní krajinu. ÚSEC je součástí územního plánu města. [11]

Tab. 1 Významné přírodní lokality

Název lokality	Stručná charakteristika
PP Babí hora	Babí hora byla vyhlášena přírodní památkou v roce 1988. Na ploše o rozloze 1,7 ha se vyskytuje velké množství chráněných a ohrožených rostlinných i živočišných druhů.
PP Kobylí hlava	Tuto přírodní památku o rozloze 3,73 ha tvoří ojedinělý zbytek původních kavylových luk a teplomilná doubrava. V území je realizován záchranný program vybraných ohrožených druhů stepních rostlin Českým svazek ochránců přírody.
PP Okluky	Přírodní památka Okluky se nachází v Hlucké pahorkatině. Jde o jediný povrchový výchoz púchovských slínů v rámci magurského flyše v ČR zajímavější plochu 0,52 ha.

Zdroj: [16]

7 OBYVATELSTVO

7.1 Vývoj počtu obyvatel

První zmínka o počtu obyvatel města Hluk pochází z roku 1592, kdy v obci žilo 744 obyvatel. Do roku 1671 se však počet obyvatel města snížil téměř o polovinu v důsledku událostí třicetileté války. Od počátku 18. století, po zaházení škod třicetileté války a tatarského vpádu, byla zahájena výstavba větší části obce a Hluk vykazoval plynulý růst populace, který trval prakticky až do období hospodářské krize třicátých let 20. století. Zvyšující se nezaměstnanost v Hluku vedla k odchodu mnoha občanů za prací daleko od místa svého bydliště.

K obnovení růstu počtu obyvatel města Hluku dochází po 2. světové válce v souvislosti s procesem socialistické industrializace, která se v případě Hluku projevila výstavbou nového průmyslového závodu společnosti Autopal. V téže době byla rovněž postavena druhá významná továrna města společnosti Sport. Trend zvyšování počtu obyvatel města Hluk byl zachován v průběhu celého socialistického období s výjimkou období 1961–1970, kdy se v souvislosti s poklesem porodnosti snížil počet obyvatel města Hluku z 3 879 na 3 803 osob. Obnova populačního růstu v 70. letech 20. století souvisí s výstavbou nového panelového sídliště v Hluku. V 80. letech 20. století se pak tempo populačního růstu zpomalilo. [6]

Tab. 2 Vývoj počtu obyvatel v letech 1592 - 2008

Rok	1592	1671	1787	1857	1869	1890	1910	1921	1930	1950
Počet obyv.	744	444	1374	1933	2164	2566	3039	3530	3306	3410

Rok	1961	1970	1980	1991	2001	2003	2005	2006	2007	2008
Počet obyv.	3879	3803	4293	4362	4360	4424	4426	4430	4446	4493

Zdroj: Hluk, nejmladší město Slovácka (roky 1592 – 1857), ČSÚ (roky 1869 – 2008)

Tendence zvyšování počtu obyvatel města Hluk byla zachována i po roce 1989, ačkoliv nárůst počtu obyvatel za období posledních 10 let není nijak výrazný (viz Tab. 3). Pozitivní v tomto směru je, že porodnost ve městě převyšuje úmrtnost, čímž dochází ke zvyšování počtu obyvatel přirozeným přírůstkem. Z hlediska migračního salda byl trend kladné hodnoty změněn v roce 2004, kdy se lidé začali z Hluku více stěhovat. Emigrace se týká především mladých lidí, kteří využívají možnost odejít za prací do větších měst. K dalšímu zlomu došlo v minulém roce, kdy se saldo migrace dostalo opět do kladných hodnot a projevilo se to i v celkovém přírůstku počtu obyvatel.

Tab. 3 Přirozený a migrační pohyb obyvatelstva

Rok	Přirozená změna			Migrace			Celkový přírůstek obyvatel
	Živě narození	Zemřelí	Přirozený přírůstek	Přistěhovalí	Vystěhovalí	Saldo migrace	
1998	51	42	9	64	60	4	13
1999	43	35	8	61	60	1	9
2000	45	33	12	60	56	4	16
2001	54	34	20	76	65	11	31
2002	46	32	14	87	77	10	24
2003	38	40	-2	72	65	7	5
2004	43	35	8	50	62	-12	-4
2005	40	29	11	63	68	-5	6
2006	47	33	14	71	81	-10	4
2007	48	29	19	87	90	-3	16
2008	43	36	7	104	64	40	47

Zdroj: [18]

7.2 Věková struktura obyvatelstva

V současné době je v mnoha obcích České republiky zcela běžné, že narůstá počet obyvatel v poproduktivním věku na úkor počtu obyvatel v předproduktivním věku. V následující tabulce lze vidět, že dochází k prohlubování tohoto trendu, tedy ke stárnutí obyvatelstva, také v Hluku, neboť od roku 2002 plynule klesá podíl obyvatel ve věkové kategorii 0 – 14

let a naopak narůstá s drobnými výkyvy podíl obyvatel nad 65 let. Když tyto data porovnáme s Českou republikou, kdy bylo na konci roku 2008 14,1 % obyvatel v předproduktivním věku, 71,0 % v produktivním a 14,9 % v poproduktivním, vyplývá, že obyvatelstvo Hluku je stále poměrně mladé.

Tab. 4 Věková struktura obyvatelstva

Rok	2001	2002	2003	2004	2005	2006	2007	2008
Počet obyvatel	4360	4419	4424	4420	4426	4430	4446	4493
Z toho v %								
Ve věku 0 - 14	16,7	17,1	16,9	16,2	16,0	15,9	15,7	15,4
Ve věku 15 - 64	71,5	70,8	71,1	71,7	71,6	71,2	71,3	70,7
Ve věku nad 65	11,8	12,1	12,1	12,1	12,4	12,8	13,1	13,9

Zdroj: [18]

7.3 Obyvatelstvo podle stupně vzdělání

Úroveň vzdělanosti obyvatel Hluku, zjištěná na základě výsledku Sčítání lidu, domů a bytů v roce 2001, je oproti hodnotám vykázaným za okres Uherské Hradiště, Zlínský kraj i Českou republiku, horší. Ve struktuře obyvatel města podle vzdělání dominuje skupina obyvatel vyučených nebo se středním odborných vzděláním bez maturity (43,0 %) a se základním vzděláním včetně neukončeného (27,7 %). Střední vzdělání s maturitou má ve městě 20,9 % občanů, což je o čtyři procenta méně, než je průměr v České republice. Podíl vysokoškolsky vzdělané populace dosahoval 5,8 %, což je hodnota nižší, jak ve srovnání s okresem (7,1 %), krajem (7,7 %), tak i s celou Českou republikou (8,9 %).

Tab. 5 Obyvatelstvo podle stupně vzdělání

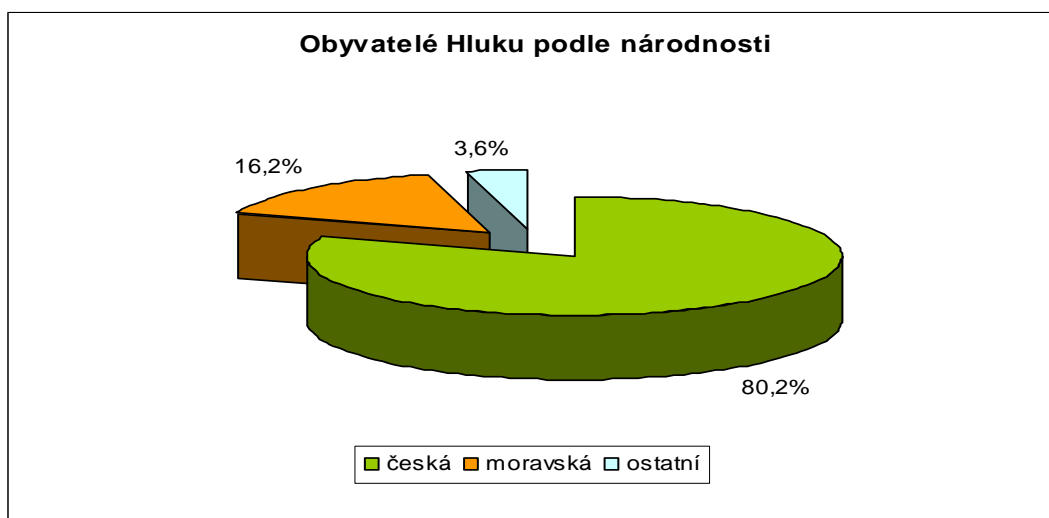
Území	Počet obyvatel nad 15 let	Dosažený stupeň vzdělání v %					
		Bez vzdělání	Základní vč. neukončeného	Vyučení a střední odborné bez maturity	Úplně střední s maturitou	Vyšší odborné a nástavbové	Vysokoškolské
Hluk	3 631	0,3	27,7	43,0	20,9	2,3	5,8
okres UH	120 695	0,6	26,5	40,0	22,6	2,7	7,1
Zlínský kraj	496 595	0,4	24,8	39,0	24,1	3,2	7,7
ČR	8 571 710	0,4	23,0	38,0	24,9	1,5	8,9

Zdroj: [19]

7.4 Národnostní složení

V Hluku se v roce 2001 přihlásilo k české národnosti 80,2 % a k moravské 16,2 % obyvatel. Ze zbývajících 3,6 % obyvatel se 69 hlásilo k národnosti slovenské, 15 občanů k ukrajinské, 4 občané k ruské a u 18 lidí nebyla národnost zjištěna. Lze říct, že národnostní složení v současné době nepředstavuje závažnější problémy města Hluk. [9]

Obr. 3 Národnostní složení



8 BYDLENÍ

Podle posledního sčítání lidu, domů a bytů v roce 2001, se v Hluku nachází celkem 1 267 domů, z toho neobydlených je 164, což představuje poměrně vysoké procento (13 %) všech domů ve městě. Z 97 % převládají rodinné domy. Obyvatelé mají ve svém osobním vlastnictví 1 062 bytových jednotek (96%) a jen malou skupinu tvoří domy ve vlastnictví města či bytového družstva.

Výstavba domovního fondu byla uskutečněna z velké části po druhé světové válce, a tak se dá říct, že ve městě převládá spíše mladší výstavba. Svědčí o tom i průměrné stáří domovního fondu, které se pohybuje kolem 36 let. Ve srovnání s okolními městy Kunovicemi a Uherským Ostrohem, má město nejmladší domovní fond. Průměrné stáří domů a bytů v Kunovicích je 39,8 let, v Uherském Ostrohu dokonce 42 let.

Technická vybavenost domovního fondu je téměř shodná s celorepublikovým průměrem. Dokazuje to následující tabulka. Ve srovnání s okresem Uherské Hradiště vykazuje Hluk ve všech směrech lepší hodnoty, což je ovlivněno velkým počtem malých obcí v okrese, u kterých je předpokládána nižší úroveň vybavenosti bytů.

Tab. 6 Technické vybavení domů a bytů

	Hluk	okres UH	ČR
Plyn v bytě	87,0 %	80,5 %	64,1 %
Vodovod v bytě	98,4 %	97,6 %	98,5 %
Vlastní splachovací záchod	95,3 %	93,5 %	95,4 %
Vlastní koupelna, sprchový kout	96,4 %	96,1 %	96,0 %
Ústřední topení	78,6 %	73,2 %	73,6 %
Etážové topení	9,1 %	9,0 %	8,1 %

Zdroj: [9]

Díky snaze města rozvíjet domovní a bytový fond, dochází v Hluku k rozšiřování ploch pro bydlení v okrajových částech města i k výstavbě bytových jednotek. Ke zlepšení bytové

situace přispěla v roce 2007 přestavba nebytových prostor v bývalém Okresním komunálním podniku, kde vzniklo 6 bytových jednotek ve vlastnictví města určených pro sociálně slabší obyvatelstvo. Nyní město usiluje o získání dotace z EU na výstavbu dalších sociálních bytů v prostorách bývalé kotelny panelových domů. Hlavními lokalitami s novou zástavbou rodinných domů jsou ulice Orejská a Nad Kaštancem. Bylo zde postaveno 7 rodinných domů a další výstavba se plánuje. Podle územního plánu se ve městě další významné rozvojové lokality nenachází. Aby nebyl brzděn rozvojový potenciál města, je nutné nalézt nové plochy k bydlení a stabilizovat a především zvyšovat počet obyvatel města. V budoucnu by mohla vzniknout lokalita 50 rodinných domů ve východní části města v nynější zahrádkářské osadě, kde město vlastní pozemky. Zatím se ale jedná o pouhou představu vedení města.

9 DOPRAVA

9.1 Silniční doprava

Z hlediska dopravy má v Hluku největší význam doprava silniční. Město je napojeno na hlavní silniční tepny tvořené silnicemi I. třídy ve směru Brno a Břeclav prostřednictvím silnic [8]:

- II/495 Moravský Písek – Hluk – Uherský Brod
- II/498 Kunovice – Hluk – Slavkov

Územím města dále prochází silnice III/498 spojující Hluk s vedlejší obcí Boršice u Blatnice. Podle výsledků celostátního sčítání dopravy v roce 2005, je nejzatíženější komunikací silnice II. třídy vedoucí z Kunovic do Slavkova. Průměrná intenzita vozidel ve městě dosahovala počtu 5 121 vozidel za 24 hod.¹ Ostatní komunikace procházející městem se s výraznější zátížeností nepotýkají. Většina silnic je díky prováděné rekonstrukci trhlin a výtluků v dobrém technickém stavu. Na silniční síť dále navazují místní komunikace a doplňují tak dopravní kostru města. Některé z nich, převážně komunikace v původní zástavbě je zapotřebí opravit. [20], [21]

Co se dopravy v klidu týče, lze ji rozdělit do dvou skupin, na odstavování vozidel nebo jejich parkování. Vzhledem k převládající zástavbě rodinných domů, probíhá odstavování osobních automobilů bez větších problémů na soukromých pozemcích nebo přímo v garážích. Naopak problematická situace panuje v lokalitě bytových domů, poblíž firmy Visteon-Autopal. Řidiči nákladních vozidel odstavují své vozy podél cesty vedoucí k podniku a dochází tak k častým dopravním zácpám. Bylo by proto vhodné vybudovat pro tyto vozy parkoviště. Vedení města zatím o žádných krocích neuvažuje.

Nedostatek parkovacích míst není vyřešen ani v centru města a podél hlavní silnice, kde sídlí řada podnikatelských subjektů. Město má v plánu tyto parkovací místa rozšířit, popřípadě vybudovat nová parkoviště, vše ovšem záleží na množství finančních prostředků. [11]

¹ V roce 2000 dosahovala intenzita vozidel ve městě počtu 4 601 vozidel za 24 hod., což je o 11 % méně než v roce 2005.

9.2 Ostatní druhy dopravy

Neboť železniční síť přes město vedena není, je hromadná doprava zajišťována linkovými autobusy ČSAD Uherské Hradiště. Pro nástup a výstup cestujících slouží čtyři autobusové zastávky. V minulých letech prošly zastávky v dolní části města rekonstrukcí, což přispělo ke zlepšení úrovně přepravy cestujících. Dopravní spojení s městem Uherské Hradiště i okolními obcemi, je uskutečňováno pravidelnými linkami s poměrně dobrou frekvencí zejména v pracovních dnech. Naopak jako nedostačující se jeví přímé spoje do Uherského Brodu a intenzita autobusových linek ve dnech pracovního volna a ve svátky.

Tak jako v celé republice, tak i v Hluku je intenzivně budována síť cyklostezek. Již řadu let slouží místním obyvatelům cyklistická stezka vedoucí podél Hlavní ulice. Na ni pak navázala cyklostezka do Ostrožské Lhoty a nová cyklostezka vedoucí do Dolního Němčí. Na základě toho lze říct, že nejen město samotné, ale i jeho okolí disponuje širokou nabídkou cyklistických tras.

10 TECHNICKÁ INFRASTRUKTURA

Město je zásobováno pitnou vodou z vodovodu Ostrožská Nová Ves – Hluk – Uherský Brod. Zdrojem je úpravna vody v Ostrožské Nové Vsi, odkud je voda přepravována čerpací stanicí do vodojemu Kunovice, na který je vybudován přiváděcí řád zásobující město. Společnost Visteon-Autopal, s.r.o. a Dolňácko, a.s. mají pro provozní účely své vlastní zdroje vody. V současnosti je na veřejný vodovod napojeno téměř 100 % občanů města.

Ve městě je vybudována jednotná kanalizace z betonových a železobetonových trub, která pokrývá až na malé výjimky celé město. Kanalizace byla postupně budována od roku 1939. Před deseti lety byl nově zřízen kanalizační sběrač a postavena čistírna odpadních vod. Tento kanalizační sběrač odchytil dosavadní hlavní stoky města a byl zaústěn do ČOV. Dosavadní stoková síť byla v maximální míře využita, jen stoky nevyhovující kapacitně nebo ve špatném technickém stavu byly rekonstruovány.

K výrobě tepla se používá v převážné většině zemní plyn. V těch částech města, kde plyn nejprve zaveden nebyl, se k výrobě tepla používá elektrická energie. V poslední době, kdy dochází ke zvyšování cen plynu i elektrické energie, se v obytných domech se začínají zavádět kotle na spalování dřeva. Zatím vzácným a netradičním zdrojem tepla jsou tepelná čerpadla a sluneční kolektory.

Město je zásobováno elektrickou energií z venkovních vedení vysokého napětí 22 kV, navazujících na rozvodnu v Uherském Brodě, která je v majetku společnosti E.ON. Ve městě je k dispozici asi 25 transformačních stanic o celkovém výkonu více jak 9500 kVA. Jedná se většinou o stožárové trafostanice. Pouze v lokalitách soustředěné výstavby rodinných domů a u vícepodlažní zástavby je distribuční rozvod nízkého napětí proveden zemními kabelemi. Svým umístěním i technickým stavem podstatná část trafostanic vyhovuje. [11]

11 EKONOMICKÁ STRUKTURA A TRH PRÁCE

Hluk má díky své nadmořské výšce, úrodné půdě a příznivým klimatických podmínkám dobré předpoklady pro zemědělskou výrobu. Přes to ale zemědělství netvoří významnou část místní ekonomiky. Podle posledního SLDB bylo zjištěno, že je v primárním sektoru zaměstnáno pouze 5,2 % z veškerého aktivního obyvatelstva města. Tato situace vznikla útlumem zemědělství po roce 1989. Největší část obyvatelstva pracujícího v zemědělství je zaměstnána ve společnosti Dolňácko, a.s. zpracovávající produkty rostlinné i živočišné výroby. V primární sféře pak dále působí samostatně hospodařící zemědělci.

Z Tab. 7 jednoznačně vyplývá, že ekonomika města je nejvíce zaměřena na průmysl. Právě průmyslová výroba se v 50. až 60. letech stala významným faktorem rozvoje města. Snahy o získání průmyslu do Hluku započaly již v roce 1945. Cílem bylo postavit továrnu, která by pomohla řešit nejenom místní nezaměstnanost, ale přispěla i k rozvoji místních služeb a celého města. V roce 1951 zahájil svou výrobu závod Autopal. Patřil mezi největší závody okresu a byl monopolním dodavatelem chladičů pro traktory, auta i letadla v ČSSR. V téže době byl budován i druhý významný národní podnik Sport. Obě továrny doplňovala řada dalších závodů a z Hluku se postupem času stalo průmyslově prosperující městečko. [6]

Tab. 7 Ekonomicky aktivní obyvatelstvo podle pohlaví a odvětví ekonomické činnosti² [%]

Odvětví	Celkem	Muži	Ženy
zemědělství, lesnictví a rybolov	5,2	7,1	2,8
Průmysl	46,6	45,0	48,6
Stavebnictví	10,1	16,9	1,1
obchod, opravy motor. vozidel a spotřebního zboží	8,9	6,8	11,7
pohostinství a ubytování	3,9	3,0	5,1
doprava, pošty a telekomunikace	4,9	6,6	2,6
peněžnictví a pojišťovnictví	1,0	0,5	1,5
činnosti v oblasti nemovitostí, služby pro podniky	3,0	3,0	3,0
veřejná správa, obrana, sociální zabezpečení	3,7	4,1	3,3
školství, zdravotnictví, veterinární a soc. činnosti	6,9	2,3	13,0
ostatní veřejné a osobní služby	3,2	2,4	4,4

Zdroj: [9]

I v současnosti² zaměstnává sekundární sektor největší část obyvatel města (56,7 %). Z pohledu odvětví převažuje automobilový průmysl zastoupený již zmiňovanou firmou Visteon-Autopal, s.r.o. Důležité postavení mají i Woodline CZ, s.r.o. a NIOB FLUID, s.r.o. Významné průmyslové zaměstnavatele znázorňuje Tab. 8.

Tab. 8 Významní průmysloví zaměstnavatelé ve městě

Název	Charakteristika
Visteon-Autopal, s.r.o.	Visteon-Autopal s.r.o. je centrem světového vývoje a výroby světelné, klimatizační a chladicí techniky, forem a nástrojů pro automobilový průmysl. Dodává své výrobky hlavním výrobcům automobilů včetně firem Audi, Fiat, Škoda Auto, Ford, Jaguar, Kia, Mercedes-Benz a další. Firma v současnosti zaměstnává 586 lidí.
NIOB FLUID, s.r.o.	Společnost je specializovaný výrobce regulačních a spojovacích armatur z nerezových ocelí, určených především pro dopravu tekutin v potravinářském, chemickém a farmaceutickém průmyslu a je současně i dodavatelem podélně svařovaných trubek. Po dynamickém rozvoji společnosti v letech 1994 – 1996 došlo ke stabilizaci firmy z hlediska pracovníků a nyní ve společnosti pracuje 150 zaměstnanců.
Kovoplast, výrobní družstvo	Výrobní družstvo se zabývá lisováním kovových dílů, vstřikováním plastů, provádí montáže drobných sestav a nabízí výrobou nástrojů a forem ve vlastní nástrojárně. Zaměstnává 85 pracovníků.
Woodline CZ, s.r.o.	Jedná se o pilařskou a obchodní firmu s dřevařskými výrobky. Ve společnosti pracuje 110 zaměstnanců, jejichž hlavní náplní práce je výroba a prodej laťovkových středů pro podlaháře.

Zdroj: [22], [23], [24], [25]

² Data pocházejí z posledního SLDB z roku 2001

Stejně jako v mnoha ostatních městech v České republice, tak i v Hluku, došlo v 90. letech k rozvoji sektoru služeb. Hluk disponuje poměrně dostatečnou nabídkou maloobchodních, finančních, sociálních, ubytovacích a stravovacích, výrobních, nevýrobních a opravárenských služeb. Největší koncentrace služeb se nachází na náměstí Komenského a v jeho nejbližším okolí. Maloobchodní síť tvoří potraviny, masny, stánky s ovocem a zeleninou, pekařství, drogerie, levný textil a obuv, květinářství, tabák a další. Z finančních institucí má v Hluku své sídlo pobočka České spořitelny a Komerční banky. V budově městského úřadu sídlí Česká pošta. Ve městě působí i řada drobných živnostníků poskytující různé řemeslné služby.

Lékařskou péči poskytují dva praktičtí lékaři a jedna dětská lékařka. Své ordinace zde má rovněž dvojice zubních lékařek, jednou týdně dojíždí specialistka na cukrovku a třikrát týdně gynekolog. Obyvatelé města by měli zájem o další zdravotní specialisty (např. kožního lékaře), avšak žádný z lékařů neprojevil o činnost v Hluku zájem. V oblasti sociálních služeb působí ve městě dům s chráněným bydlením. Jedná se o budovu s kapacitou 38 bytů pro seniory. Součástí je charitní domov s 19 pokoji sloužící seniorům, jež nemohou dlouhodobě z důvodů pokročilého věku, ze zdravotních či jiných důvodů, obstarávat své potřeby a vyžadující 24 hodinovou péči. Tu jim poskytují pečovatelky a zdravotní sestry. Zaměstnankyně lidem perou prádlo, zajišťují stravu, podávají léky, provádí hygienu a poskytují masáže. [26]

Předškolní zařízení pro děti v Hluku zabezpečuje Mateřská škola v Zelnicích. Její kapacita se 127 dětmi v současné době vyhovuje. Kvůli nedostatku míst pro děti v minulých letech bylo v prostoru bývalé mateřské školy na náměstí zřízeno nové místo vzdělávání s kapacitou 15 dětí. Ve školním roce 2009/2010 je však tato třída uzavřena. Základní vzdělání pro děti představuje základní škola na náměstí s kapacitou 500 žáků. V letošním školním roce navštěvuje základní školu 395 žáků 1. až 9. tříd. Mezi školská zařízení patří i Dům dětí a mládeže Hluk, nabízející pro děti a mládež zájmové kroužky, tábory, zájezdy, vystoupení, besedy a další. V prostorách bývalé školy sídlí pobočka základní umělecké školy poskytující základní vzdělávání i vzdělávání pro pokročilé v jednotlivých uměleckých oborech. [27], [28]

Ke kulturním účelům slouží místní kino, městská knihovna a tvrz, kde se pořádá většina společenských a kulturních akcí. Nedostatkem v oblasti kultury je chybějící zázemí pro pořádání venkovních akcí.

Vzhledem ke svým rozměrům má Hluk dostatečně širokou nabídkou služeb, která až na určité výjimky uspokojuje poptávku svých občanů. I přesto by však mělo docházet nejen k rozšiřování nabídky služeb, ale především k jejímu neustálému zkvalitňování.

Tab. 9 Vývoj nezaměstnanosti [%]

	12/2005	12/2006	12/2007	12/2008	12/2009	02/2010
Hluk	5,2	5,0	4,1	5,2	9,3	9,4
okres Uherské Hradiště	7,7	6,5	5,3	5,8	9,6	10,4
Zlínský kraj	9,3	7,8	6,0	6,1	10,8	11,7
ČR	8,9	7,7	6,0	6,0	9,2	9,9

Zdroj: [29]

Tab. 9 ukazuje dlouhodobý vývoj nezaměstnanosti ve městě ve srovnání s hodnotami okresu Uherské Hradiště, Zlínského kraje a České republiky. Situace na trhu práce v Hluku byla za posledních pár let příznivá. Míra nezaměstnanosti se pohybovala pod průměrem jak okresu Uherské Hradiště, Zlínského kraje, tak pod průměrem celorepublikovým. Důvodem byl dostatek pracovních příležitostí zejména v dělnických profesích a vysoká míra flexibility obyvatel dojíždět za prací. Zlomovým se však stal rok 2009. Výrazný vzestup počtu nezaměstnaných souvisel s nástupem hospodářské krize, která postihla ekonomiku celé země. Počet nezaměstnaných osob se tak v Hluku zvýšil téměř o polovinu. Důvodem bylo hromadné propouštění v největších průmyslových podnicích působících ve městě³. V současné době dosahuje míra nezaměstnanosti 9,4 %.

³ Kvůli hospodářské krizi byl největší podnik ve městě (Visteon-Autopal) nucen propustit kolem 120 zaměstnanců.

12 CESTOVNÍ RUCH

12.1 Přírodní předpoklady

Město Hluk se nachází v blízkosti přírodně cenných horských oblastí Chřibů a Bílých Karpat a může tak sloužit jako výchozí bod k výletům do těchto lokalit. Obě tato pohoří nabízí řadu možností pro trávení letní i zimní dovolené. V letních měsících jsou vhodná pro pěší i cykloturistiku, v zimních měsících mají dobré podmínky pro běžecké i sjezdové lyžování. V Chřibech se navíc nachází i několik stavebních památek. K těm nejznámějším patří středověká zřícenina hradu Cimburk, hrad Buchlov a zámek v Buchlovicích. [30], [31]

Možnost odpočinku a sportování nabízí také chatařská oblast Babí Hora, jež leží v jižní části katastru města. Kemp je obklopen přírodou s mnoha chráněnými a ohroženými rostlinami a živočichy. Nedaleko Babí Hory je vybudována vodní nádrž Nové Díly, což ocení především milovníci rybolovu. Neboť je celý region propleten hustou sítí cyklostezek, může turisty lákat také cyklovýlet podél štěrkových jezer v Ostrožské Nové Vsi, Baťova kanálu a místních vinogradů nebo nedaleké Slovensko.

12.2 Kulturně historické předpoklady

Městečko Hluk je jedno z obcí uherskohradištského Dolňácka, která ještě i dnes žije bohatou lidovou tradicí. Udržují se tady staré zvyky, pořádají se národopisné slavnosti a příležitostně se chodí v krojích. Turisticky největším lákadlem jsou tradiční Dolňácké slavnosti písní a tanců pořádané jednou za tři roky. Dolňácké slavnosti probíhají souběžně s každoročním Slováckým festivalem dechových hudeb. V rámci slavností se konají koncerty, výstavy a vše vrcholí jízdou králů a krojovaným průvodem.

Turistům se nabízí možnost navštívit i několik kulturních památek. Přímo v centru města je gotický kostel sv. Vavřince a starobylá goticko-renesanční tvrz, která byla ve 14. století postavena jako opěrný bod proti válečným vpádům nepřátelských vojsk. Nyní slouží jako kulturní zařízení. Mimo knihovny, obřadní síň, kavárny a dvou společenských sálů se zde nachází také muzeum. V expozici mají návštěvníci možnost shlédnout archeologické doklady osídlení města, množství fotografií z dávné minulosti a dokumentaci místních krojů a lidových obyčejů. Dalšími významnými památkami, které stojí za zmínku, jsou dva chrá-

něné domky v Klebetově, jež jsou obrazem toho, jak lidé žili v dobách od 17. do poloviny 20. století. [6], [32]

12.3 Realizačně společenské předpoklady

Spokojenost návštěvníků Hluku se odvíjí nejenom od nabídky turistických atraktivit, ale je podmíněna i stravovacími a ubytovacími zařízeními, které turisté při svém pobytu využívají. Možnost ubytování je na sportovní hale v ubytovně s kapacitou 62 lůžek. Služby turistické ubytovny využívají spíše různá sportovní soustředění z celé České republiky i okolních států, než-li samotní turisté. Kapacitně tato ubytovna pro návštěvníky města postačuje, ale jako nedostačující se jeví kvalita tohoto zařízení. Dále je možné se ubytovat v nedaleko ležícím kempu Babí Hora v karavanech či stanech, v chatkách bez sociálního zařízení nebo v rodinných chatách se dvěma ložnicemi, kuchyní, sprchou a WC. [33]

O stravovací zařízení ve městě není nouze. Nachází se zde desítky restaurací, hospod, barů a kaváren, z nichž nejznámější jsou:

- zámecká kavárna
- obecní restaurace
- restaurace na sportovní hale
- pizzerie
- Grill bar

Město se vyznačuje i dobrou nabídkou sportovních zařízení. Dominantou je sportovní hala, která je vhodná pro všechny sálové sporty, k dispozici je kuželárna, posilovna, sauna a herna stolního tenisu. V těsné blízkosti se nachází fotbalový a atletický stadion. Dále je možné v Hluku navštívit nově vybudované nerezové koupaliště s plážový volejbalem nebo tenisové kurty. [32]

13 FINANCOVÁNÍ MĚSTA

Tabulka znázorňuje hospodaření města v letech 2002 – 2008 v rámci skutečných příjmů a výdajů. Hospodaření města lze v letech 2002 – 2006 hodnotit kladně, neboť je po tuto dobu vykazován přebytek. Ke změně došlo bylo v roce 2007 a 2008, kdy je patrné, že město hospodařilo se schodkem. V roce 2007 činil 12,7 milionů a v následujícím roce se prohloubil na 20,3 milionů. Vykázaná záporná salda byla zajištěna výsledkem hospodaření z minulých let a přijetím úvěru. Rozpočet pro rok 2009 byl schválený opět jako schodkový. Skutečné plnění rozpočtu v roce 2009 nebude mít město k datu odevzdání bakalářské práce zpracované, proto jsou hodnoty v tabulce uvedeny jako plánované, nikoli skutečné.

Tab. 10 Rozpočet města v letech 2002 - 2009

	2002	2003	2004	2005
Příjmy	51 161 131	69 755 167	65 231 288	72 432 465
Výdaje	48 219 253	67 138 295	60 770 949	57 334 844
Saldo	2 941 878	2 616 872	4 460 339	15 097 621

	2006	2007	2008	2009
Příjmy	70 826 236	75 328 534	56 688 322	50 375 000
Výdaje	65 123 444	88 116 264	77 070 433	58 215 000
Saldo	5 702 792	-12 787 730	-20 382 111	-7 840 000

Zdroj: Městský úřad Hluk

13.1 Rok 2008

V roce 2008 byly příjmy rozpočtu plánovány ve výši 63,2 milionů, k jejich naplnění však došlo jen z 90 %. Hlavní příčinou byly očekávané dotace na zateplení základní školy a na obnovu krajinné struktury v lokalitě Kaštanec, které však na účet města nepřišly a město je obdrželo až v roce 2009. Na druhé straně se podařilo získat řadu jiných dotací:

- Od Ministerstva vnitra (2 mil. Kč) a Krajského úřadu (0,5 mil. Kč) na nákup nového automobilu sboru dobrovolných hasičů
- Ze státního rozpočtu na výkon státní správy (2 mil. Kč)
- Od Ministerstva kultury (100 tis. Kč) a Krajského úřadu (30 tis. Kč) na konání Dolňáckých slavností
- Od Úřadu práce na vytvoření nových pracovních míst (518 tis. Kč)
- Od Ministerstva kultury (200 tis. Kč) na vybavení kanceláře správce tvrže
- Dotaci ve výši 100 tis. Kč na vybavení knihovny

Kromě získaných dotací se na příjmech rozpočtu významně podílely příjmy daňové, zvláště pak DPH (14 mil. Kč), daně z příjmů fyzických a právnických osob (19 mil. Kč) a daň z nemovitostí (2,3 mil. Kč). Na kulturu bylo původně vyhrazeno 637 tis. Kč, ale v konečné podobě vyšplhaly příjmy díky konání Dolňáckých slavností na částku 1,1 mil. Kč. Nemalé procento tvořily na příjmové straně rovněž poplatky za sběr a svoz komunálního odpadu, nájemné z bytových i nebytových prostor nebo příjmy plynoucí z místního hospodářství.

Rozpočet města počítal v roce 2008 s výdaji ve výši 86,9 mil. Kč. V konečné fázi se je podařilo snížit na 77 mil. Kč. Stalo se tak především kvůli neuskutečněnému výdaji, který měl původně činit 7,3 mil. Kč. Jednalo se o sanaci svahu v lokalitě Paligr, která byla přesunuta na rok 2009. V roce 2008 se ale městu podařilo uskutečnit řadu jiných významných investičních akcí:

- Dokončení výstavby Domu s chráněnými byty v hodnotě 22,4 mil. Kč
- Výměna oken a zateplení fasády základní školy v rámci projektu „Energeticky úsporná opatření“ v hodnotě téměř 7,5 mil. Kč
- Přístavba mateřské školy v hodnotě 4,4 mil. Kč
- Nákup automobilu pro sbor dobrovolných hasičů v hodnotě 3,6 mil. Kč
- Rekonstrukce veřejného osvětlení v hodnotě 1,1 mil. Kč

Mimo to bylo velké množství výdajů věnováno vnitřní správě (13,7 mil. Kč), místnímu hospodářství (6,6 mil. Kč), sportu (1,9 mil. Kč), provozu koupaliště a dalším.

Zastupitelstvo města schválilo rozpočet jako schodkový s tím, že rozdíl mezi příjmy a výdaji bude kryt přijetím úvěru. Podle závěrečného účtu činil schodek rozpočtu 20,3 mil. Kč.

13.2 Rok 2009

V roce 2009 se opět počítalo s výdaji (58 215 000 Kč) vyššími, než-li příjmy (50 375 000 Kč). Byl schválen schodek rozpočtu ve výši 7,8 mil., který byl být kryt bankovním úvěrem. Nejvýznamnější investiční akcí byla výstavba cyklistické stezky vedoucí do Dolního Němčí. Hluk se na ní podílel celkovou částkou 15,2 mil. Kč, z toho výdaje v roce 2009 měly činit 5,1 mil. Kč. Mimo to se počítalo s rekonstrukcí ostatních komunikací ve městě. Na obnovu silnic a chodníků bylo vyčleněno 2,2 mil. Kč. Jiné významné investice nebyly v roce 2009 v plánu. Jak už bylo zmíněno, na základě doposud nezpracovaného konečného rozpočtu není možné porovnat plán se skutečností.

13.3 Rozpočtový výhled na rok 2010

Návrh rozpočtu pro rok 2010 počítá s příjmy ve výši 53 735 000 Kč a výdaji o celkové částce 60 592 000 Kč. Rozpočet města byl stejně jako v předchozích letech schválen jako schodkový. Dotační tituly se budou pohybovat okolo 7 milionů korun. Na výkon státní správy se předpokládá příjem ve výši 4,8 mil. Kč (nutno poznamenat, že tato položka má neustále rostoucí charakter). Dále se počítá s dotacemi ze Státního zemědělského intervenčního fondu na zvýšení atraktivity města (879 tis. Kč), s dotací od Ministerstva životního prostředí na obnovu krajinné struktury v lokalitě Kaštanec (1,2 mil. Kč) a nakonec s dotací od Ministerstva vnitra ČR (700 tis. Kč).

Město v roce 2010 plánuje pokračování ve výměně veřejného osvětlení, obnovu krajinné zeleně, opravu místních komunikací, odkup zbývajících pozemků u cyklostezky vedoucí do Dolního Němčí a v rámci projektu „Po stopách historie a tradic Hluku“ rekonstrukci památkových domků, jejíž předpokládaná výše je okolo 5,3 mil. Kč.

Na základě zmiňovaných příjmů a výdajů je výsledek hospodaření pro rok 2010 plánovaný jako schodkový. Jeho výše by měla dosáhnout 6,8 mil. Kč, což je o něco méně než v roce 2009. Teď je jen otázkou, do jaké míry bude plánový rozpočet odpovídat skutečnosti.

14 SWOT ANALÝZA

Na základě údajů zjištěných v socioekonomické analýze města Hluk je vypracována SWOT analýza pro čtyři tématické oblasti důležité pro rozvoj města:

- Obyvatelstvo, bydlení a občanská vybavenost
- Dopravní a technická infrastruktura
- Cestovní ruch, rekreace a životní prostředí
- Ekonomika a trh práce

Obyvatelstvo, bydlení a občanská vybavenost

Silné stránky

- Zvyšování počtu obyvatel přirozeným přírůstkem
- Převládající mladší bytová výstavba
- Mírné zlepšení bytové situace v posledních letech
- Podpora sociálně slabšího obyvatelstva výstavbou nových bytových jednotek
- Existence zázemí pro bydlení starších občanů (Dům s chráněným bydlením a Charitní domov)
- Standardní nabídka sociální a zdravotní péče
- Dostatečná občanská vybavenost
- Vyhovující kapacita předškolního a školního zařízení
- Prostory pro mimoškolní aktivity dětí

Slabé stránky

- Nízká vzdělanostní struktura obyvatelstva
- Zvyšování počtu obyvatelstva v poproduktivním věku na úkor obyvatelstva v předproduktivním věku
- Vysoký podíl neobydlených domů
- Chybějící prostory pro pořádání venkovních kulturních akcí

Příležitosti

- Rozšíření ploch pro bydlení úpravou územního plánu
- Zpracování nabídky volných ploch k bydlení nebo k výstavbě rodinných domů
- Využití stávajících neobydlených domů
- Výstavba přírodního amfiteátru

Ohrožení

- Odchod mladých lidí z města za lepšími pracovními podmínkami
- Stárnutí populace ve městě
- Stagnace růstu obyvatel
- Růst cen nemovitostí

Dopravní a technická infrastruktura

Silné stránky

- Výhodná poloha města, blízkost Slovenských a Rakouských hranic
- Vyhovující stav silnic
- Propojená síť cyklostezek
- Bezproblémové zajištění dodávek pitné vody
- Napojení kanalizace na čističku odpadních vod
- Kompletní plynofikace města

Slabé stránky

- Periferní poloha v rámci České republiky
- Špatný stav místních komunikací
- Chybějící železniční doprava
- Nedostatek odstavných míst pro nákladní automobily
- Nedostatek parkovacích míst v centru města
- Nízká frekvence autobusových spojů do Uherského Brodu
- Nízká frekvence autobusových spojů ve dnech pracovního volna a ve svátky
- Vysoký provoz nákladních vozidel v lokalitě bytových domů

Příležitosti

- Využití finančních prostředků z Evropské unie na rekonstrukci místních komunikací, na výstavbu nových parkovacích ploch a odstavných ploch pro nákladní automobily
- Propagace cykloturistiky
- Jednání města s veřejným dopravcem o posílení autobusových spojů do Uherského Brodu a ve dnech pracovního volna a ve svátky

Ohrožení

- Zhoršení stavu komunikací ve městě
- Nedostatek finančních prostředků na dopravní infrastrukturu
- Zvyšující se počet automobilové dopravy s negativními dopady na ŽP
- Dopravní zácpy v lokalitě bytových domů a firmy Visteon-Autopal
- Návrat k vytápění domácností tuhými palivy

Cestovní ruch, rekreace a životní prostředí

Silné stránky

- Rozvinutá síť cyklostezek
- Dobré předpoklady pro strávení letní dovolené (koupaliště...)
- Významné kulturní památky
- Udržování folklórních tradic (Festival dechových hudeb, Dolňácké slavnosti s jízdou králů)
- Možnost ubytování v turistické ubytovně
- Široká nabídka stravovacích zařízení
- Dobré zázemí pro sportovní vyžití
- Přírodní lokality nacházející se v okolí města
- Fungující systém svozu komunálního odpadu
- Zpracování územního systému ekologické stability

Slabé stránky

- Špatná kvalita ubytovacího zařízení
- Znečišťování vodních toků odpadními vodami a zemědělskou výrobou
- Znečišťování ovzduší větrnou erozí

Příležitosti

- Spolupráce s mikroregionem na propagaci Hluku a jeho tradic
- Možnost čerpání finančních prostředků z Evropské unie pro rozvoj cestovního ruchu
- Modernizace sportovní haly a ubytovny
- Výsadba zeleně mezi vodními plochami a plochami zemědělskými
- Eliminovat dopady větrné eroze výsadbou stromů

Ohrožení

- Nedostatek finančních prostředků na rozvoj cestovního ruchu a rekreace
- Možnost poklesu zájmu návštěvníků o pořádání kulturních akcí
- Zhoršení kvality životního prostředí

Ekonomika a trh práce

Silné stránky

- Výhodná geografická poloha, blízkost Rakouska a Slovenska
- Dobré předpoklady pro zemědělskou výrobu
- Řada významných průmyslových firem zaměstnávající velkou část ekonomicky aktivního obyvatelstva
- Nižší míra nezaměstnanosti v porovnání s celorepublikovým průměrem

Slabé stránky

- Upadající primární sektor
- Zvyšující se nezaměstnanost v souvislosti s dopady hospodářské krize

- Hospodaření města se schodkem

Příležitosti

- Podpora začínajících podnikatelů
- Přednostné využívání místních firem pro realizaci veřejných zakázek
- Vytvoření příznivých podmínek pro přilákání nových investorů
- Spolupráce města s úřadem práce na podporu nezaměstnanosti
- Pořádání rekvalifikačních kurzů pro občany

Ohrožení

- Stoupající nezaměstnanost
- Zánik největších podnikatelských subjektů v důsledku jejich neschopnosti reagovat na hospodářskou krizi

15 MOŽNOSTI ROZVOJE MĚSTA HLUK

Vize města Hluk

Hluk bude přitažlivým a prosperujícím městem nabízející čisté životní prostředí, kvalitní síť infrastruktury, bohatou nabídku služeb, bezpečné bydlení a atraktivní místa pro rekreaci a trávení volného času. Mimo to bude Hluk městem s rozvíjející se ekonomikou a rostoucí životní úrovní, což přispěje ke spokojenosti nejen svých občanů, ale i k přilákání domácích i zahraničních návštěvníků a nových investorů.

OBLAST ROZVOJE: OBYVATELSTVO, BYDLENÍ A OBČANSKÁ VYBAVENOST

Strategický cíl:

Cílem je udržet a přilákat perspektivní skupinu obyvatel rozvíjením stávající bytové výstavby a vytvářením příznivých podmínek pro novou bytovou výstavbu. Za účelem trvalého zvyšování kvality života občanů je třeba podporovat místní kulturu a možnosti pro volnočasové aktivity obyvatelstva, zvýšit nabídku zdravotních služeb a pomoci sociálně znevýhodněným osobám začlenit se do společnosti.

Priorita I: Vytvořit podmínky pro novou bytovou výstavbu

Opatření:

- Rozvoj výstavby dalších rodinných domů v ulici Orejská a nad Kaštancem
- Vytvořit seznam neobydlených domů za účelem jejich využití
- Provést změny v územním plánu a vytvořit tak nové příležitosti k bydlení
- Vybudovat inženýrské sítě v nově vytipovaných lokalitách pro bydlení

Priorita II: Rozvoj kultury a volnočasových aktivit

Opatření:

- Provést revitalizaci některých dětských hřišť a dbát na jejich údržbu

- Finančně podporovat zájmové spolky, sportovní oddíly a folklorní soubory a působící ve městě
- Rozvíjet a udržovat lidové tradice a zvyky

Priorita III: Rozvoj zdravotních a sociálních služeb a podpora sociálně znevýhodněných obyvatel

Opatření:

- Podpořit rozšíření odborné lékařské péče zajištěním vhodných prostor
- Zpestřit pobyt seniorů v domě s chráněným bydlením organizací řady společenských a kulturních akcí
- Vytvořit bezbariérové přístupy do veřejných budov pro handicapované občany
- Zaměstnávat znevýhodněné osoby formou spolupráce se zaměstnavateli působící ve městě

OBLAST ROZVOJE: DOPRAVNÍ INFRASTRUKTURA

Strategický cíl:

Cílem je budovat a rozvíjet dopravní infrastrukturu tak, aby vyhovovala rostoucím potřebám účastníků silničního provozu, a aby byla zvýšena atraktivita hromadné autobusové dopravy u jejích cestujících.

Priorita I: Zkvalitnění a rozvoj městských komunikací

Opatření:

- Zajistit rekonstrukci a údržbu místních komunikací prostřednictvím Správy a údržby silnic ve Zlíně
- Navýšit počet parkovacích míst v centru města zbouráním staré budovy základní školy a následně vybudováním nového parkoviště
- Zavést infrastrukturu do míst nové zástavby rodinných a bytových domů
- Vybudovat odstavnou plochu pro nákladní vozidla u firmy Visteon-Autopal a docílit tak plynulého provozu v ulici Závodní

Priorita II: Zkvalitnění veřejné dopravy

Opatření:

- Dokončit rekonstrukci autobusových zastávek a vytvářet tak podmínky pro atraktivní hromadnou dopravu
- Spolupracovat s veřejným dopravcem na vytvoření nových autobusových spojů do Uherského Brodu a vypracovat projekt na pořízení bezbariérových autobusů

OBLAST ROZVOJE: CESTOVNÍ RUCH, REKREACE A ŽIVOTNÍ PROSTŘEDÍ**Strategický cíl:**

Cílem je zkvalitnit a rozšířit základní a doplňkovou infrastrukturu cestovního ruchu splňující požadavky návštěvníků města. Je třeba se zaměřit především na obnovu a modernizaci ubytovacího zařízení, na vytvoření kompletní nabídky rekreačních a sportovních aktivit a rozšířit marketingové aktivity za účelem zvýšení povědomí o Hluku a jeho tradicích. Cílem je rovněž vytvořit „čisté“ město rozvíjející se v souladu s principy udržitelného rozvoje, zabránit v co největší míře negativním dopadům na životní prostředí, pečovat o městskou zeleň a zajistit tak zdravé prostředí pro obyvatelstvo a návštěvníky.

Priorita I: Zlepšit propagaci cestovního ruchu

Opatření:

- Zkvalitnit webové stránky města Hluk rozšířením poskytovaných informací
- Zajistit povědomí o tradičních Dolňáckých slavnostech s jízdou králů prostřednictvím médií (televize, rozhlas)
- Na základě spolupráce s mikroregionem Ostrožsko vytvořit koncepci rozvoje cestovního ruchu
- Vybudovat informační značky upozorňující na významnou kulturní památku, lokalitu či turistickou trasu

Priorita II: Zvýšit kvalitu poskytovaných služeb v oblasti CR a rekreace a dobudovat turistickou infrastrukturu

Opatření:

- Provést rekonstrukci sportovní haly a turistické ubytovny
- Rozšířit koupaliště o plavecký bazén
- Vytvořit odpočívadla podél cyklostezky vedoucí do Dolního Němčí
- Vytvořit zázemí pro konání venkovních společenských a kulturních akcí výstavbou přírodního amfiteátru
- Zvýšení atraktivnosti a kvality ubytovacích zařízení v kempu Babí hora
- Vytvořit naučné stezky na základě již existujících turistických tras v okolí města
- Zajistit dostatek finančních prostředků na budování kvalitní infrastruktury a rozvoj cestovního ruchu

Priorita III: Zvyšování kvality a ochrany životního prostředí

Opatření:

- Nadále pokračovat v recyklaci odpadů
- Zabránit znečišťování vodního toku zemědělskou výrobou vybudováním širokých pásů zeleně mezi vodní plochou a plochami zemědělskými
- Zabránit větrné erozi výsadbou stromů na vhodných místech
- Provést výsadbu veřejné zeleně v lokalitě Paligr, postupně rozšiřovat ostatní plochy veřejné zeleně a přispět tím k estetické kvalitě venkovského prostoru
- Podporovat ekologické vytápění

OBLAST ROZVOJE: EKONOMIKA A TRH PRÁCE**Strategický cíl:**

Cílem je snižovat rostoucí nezaměstnanost ve městě a vytvářet příznivé podmínky pro rozvoj podnikatelského prostředí především investicemi do nových podnikatelských zón, zintenzivněním spolupráce mezi veřejným sektorem a podnikateli a mimo to i přilákáním nových investorů prostřednictvím dostatečné nabídky technické a dopravní infrastruktury a ploch k podnikání.

Priorita I: Řešení nezaměstnanosti ve městě

Opatření:

- Využít dotace od úřadu práce na vytvoření nových pracovních míst
- Spolupracovat s úřadem práce při odborných poradenstvích v souvislosti s hledáním nové práce
- Zaměstnávat občany při příležitostných akcích
- Ve spolupráci s úřadem práce vytvořit projekt zaměřený na rekvalifikaci obyvatelstva

Priorita II: Podpora a rozvoj podnikání

Opatření:

- Vypracovat dokument nevyužívaných ploch k podnikání
- Poskytovat dostatek informací případným zájemcům o podnikání ve městě
- Vytvořit nové plochy k podnikání provedením změn v územním plánu
- Zvýšit spolupráci veřejného sektoru s místními podnikatelskými subjekty v oblasti rozvojových záměrů
- Informovat místní podnikatele o možnostech využití finančních prostředků z EU
- Vytvořit marketingovou strategii pro rozvoj podnikání

16 KATALOG PROJEKTŮ

PROJEKT Č. 1

Název projektu:

Rekonstrukce místní komunikace a výstavba parkovacích míst

Předkladatel projektu:

Město Hluk

Umístění projektu:

- Město Hluk
- Okres Uherské Hradiště
- Kraj Zlínský
- NUTS II Střední Morava

Cíl projektu:

Cílem projektu je rekonstrukce stávajících parkovišť v centru města, výstavba nových parkovacích stání a úprava městské komunikace. Vybudováním parkovacích míst ve městě bude vyřešen problém s nedostatkem těchto ploch. Mimo to dojde k obnově zeleně a ploch k nim přiléhajících, což jednoznačně přispěje ke zlepšení estetického vzhledu městského centra.

Cílová skupina:

Účastníci silničního provozu, návštěvníci města a obyvatelé města

Popis projektu:

Dlouhodobým problémem nejen Hluku, ale i každého jiného města, je zvyšující se intenzita automobilové dopravy. Z toho vyplývá, že neustále roste počet automobilů na osobu, avšak neúměrně k počtu parkovacích míst. Ty jsou v centru města a jeho přilehlých částí značným nedostatkem. Tento projekt by měl dosavadní situaci vyřešit a nepříznivé vlivy provozu na komunikacích odstranit v maximální možné míře. V rámci navrženého projektu bude nejprve provedena rekonstrukce stávajícího parkoviště u budovy městského úřadu. Úpravou vznikne 18 parkovacích míst. Neudržovaná zeleň před budovou městského úřadu bude vykácena a nahrazena novou a bude zde postavena dřevěná pergola. Nová parkovací stání vzniknou také za kostelem. Vybudováním tohoto parkoviště se docílí dalších 14 míst. Tato místa budou využívána jen pro návštěvníky kostela. Největší parkoviště vznikne v objektu staré školy, která je v současné době využívána pro výuku umělecké školy. Třídy umělecké školy budou přesunuty do budovy bývalého OKP a starý objekt základní školy bude zbourán. Na místě vznikne parkoviště s kapacitou 26 míst k parkování, z toho 4 parkovací místa budou vyhrazena pro osoby tělesně postižené. Podél parkoviště bude vysázen pás zeleně s dřevinami. Úpravou projde rovněž místní komunikace vedoucí k tvrzi. Komunikace bude pokryta asfaltem a vzniknou další parkovací místa podélná. Doprava bude řízena jednosměrně.

Předpokládané náklady projektu:

19 000 000 Kč

Zdroje financování:

90 % (17 100 000 Kč) – dotace ze strukturálních fondů v rámci ROP Střední Morava

10 % (1 900 000 Kč) – vlastní zdroje města Hluk

Termín realizace projektu:

06/2010 – 03/2012

PROJEKT Č. 2

Název projektu:

Rekonstrukce sportovní haly

Předkladatel projektu:

Město Hluk

Umístění projektu:

- Město Hluk
- Okres Uherské Hradiště
- Kraj Zlínský
- NUTS II Střední Morava

Cíl projektu:

Cílem projektu je snížit velké tepelné ztráty objektu, zkvalitnit nabídku ubytovacího zařízení a vytvořit moderní víceúčelovou halu, která by poskytovala sportovní i kulturní záze-
mí nejen pro místní obyvatele, ale i širokou veřejnost. Snahou všech úprav bude dosažení
značných úspor energií v řádu milionů korun ročně a maximální využitelnost haly ke spor-
tovním i jiným účelům.

Cílová skupina:

Obyvatelé a návštěvníci města

Popis projektu:

Sportovní hala, která byla postavena v 80. letech minulého století, potřebuje neodkladnou
rekonstrukci a modernizaci, neboť materiály použité na její výstavbu, již v současnosti ne-
odpovídají energetickým požadavkům. Ke všemu je vybavení haly i ubytovny značně za-

staralé, šatny a toalety jsou nevyhovující. Počítá se proto s kompletní výměnou všech stávajících, mnohdy i železných oken za nová plastová, výměnou dveří, zateplením střechy a budovy, tak aby odpovídala nejen současným požadavkům na úsporu vytápění, ale i moderním trendům. Barevně bude budova řešena v kombinaci žluté a světle zelené. Rekonstrukce se bude týkat také již zmiňovaných šaten, sociálního zařízení, dále elektroinstalace a topné soustavy a bude nastaveno nové regulační zařízení. Zvýší se pohodlí lidí s handicapem, neboť zcela nově přibude ve spodní části haly bezbariérový přístup. Ke zvýšení komfortu návštěvníků a sportovních soustředěních bude provedena kompletní rekonstrukce ubytovacího zařízení. Každý pokoj bude vybaven vlastním sociálním zařízením, televizí, lednicí a připojením k internetu. Dojde k výměně veškerého starého nábytku za nový. Součástí projektu je rovněž zvelebení okolního prostranství haly, před budovou bude vykácena volně rostoucí zeleň a vysázena nová.

Předpokládané náklady projektu:

30 000 000 Kč

Zdroje financování:

90 % (27 000 000 Kč) – dotace ze strukturálních fondů v rámci ROP Střední Morava

10 % (3 000 000 Kč) – vlastní zdroje města Hluk

Realizace projektu:

02/2011 – 11/2011

ZÁVĚR

Na základě zpracované socioekonomické analýzy a následně SWOT analýzy vyplynulo, že má město řadu problémů, které mu brání v jeho rozvoji, ale na druhou stranu také řadu skrytých rozvojových potenciálů. Aby město prosperovalo a stalo se atraktivním pro své občany, je třeba zaměřit se na klíčové oblasti rozvoje, kterými jsou bydlení, cestovní ruch, dopravní infrastruktura a ekonomika.

Určitou hrozbou v oblasti ekonomiky a trhu práce by se mohla stát neustále rostoucí nezaměstnanost, i přesto, že se Hluk pohybuje pod celorepublikovým průměrem. Zvýšení nezaměstnanosti bylo zaznamenáno v průběhu roku 2009 v souvislosti s hospodářskou krizí. Ta nejvíce zasáhla sekundární sektor. A právě v průmyslu je zaměstnána větší část ekonomicky aktivního obyvatelstva. Město by proto mělo podniknout řadu kroků ke zmírnění nezaměstnanosti, mezi které patří mimo jiné i pomoc dlouhodobě nezaměstnaným občanům v podobě rekvalifikace.

S nezaměstnaností souvisí také odliv obyvatel z města. Je zapotřebí zaměřit se na rozšiřování bytové výstavby, protože nové plochy k bydlení jsou jedním z možných nástrojů k tomu, jak si ve městě udržet své obyvatelstvo. Je pravděpodobné, že díky rozrůstání bytové výstavby by docházelo ke zvyšování perspektivní skupiny obyvatelstva, tedy hlavně mladých rodin s dětmi a mohl by se částečně eliminovat nežádoucí trend, stárnutí populace.

Z hlediska cestovního ruchu a rekreace, je město vhodným místem pro odpočinek. Nabízí dobré zázemí pro sport i rekreaci. Ke spokojenosti turistů je zapotřebí i kvalitní ubytovací zařízení, které v Hluku ovšem chybí. Proto byla v rámci katalogu projektů navržena kompletní rekonstrukce a modernizace sportovní haly i s místní ubytovnou. Významný potenciál v oblasti ČR spatřuji také v tradicích a zvycích, které se v Hluku udržují. Patří mezi ně folklór, šití krojů a hlavně Dolňácké Slavnosti s jízdou králů, které každoročně navštíví řada návštěvníků.

Druhým navrženým projektem byla výstavba nových parkovacích míst v centru města a rekonstrukce některých místních komunikací. Je všeobecně známo, že nejen v Hluku, ale i v ostatních městech roste počet automobilů neúměrně počtu parkovacích míst, a proto by město mělo tento problém řešit a zajistit svým obyvatelům a ostatním účastníkům silničního provozu kvalitní infrastrukturu.

Podle mého názoru má Hluk šanci stát se prosperujícím a přitažlivým městem, tak jako bylo stanoveno ve vizi, záleží ovšem na přístupu vedení města k řešení problémů, jejich schopnosti efektivně nakládat s finančními prostředky a využít rozvojový potenciál.

SEZNAM POUŽITÉ LITERATURY

Monografické publikace:

- [1] KÁŇA, P. *Základy veřejné správy*. Ostrava: Montanex, 2004. 302 s. ISBN 80-7225-139-2.
- [2] PROVAZNÍKOVÁ, Romana. *Financování měst, obcí a regionů: teorie a praxe*. Praha: Grada Publishing, 2009. 304 s. ISBN 978-80-247-2789-9.
- [3] Kolektiv autorů. *Úvod do regionálních věd a veřejné správy*. Plzeň: Aleš Čeněk, 2008. 455 s. ISBN 978-80-7380-086-4.
- [4] EKO Gymnázium Poděbrady. *Řízení obcí I*. Praha: Professional Publishing, 2008. 263 s. ISBN 978-80-86946-76-4.
- [5] MATES, P., WOKOUN, R. a kol. *Malá encyklopedie regionalistiky a veřejné správy*. Praha: PROSPEKTRUM, 2001. 200 s. ISBN 80-7175-100-6.
- [6] JANČÁŘ, J. *Hluk nejmladší město Slovácka*. Hluk: Městský národní výbor, 1970. 192 s.

Disertační práce:

- [7] VOZÁB, J. *Strategické plánování rozvoje měst v České republice*. Praha: Karlova univerzita. Přírodovědecká fakulta. 1999. 152 s. Vedoucí disertační práce prof. Martin Hampl, Dr.Sc.

Externí dokumenty:

- [8] *Územní plán města Hluk*. Zlín: Urbanistický ateliér, 1996. 64 s.
- [9] *Sčítání lidu, domů a bytů 2001: okres Uherské Hradiště*. Zlín: Český statistický úřad, Krajská reprezentace, 2003. 182 s. ISBN 80-250-0181-4.
- [10] *Sčítání lidu, domů a bytů 2001: okres Zlín*. Zlín: Český statistický úřad, Krajská reprezentace, 2003. 196 s. ISBN 80-250-0183-0.
- [11] *Strategický plán rozvoje města Hluk: Analytický profil města*. Hluk: MORAVIACONSULT, 2008. 56 s.

Elektronické publikace:

- [12] HOLEČEK, J. *Obec a její rozvoj v širších souvislostech* [online]. Brno : GaREP Publishing, 2009 [cit. 2010-03-25]. Dostupné z WWW: <<http://www.garep.cz/publikace/obec-a-jeji-rozvoj-v-sirsich-souvislostech.pdf>>. ISBN 978-80-904308-2-2.
- [13] GALVASOVÁ, I. a kol. *Spolupráce obcí jako faktor rozvoje* [online]. Brno : Georgetown, 2007 [cit. 2010-03-04]. Dostupné z WWW: <<http://www.garep.cz/publikace/spoluprace-obci-jako-faktor-rozvoje.pdf>>. ISBN 80-251-20-9.

Internetové zdroje:

- [14] Mikroregion Ostrožsko [online]. [cit. 2009-11-22]. Dostupný z WWW: <<http://www.ostrozsko.cz/pruvodce/14162/>>.
- [15] Leader [online]. [cit. 2009-11-22]. Dostupný z WWW: <http://leader.isu.cz/regiony_detail.aspx?kodsdr=587>.
- [16] Chráněná území Zlínského kraje [online]. [cit. 2009-12-03]. Dostupný z WWW: <<http://nature.hyperlink.cz/>>.
- [17] Český statistický úřad [online]. [cit. 2009-12-09]. Dostupný z WWW: <http://vdb.czso.cz/vdbvo/tabparam.jsp?vo=tabulka&cislotab=DEM_HLOB&voa=tabulka&go_zobraz=1&aktualizuj=Aktualizovat&pro_4787394=592170>.
- [18] Český statistický úřad [online]. [cit. 2009-12-10]. Dostupný z WWW: <<http://czso.cz/csu/2009edicniplan.nsf/p/4018-09>>.
- [19] Český statistický úřad [online]. [cit. 2009-16-10]. Dostupný z WWW: <http://www.czso.cz/csu/redakce.nsf/i/cr_od_roku_1989>.
- [20] Celostátní sčítání dopravy v roce 2000 [online]. [cit. 2010-04-27]. Dostupné z WWW: <http://www.rsd.cz/doprava/scitani_2000/html/tab_zl.htm#>.
- [21] Celostátní sčítání dopravy v roce 2005 [online]. [cit. 2010-04-27]. Dostupné z WWW: <http://www.scitani2005.rsd.cz/html/tab_zl.htm>.

- [22] Visteon [online]. [cit. 2010-01-19]. Dostupný z WWW: <http://www.visteon.erecruit.cz/?tb=visteon_autopal&sub=2>.
- [23] NIOB FLUID [online]. [cit. 2010-01-19]. Dostupný z WWW: <<http://www.niobfluid.cz/>>.
- [24] AXIS4 [online]. [cit. 2010-01-19]. Dostupný z WWW: <<http://www.kovoplastvd.axis4.info/?fKategorie=8300&jazyk=cs>>.
- [25] Woodline Cz [online]. [cit. 2010-01-19]. Dostupný z WWW: <<http://www.woodline-cz.cz/cz/index.php>>.
- [26] Oblastní charita Uherské Hradiště [cit. 2010-01-28]. Dostupný z WWW: <<http://uhradiste.charita.cz/hlavni-strana/charitni-domov-hluk-a-odlehcovaci-sluzba>>.
- [27] Město Hluk [online]. [cit. 2010-02-04]. Dostupný z WWW: <<http://www.mestohluk.cz/doc/945/>>.
- [28] Dům dětí a mládeže v Hluku [online]. [cit. 2010-03-25]. Dostupný z WWW: <<http://www.ddmhluk.cz/>>.
- [29] Integrovaný portál MPSV [online]. [cit. 2010-02-06]. Dostupný z WWW: <<http://portal.mpsv.cz/sz/stat/nz/uzem>>.
- [30] Slovácko [online]. [cit. 2010-03-10]. Dostupný z WWW: <<http://www.slovacko.cz/lokalita/6474/>>.
- [31] Slovácko [online]. [cit. 2010-03-10]. Dostupný z WWW: <<http://www.slovacko.cz/lokalita/6478/>>.
- [32] Slovácko [online]. [cit. 2010-03-15]. Dostupný z WWW: <<http://www.slovacko.cz/lokalita/400/>>.
- [33] Slovácko [online]. [cit. 2010-03-19]. Dostupný z WWW: <<http://www.slovacko.cz/ubytovani/1153/>>.

SEZNAM POUŽITÝCH SYMBOLŮ A ZKRATEK

ČOV	Čistička odpadních vod
ČR	Česká republika
ČSAD	Československá automobilová doprava
ČSSR	Československá socialistická republika
EU	Evropská unie
MAS	Místní akční skupina
OKP	Okresní komunální podnik
SLDB	Sčítání lidu, domů a bytů
UH	Uherské Hradiště
ÚSEC	Územní systém ekologické stability
ROP	Regionální operační program
ŽP	Životní prostředí

SEZNAM OBRÁZKŮ

<i>Obr. 1</i> Obecná posloupnost strategické části	15
<i>Obr. 2</i> Poloha města Hluk	22
<i>Obr. 3</i> Národnostní složení	29

SEZNAM TABULEK

<i>Tab. 1 Významné přírodní lokality</i>	<i>25</i>
<i>Tab. 2 Vývoj počtu obyvatel v letech 1592 - 2008</i>	<i>26</i>
<i>Tab. 3 Přirozený a migrační pohyb obyvatelstva</i>	<i>27</i>
<i>Tab. 4 Věková struktura obyvatelstva</i>	<i>28</i>
<i>Tab. 5 Obyvatelstvo podle stupně vzdělání</i>	<i>29</i>
<i>Tab. 6 Technické vybavení domů a bytů</i>	<i>30</i>
<i>Tab. 7 Ekonomicky aktivní obyvatelstvo podle pohlaví a odvětví ekonomické činnosti [%]</i>	<i>35</i>
<i>Tab. 8 Významní průmysloví zaměstnavatelé ve městě</i>	<i>36</i>
<i>Tab. 9 Vývoj nezaměstnanosti [%]</i>	<i>38</i>
<i>Tab. 10 Rozpočet města v letech 2002 - 2009</i>	<i>41</i>