

Přeshraniční spolupráce východní Moravy a západního Slovenska

Markéta Mlčochová

Bakalářská práce
2006



Univerzita Tomáše Bati ve Zlíně
Fakulta managementu a ekonomiky

Univerzita Tomáše Bati ve Zlíně
Fakulta managementu a ekonomiky
Ústav veřejné správy a regionálního rozvoje
akademický rok: 2005/2006

ZADÁNÍ BAKALÁŘSKÉ PRÁCE

(PROJEKTU, UMĚLECKÉHO DÍLA, UMĚLECKÉHO VÝKONU)

Jméno a příjmení: **Markéta MLČOCHOVÁ**
Studijní program: **B 6202 Hospodářská politika a správa**
Studijní obor: **Veřejná správa a regionální rozvoj**

Téma práce: **Přeshraniční spolupráce východní Moravy
a západního Slovenska**

Zásady pro vypracování:

1. Provedte průzkum dostupných pramenů a zpracujte teoretické poznatky týkající se všech forem přeshraniční spolupráce východní Moravy a západního Slovenska.
2. Zhodnoťte vývoj a současnou úroveň přeshraniční spolupráce mezi danými regiony.
3. Zhodnoťte přínosy a navrhněte nové možnosti v oblasti přeshraniční spolupráce.

Rozsah práce: **cca 40 stran**

Rozsah příloh:

Forma zpracování bakalářské práce: **tištěná**

Seznam odborné literatury:

1. **Koncepce zahraniční politiky České republiky na léta 2003–2006 (schváleno vládou ČR 3.3.2003).**
2. **Smlouva mezi Trenčianským samosprávným krajem a Zlínským krajem o vzájemné spolupráci (podepsána 27.7.2003).**
3. **Praktický průvodce pro přeshraniční spolupráci (vydala Evropská komise v r. 2000).**
4. **Iniciativa Společenství INTERREG IIIA (brožura, vydalo MMR v září 2004).**
5. **Podklady Regionální rozvojové agentury Východní Moravy.**
6. **Elektronické zdroje – www stránky regionů východní Moravy a západního Slovenska.**

Vedoucí bakalářské práce: **doc. RNDr. René Wokoun, CSc.**
Ústav veřejné správy a regionálního rozvoje

Datum zadání bakalářské práce: **21. října 2005**

Termín odevzdání bakalářské práce: **6. ledna 2006**

Ve Zlíně dne 17. října 2005


doc. PhDr. Vnislav Nováček, CSc.
děkan




doc. RNDr. René Wokoun, CSc.
ředitel ústavu

ABSTRAKT

Tématem práce je přeshraniční spolupráce východní Moravy a západního Slovenska. Cílem je zmapovat situaci v této oblasti, zhodnotit současný stav a navrhnout zlepšení. Teoretická část podává informace o jednotlivých regionech zkoumaného území a o Iniciativě Společenství INTERREG IIIA. V analytické části jsou uvedeny konkrétní formy spolupráce u jednotlivých regionů a hodnocení této spolupráce. Poslední kapitola se zabývá novými možnostmi přeshraniční spolupráce.

Klíčová slova: přeshraniční spolupráce, euroregion, samosprávný kraj, dohoda o vzájemné spolupráci, projekt

ABSTRACT

The theme of this work is the cross-border cooperation between the Eastern Moravia and Western Slovakia micro-regions. The aim is to describe the situation in this area, assess the present situation and suggest some improvements. The analytical part gives information about regions of the investigated area and about INTERREG IIIA programme supported by the European Union. In the practical part the concrete forms of this cooperation are mentioned. The last chapter is about new possibilities in cross-border cooperation.

Keywords: cross-border cooperation, euroregion, self-governing region, mutual cooperation agreement, project

Děkuji vedoucímu své bakalářské práce, panu doc. RNDr. René Wokounovi, CSc., za odborné vedení a cenné rady.

„Národy jsou si mnohem bližší než jejich vlády.“

František Vymazal

Prohlašuji, že jsem bakalářskou práci zpracovala samostatně a použitou literaturu jsem citovala.

Ve Zlíně dne 27. prosince 2005

.....

podpis

OBSAH

ÚVOD.....	8
I.TEORETICKÁ ČÁST.....	9
1OBECNÉ OTÁZKY PŘESHraniČNÍ SPOLUPRÁCE A VYMEZENÍ	
 ZÁKLADNÍCH POJMŮ.....	10
1.1 POHRANIČÍ.....	10
1.2 PŘESHraniČNÍ SPOLUPRÁCE A PLÁNOVÁNÍ.....	10
1.3 PRINCIPY PŘESHraniČNÍ SPOLUPRÁCE.....	11
1.4 MOŽNOSTI PŘESHraniČNÍ SPOLUPRÁCE.....	11
1.5 FORMY PŘESHraniČNÍ SPOLUPRÁCE.....	11
1.6 PŘESHraniČNÍ STRUKTURY.....	12
1.7 ÚZEMNÍ TYPY V ČESKÉM POHRANIČÍ.....	12
1.8 CHARAKTER ČESKO-SLOVENSKÉ HRANICE.....	12
2IS INTERREG IIIA.....	14
2.1 VÝZNAM IS INTERREG IIIA.....	14
2.2 REALIZACE IS INTERREG IIIA V ČR.....	14
2.3 ČESKO-SLOVENSKÝ PROGRAM.....	15
2.3.1 Institucionální zabezpečení.....	15
2.3.2 Základní programové dokumenty a legislativa.....	16
2.3.3 Návaznost na předvstupní programy EU.....	16
2.3.4 Územní vymezení.....	17
2.3.5 Podporované priority a opatření.....	18
2.3.6 Finanční rámec programu.....	20
2.3.7 Výběr projektů.....	21
3REGIONY VÝCHODNÍ MORAVY A ZÁPADNÍHO SLOVENSKA.....	22
3.1 MORAVSKOSLEZSKÝ KRAJ.....	22
3.2 ZLÍNSKÝ KRAJ.....	22
3.3 JIHMORAVSKÝ KRAJ.....	23
3.4 ŽILINSKÝ SAMOSPRÁVNÝ KRAJ.....	23
3.5 TRENČÍNSKÝ SAMOSPRÁVNÝ KRAJ.....	24
3.6 TRNAVSKÝ SAMOSPRÁVNÝ KRAJ.....	24
3.7 SROVNÁNÍ VYBRANÝCH UKAZATELŮ JEDNOTLIVÝCH KRAJŮ K 30. 6. 2005.....	25
II.ANALYTICKÁ ČÁST.....	26
4ČESKÁ REPUBLIKA A SLOVENSKO – ZÁKLADNÍ ÚDAJE.....	27
5FORMY PŘESHraniČNÍ SPOLUPRÁCE V JEDNOTLIVÝCH REGIONECH....	28
5.1 MORAVSKOSLEZSKÝ KRAJ.....	28
5.1.1 Euroregion Beskydy.....	28
5.1.2 Dohoda o spolupráci mezi Moravskoslezským krajem a Žilinským samosprávným krajem	29
5.2 ZLÍNSKÝ KRAJ.....	30
5.2.1 Euroregion Bílé-Biele Karpaty.....	30

5.2.2Dohoda o spolupráci mezi Zlínským krajem a Žilinským samosprávným krajem...	
31	
5.2.3Dohoda o spolupráci mezi Zlínským krajem a Trenčínským samosprávným krajem.....	31
5.2.4Den příhraniční spolupráce Zlínského kraje, Trenčínského samosprávného kraje a Žilinského samosprávného kraje.....	32
5.3JIHOMORAVSKÝ KRAJ.....	33
5.3.1Euroregion Pomoraví.....	33
5.3.2Spolupráce Jihomoravského kraje s Trenčínským samosprávným krajem.....	35
5.3.3Spolupráce Jihomoravského kraje s Trnavským samosprávným krajem.....	35
5.3.4Spolupráce mezi OHK Hodonín a SOPK Trnava	35
5.3.5Spolupráce obcí Jihomoravského kraje a Trnavského samosprávného kraje do roku 2002.....	37
5.3.6Spolupráce škol Jihomoravského kraje a Trnavského samosprávného kraje do r.2002.....	38
5.3.7Spolupráce Jihomoravského kraje a Trnavského samosprávného kraje prostřednictvím firem do r. 2002.....	39
5.4SROVNÁNÍ – EUROREGIONY	40
5.5SROVNÁNÍ – PŘESHraniční spolupráce samosprávných krajů na základě smlouvy.....	40
6PROJEKTY PŘESHraniční spolupráce a jejich financování.....	41
6.1PROJEKTY PŘEDVstupního programu CBC PHARE.....	41
6.2PROJEKTY IS INTERREG IIIA.....	41
6.2.1Výsledky zasedání Monitorovacího výboru v r.2004.....	41
6.2.2Výsledky zasedání Řídícího výboru v r.2005.....	41
6.2.3Alokované finanční prostředky.....	42
6.2.4Představení vybraných úspěšných projektů.....	42
6.2.5Projekty fondu mikroprojektů.....	43
7SWOT ANALÝZA ČESKO-SLOVENSKÉHO ÚSEKU PŘESHraniční spolupráce.....	44
8NÁVRHY A DOPORUČENÍ	45
8.1PROGNOZA VÝVOJE PŘESHraniční spolupráce.....	45
8.1.1Nadnárodní pohled.....	45
8.1.2Národní pohled.....	45
8.1.3Regionální pohled.....	46
8.2NOVÉ MOŽNOSTI PŘESHraniční spolupráce.....	46
8.2.1Plánování rozvoje území.....	46
8.2.2Ekonomický rozvoj.....	47
8.2.3Doprava a infrastruktura.....	47
8.2.4Turistika.....	48

8.2.5Životní prostředí.....	48
8.2.6Školství, vzdělávání a rozvoj trhu práce.....	49
8.2.7Zdravotnictví a sociální služby.....	49
8.2.8Kultura a média.....	50
ZÁVĚR.....	51
RESUMÉ.....	52
SEZNAM POUŽITÉ LITERATURY.....	53
SEZNAM OBRÁZKŮ.....	59
SEZNAM TABULEK.....	60
SEZNAM PŘÍLOH.....	61

ÚVOD

Ve své bakalářské práci se zabývám tématem přeshraniční spolupráce východní Moravy a západního Slovenska. Hlavním cílem mé práce je zmapovat situaci v oblasti přeshraniční spolupráce východní Moravy a západního Slovenska a návrh zlepšení.

Za východní Moravu považuji oblast, která zahrnuje příhraniční regiony, tedy kraj Moravskoslezský, Zlínský a Jihomoravský. Západní Slovensko je tedy ve stejném smyslu oblast zahrnující kraj Žilinský, Trenčinský a Trnavský. Ač je též kraj Bratislavský v blízkosti česko-slovenských hranic, tímto regionem se v práci nezabývám. Důvodem je, že přímo nehraničí s Českou republikou a není zahrnut ani v dotační oblasti česko-slovenského programu Iniciativy Společenství INTERREG IIIA. Přesto i Bratislavský kraj je důležitým přeshraničním partnerem, a to především pro kraj Jihomoravský.

Význam přeshraniční spolupráce je v současném evropském měřítku podstatným tématem. Dokládá to i již zmíněná iniciativa EU – INTERREG IIIA. Významnou událostí v tomto směru byl vstup ČR a SR do EU. Již v předstupu období měly kandidátské země možnost uplatnit právo na pomoc z fondů EU na spolufinancování projektů.

Z pohledu ČR a SR je přeshraniční spolupráce mezi těmito státy nezbytnou součástí historického vývoje a v mnohých případech se pokračuje v započatých strukturách spolupráce. Blízkost obou národů je následkem společné minulosti, navíc nevyvstává problém s dorozuměním, u jiných sousedních států České republiky je v tomto smyslu komunikace složitější.

Příhraniční oblasti na východě ČR jsou nejvíce vzdáleny od centra, nemají potřebnou infrastrukturu, především trpí špatným napojením na hlavní dopravní koridory v rámci republiky i střední Evropy. Přeshraniční spolupráce má velký vliv na rozvoj tohoto území a na překonání regionálních nesrovnalostí.

Podklady k této práci jsem získávala především z dostupných internetových zdrojů, z informačních brožur, korespondencí s úřady a dalšími institucemi. Důležité bylo získat aktuální, ověřené informace. Práci jsem zpracovávala kritickou analýzou pramenů, situační analýzou, pomocí metody komparativní, logické, historické.

I. TEORETICKÁ ČÁST

1 OBECNÉ OTÁZKY PŘESHraniČNÍ SPOLUPRÁCE A VYMEZENÍ ZÁKLADNÍCH POJMŮ

1.1 Pohraničí

V publikaci [12] se autoři na str. 17 zabývají obecnou problematikou pohraničí a na str. 20 je definováno pohraničí ČR:

Problematika pohraničí, doplněná později možnostmi přeshraniční spolupráce, není nová. V Evropě se tradičně konstituovaná historická území, rozdělená státními celky vybudovanými na národnostním principu, snaží omezit nevýhody hraničních oblastí plynoucí z okrajové polohy a zlepšovat životní podmínky zdejších obyvatel. Předmětnému tématu se tak věnují všechny významné dokumenty koncepčního charakteru v oboru prostorového uspořádání a plánování, jakož i četné konkrétní projekty regionální politiky.

O problematice pohraničí se zmiňuje materiál *Evropa 2000+*, v němž je řešeno prostorové uspořádání EU. Další z dokumentů *Charta prostorového plánování* definuje pohraničí jako zvláštní územní typ, v němž „smyslem koordinované mezinárodní politiky je otevřít hranice, zabezpečit pohraniční konzultace a spolupráci a společně využívat infrastrukturní zařízení, jakož i v zájmu podpory stále těsnějších kontaktů obyvatelstva usnadňovat přímé styky příslušných regionů a měst“.

Pohraničí ČR tvoří 35 ze 76 okresů ČR. Na rozloze se podílejí téměř polovinou plochy, na počtu obyvatel pak více než třetinou.

1.2 Přeshraniční spolupráce a plánování

Na hranicích národních států z obou stran existují historicky vzniklá území, která mají zpravidla charakter okrajových, hospodářsky podprůměrných, dopravně špatně dostupných a málo zalidněných oblastí. Tato sousedící příhraniční území se zpravidla vyznačují odlišnými právními, správními, hospodářskými, sociálními a kulturními systémy, což velmi ztěžuje jejich spolupráci. V zájmu překonání zaostávání příhraničních oblastí je z fondů EU podporována přeshraniční spolupráce jak mezi členskými státy EU navzájem, tak také mezi členskými státy EU a kandidátskými zeměmi i mezi kandidátskými zeměmi navzájem. Za optimální řešení problémů se považuje společné plánování, realizace i financování programů a projektů regionálního rozvoje zainteresovanými regiony z obou stran hranic za podpory ze strukturálních fondů EU. Právě společné prostorové plány, zpracovávané na regionální a lokální úrovni, jsou důležitým podkladem pro tuto spolupráci. [13]

Níže uvedené informace a definice přebírám z publikace [12]. Principy, Možnosti a Formy jsou popsány na str. 82, Přeshraniční struktury jsou definovány na str. 176, Územní typy v českém pohraničí najdeme na str. 41 a Charakter česko-slovenské hranice je popsán na str. 22 a 57.

1.3 Principy přeshraniční spolupráce

Principy přeshraniční spolupráce přijaté AEBR a podporované Evropskou komisí, jsou:

- vertikální a horizontální partnerství,
- subsidiarita, daná delegováním kompetencí a úkolů na regionální a místní úroveň,
- příprava koncepcí a strategií přeshraničního rozvoje.

1.4 Možnosti přeshraniční spolupráce

Bývá uváděno 6. resp. 7 možností reálné přeshraniční spolupráce:

- žádné vztahy,
- výměna inforací,
- konzultace
- koordinace (negativní zaměřené na omezení problémů, pozitivní sledující společný cíl)
- kooperace
- integrace

1.5 Formy přeshraniční spolupráce

Slovenský autor, Vladimír Slavík, ve své práci z roku 2001 rozlišuje následující formy přeshraniční spolupráce:

- mezivládní dohody o přeshraniční spolupráci,
- spolupráci v rámci euroregionů,
- spolupráci samosprávných a státních územních orgánů,
- spolupráci obchodních komor.

1.6 Přeshraniční struktury

Nejčastější typy přeshraničních struktur jsou:

- a) euroregiony, což jsou nové právnické osoby, mnohoúčelové s rozsáhlými oprávněními,
- b) pracovní společenství, která jsou založena na pracovních dohodách s omezenými oprávněními,
- c) různé institucionální organizace, které mají nebo nemají právní formu a které zahrnují celou škálu různě integrovaných struktur

1.7 Územní typy v českém pohraničí

Vymezení na základě obecných vývojových trendů a vývojových specifík s ohledem na vznik a vývoj sídelního systému:

- 1) pohraničí ve starých kmenových oblastech (např. česko-, resp. moravsko-rakouské pohraničí, jižní Morava),
- 2) pohraničí kolonizovaných území (středověká a raně novověká, převážně německá kolonizace, jižní, západní a severní hraniční hory),
- 3) pohraničí nekolonizovaných území (většinou nedostatečně dosídlené oblasti původně německého osídlení),
- 4) nově kolonizovaná území (valašská, kopaničářská kolonizace Bílých Karpat).

Podle charakteru hranice:

- a) pohraničí stabilně mezistátní (česko-bavorská, česko-saská hranice),
- b) pohraničí mezi administrativními jednotkami původně sjednocených státních celků, např. hranice historických zemí (česko-rakouská, česko-slovenská),
- c) nově vymezená hranice (výjimečné případy úprav státní hranice, hlediska hospodářská a strategická, česko-rakouská hranice, česko-polská hranice a česko-slovenská hranice).

1.8 Charakter česko-slovenské hranice

Charakter česko-slovenské hranice je poznamenán zásadně jejím „mládím“. Spíše jsou však zaznamenávány nápadné komplikace přímo na hranici, ačkoli mají jen lokální dopady (změny území na česko-slovenské hranici – Svatá Sidonie, U Sabotů, Kasárna), nežli všeobecné utlumení ekonomických a sociálních kontaktů. Zdá se, že jen bezprostřední kontaktní zóna pociťuje tíživě absenci předchozích běžných kontaktů sociálních, širší příhraniční pás se však dostává na okraj zájmu. Nově vytvořené hraniční body jsou na jedné straně zdrojem nových pracovních příležitostí, ve skutečnosti však slouží spíše nadregionálním než lokálním potřebám.

Česko-slovenská hranice:

- hranice je *fixovaná územně*: její poloha se vlastně neměnila, měnila se jen intenzita bariérového efektu,

- hranice je *dobře propustná*: jsou registrovány intenzivní přeshraniční kontakty v součinnosti s přetrvávajícími kontakty minulými, přičemž zejména v úzkém pruhu podél hranice jsou tyto kontakty vnímány stále jako dosti významné,
- hranice je *efektivní*: už zhruba tři roky po rozdělení federace poklesla intenzita kontaktů na dosti nízkou úroveň, informační zdroje jsou založeny vysloveně na republikovém principu a dopravní systémy a ekonomické vazby se postupně rozvolnily.

2 IS INTERREG IIIA

2.1 Význam IS INTERREG IIIA

Iniciativa Společenství INTERREG IIIA podporuje integrovaný regionální rozvoj v příhraničních regionech. Je jednou ze tří částí Iniciativy Společenství INTERREG III realizované Evropskou komisí pro členské země EU. Jejím hlavním cílem je překonání nevýhod plynoucích z příhraniční, tedy v rámci státu periferní, polohy dané oblasti. [2]

Iniciativa je zaměřena na obce (svazky obcí), města, kraje, organizace zřizované kraji či obcemi, které poskytují veřejné služby a jsou zcela vlastněny těmito kraji či obcemi, NNO. [1]

2.2 Realizace IS INTERREG IIIA v ČR

IS INTERREG IIIA je v ČR realizována prostřednictvím pěti samostatných programů podle jednotlivých hranic, a to na hranicích s Polskem, Slovenskem, Rakouskem a na dvou německých hranicích, tj. s Bavorskem a Saskem.

Co se týká územního vymezení, za vhodné jsou považovány veškeré oblasti NUTS III (v případě ČR území krajů) ležící podél hranic.

Implementace jednotlivých programů se řídí dvěma základními programovými dokumenty: Program Iniciativy Společenství (CIP) a na něho navazujícím Programovým dodatkem (PC).

CIP je schvalován Evropskou komisí a vládami obou partnerských států, obsahuje základní rysy programu, především vymezení strategie jednotlivých priorit a opatření, popis implementačních struktur a rozdělení finančních prostředků.

Dokument je podrobněji rozpracován v PC, který schvaluje Monitorovací výbor programu a Evropské komisi se zasílá pouze na vědomí.

[2]

2.3 Česko-slovenský program

2.3.1 Institucionální zabezpečení

Řídící/Národní orgán

Evropská komise stanovila, že ČR je v programu na česko-slovenské hranici Národním orgánem. Řídícím orgánem v tomto programu je partnerská země. Řídící orgán je celkově zodpovědný za daný program vůči Evropské komisi, se kterou také přímo komunikuje, zatímco Národní orgán komunikuje s Evropskou komisí prostřednictvím Řídícího orgánu. Národní orgán je partnerem Řídícímu orgánu a je spoluodpovědný za povinnosti, které jsou určeny Řídícímu orgánu.

Platební/sub-Platební orgán

Za přijetí plateb z ERDF je odpovědný Platební orgán. Sub-Platební orgán je partnerem Platebního orgánu a je spoluodpovědný za povinnosti, které jsou mu určeny. Platební orgán sídlí v zemi, kde je umístěn Řídící orgán, Sub-Platební orgán sídlí na druhé straně hranice.

Platební jednotka

Platební jednotka je zprostředkujícím subjektem Platebního či Sub-Platebního orgánu. Je zřízena pro účely vyplacení prostředků z ERDF konečným příjemcům.

Společný technický sekretariát

Společný technický sekretariát je ustanoven jako samostatná jednotka složená ze zástupců obou partnerských zemí. Sídlí v zemi Řídícího orgánu, na druhé straně hranice budou pracovníci k dispozici ve stanovených konzultačních hodinách. Jeho hlavní činností je administrativní podpora Řídícího/Národního orgánu, Řídícího výboru, Monitorovacího výboru a propagace dotčeného programu.

Zprostředkující subjekty

Sekretariáty Regionálních rad jsou na české straně tzv. Zprostředkujícím subjektem I pro implementaci programů Iniciativy Společenství INTERREG IIIA, který vykonává svou funkci ve fázi přípravy, hodnocení a výběru projektu.

Centrum pro regionální rozvoj ČR je na české straně tzv. Zprostředkujícím subjektem II pro implementaci všech pěti programů Iniciativy Společenství INTERREG IIIA.

Monitorovací výbor

Monitorovací výbor provádí celkové monitorování programu. Výbor je ustaven členskými státy po dohodě s Řídícím orgánem a po konzultacích s partnery. Skládá se z představitelů regionálních a místních institucí, celostátních institucí, hospodářských a sociálních partnerů a nevládních organizací. Na práci výboru se jakožto poradce podílí zástupce Komise. Výboru předsedá zástupce jednoho z členských států nebo Řídícího orgánu. Výbor zasedá nejméně 1x ročně.

Řídící výbor

Hlavní povinností Řídícího výboru je společný výběr a schvalování projektů a dozor nad jejich implementací. Projekty jsou vybírány se souhlasem všech členů oprávněných hlasovat. Jestliže mezi hlasujícími členy není možné dosáhnout shody, je projekt považován za zamítnutý. Projekty jsou vybírány v souladu s výběrovou procedurou a podle kritérií stanovených v CIP a PC. Řídící výbor se skládá ze zástupců příslušných ministerstev, krajů, euroregionů a obvykle zasedá 4x ročně.

Konkrétní zúčastněné instituce v ČR a SR

Řídící orgán – Ministerstvo výstavby a regionálního rozvoje, Bratislava

Národní orgán – MMR ČR, Odbor programů Evropské unie, Praha

Platební orgán – MF SR, Bratislava

Sub-Platební orgán – MF ČR, Odbor Národní fond, Praha

Platební jednotka – MMR ČR, Odbor finančního řízení a platební jednotky Strukturálních fondů

Společný technický sekretariát – Jednotný technický sekretariát, Brno

Zprostředkující subjekty – Centrum pro regionální rozvoj, Praha; Sekretariáty Regionálních rad, které fungují v rámci krajského úřadu každého kraje

[1,2,3]

2.3.2 Základní programové dokumenty a legislativa

Základními dokumenty pro realizaci programu jsou:

- Program IS INTERREG IIIA ČR – SR na období 2004 – 2006,
- Programový dodatek IS INTERREG IIIA ČR – SR na období 2004 – 2006,
- Memorandum o porozumění vymezující vztahy partnerských států při implementaci společného programu
- Operační manuál IS INTERREG IIIA, na období 2004 – 2006
- Příručka pro žadatele a příjemce dotace
- Řídící kontrolní systém
- Interní materiály Národního orgánu a zprostředkovatelských subjektů

Dále se implementace programu řídí platnou legislativou Evropských společenství, České republiky a Slovenské republiky.

[3]

2.3.3 Návaznost na předstupní programy EU

Předchůdcem IS INTERREG IIIA byl v příhraničních oblastech program Phare CBC (Cross-Border Co-operation). Spolupráce na hranicích se Slovenskem byla v rámci tohoto programu zahájena v roce 1999 a realizován byl pouze jeden ročník. Přestože programy INTERREG IIIA se v řadě ohledů liší, díky mnohým paralelám jsou zkušenosti, které obce získaly účastí v předstupních programech, velmi přínosné. [2]

Vzhledem k velikosti projektů a požadavku na spolufinancování ve výši min. 25 % z celkového rozpočtu projektu docházelo ke sdružování obcí a tato sdružení byla ve velké míře předkladateli projektů. Zvláštní skupinu tvoří velmi malé projekty, které jsou v ČR od roku 1996 schvalovány v rámci tzv. Fondu malých projektů, zejména v rámci kulturní a hospodářské spolupráce. [6]

2.3.4 Územní vymezení

Území určené pro dotační podporu z IS INTERREG IIIA v česko-slovenském příhraničí je tvořeno šesti samosprávnými kraji ležícími v blízkosti společné hranice. V ČR jsou to kraje Moravskoslezský, Zlínský a Jihomoravský; v SR Žilinský, Trenčínský a Trnavský kraj. Území budou podporována v plném rozsahu.

Priorita I. – Sociální a kulturní rozvoj a síťování

Vytčené území je ovlivněno společnou minulostí. Po roce 1993 (po rozdělení Československa) sice společenské vazby v regionu částečně ustoupily do pozadí, ale v současné době je snaha vazby s využitím institucionálních struktur opět obnovit a upevnit. Je žádoucí podporovat existující společenské a kulturní aktivity a akce v daném regionu, jejichž rozšíření brání nedostatek finančních prostředků a také kapacita a technická vybavenost objektů.

Vzhledem k tomu, že příhraniční území je tvořeno neopakovatelnými přírodními podmínkami, jedním z cílů je především rozvoj cestovního ruchu, a to na bázi zachovaných specifických podmínek. Z toho plyne nutnost vytvořit vhodné životní podmínky pro obyvatele, kteří zabezpečují zachování a rozvoj existujícího přírodního, kulturního a historického dědictví regionu. K podpoře drobných aktivit slouží zřízený Fond mikroprojektů.

Fond mikroprojektů

Cílem Fondu mikroprojektů je opětovné posílení přímých hospodářských, kulturních a sociálních vazeb obyvatelstva. Možnost opětovného navázání kontaktů, realizovaných formou malých projektů, které jsou většinou vázány regionální specifikou nebo konkrétními akcemi, vytváří základ pro další rozvoj, zejména hospodářské spolupráce.

Správce/administrátor: Region Bílé Karpaty/RRA Východní Morava

Priorita II. – Zachování krajiny a rozvoj CR

Region je geomorfologicky velmi rozmanitý a poskytuje dobré možnosti pro cestovní ruch. Jeho rozvoji však chybí zejména regionální institucionální podpora a kvalitní turistická infrastruktura. Následkem toho region trpí také nedostatečně rozvinutými službami v oblasti cestovního ruchu.

Ve venkovských oblastech příhraničí dochází k postupnému stárnutí obyvatelstva, dochází k odlivu mladých kvalifikovaných lidí do měst, a to jak v důsledku nedostatečného vybavení občanskou infrastrukturou, tak i díky nízké nabídce pracovního uplatnění a minimálních možností alternativních příjmů. Dále zejména horské oblasti jsou charakterizovány zaostalou podnikatelskou infrastrukturou, což představuje významné omezení podnikatelských aktivit. Rozvoj cestovního ruchu by znamenal značné zvýšení konkurenceschopnosti ve zmíněném území.

Dalším tématem je vztah k ochraně životního prostředí. Zejména v horských oblastech se vyskytuje množství menších a větších usedlostí (seskupení horských farem), které nejsou napojeny ani na veřejný vodovod ani na čističky odpadních vod nebo jsou napojeny jen částečně. V těchto oblastech a navíc v oblastech s nízkou hustotou osídlení obyvatelstva je perspektiva intenzivnějšího využívání obnovitelných a alternativních zdrojů energie.

Priorita III. – Technická pomoc

Technická pomoc je určena na podporu řízení, implementace, monitoringu, kontroly a propagace programu. Podpora v rámci technické pomoci je poskytována pouze orgánům zapojeným do přípravy a implementace programu a není určena pro příjemce dotace v regionech.

[3]

2.3.6 Finanční rámec programu

Celková částka alokovaná na program INTERREG IIIA na česko-slovenské hranici je 18 223 067 EUR na období 2004 – 2006. Z toho pro českou část území 12 000 001 EUR.

Podpora z ERDF bude pro českou stranu činit 8 999 999 EUR. Programový dokument schválený Evropskou komisí stanovuje roční rozpočtové závazky, které nesmí česká strana v daném roce přečerpat. Závazky jsou dále členěny podle jednotlivých priorit a opatření (viz. tabulka Rozdělení finančních prostředků – Příloha č. 10).

[3]

Spolufinancování

Pro projekty programu Iniciativy Společenství INTERREG IIIA ČR – Slovensko je pro programové období 2004 – 2006 stanoveno následující závazné rozdělení podílů spolufinancování na celkových způsobilých výdajích projektu:

Zdroje spolufinancování	Podíl na celkových způsobilých výdajích	z toho
ERDF	max. 75 %	x
Veřejné prostředky ČR (národní veřejné zdroje)	min. 25 %	max. 5 % zdroje státního rozpočtu

Tab. 2. Rozdělení podílů spolufinancování.

Podpora ze SF je vždy vyplácena zpětně. Pokud bude projekt vybrán k financování z ERDF, musí žadatel nejprve zajistit sám pokrytí nákladů projektu a teprve na základě předložených dokladů (faktur apod.) jsou mu na základě podání žádosti o platbu a následné kontroly vyplaceny prostředky SF, příp.SR.

Financování z ERDF

Spolufinancování z ERDF je možné do maximální výše 75 % způsobilých výdajů projektu. Minimální podíl spolufinancování z ERDF je zpravidla 50 % způsobilých výdajů projektu.

Minimální výše podpory z ERDF je stanovena na 15 000 EUR. O podporu na projekty menšího rozsahu (od 1 000 EUR do 15 000 EUR) je možno žádat z Opatření P1/O3 – Fond mikroprojektů.

Maximální doporučená výše podpory z ERDF je stanovena na 150 000 EUR.

Rozhodnutí jednoznačně vymezuje všechny finanční zdroje a jejich závaznou míru účasti na spolufinancování projektu.

Při podání žádosti o podporu musí žadatel prokázat zajištění zdrojů na úplné krytí celkových nákladů projektu. Toto krytí žadatel dokládá čestným prohlášením podloženým dokumentem prokazujícím existenci prostředků na financování projektu.

Financování z národních veřejných zdrojů

Projekt musí být spolufinancován minimálně z 25 % z národních veřejných zdrojů. Národní veřejné zdroje jsou zdroje státního rozpočtu, rozpočtů krajů, obecních rozpočtů, ostatní národní veřejné zdroje (ostatní zdroje žadatelů, které nepocházejí přímo z obecních, krajských nebo státního rozpočtu).

Podpora z jiných programů

Projekt financovaný z Iniciativy Společenství INTERREG IIIA nesmí obdržet podporu z jiného programu financovaného ze státního rozpočtu, státního fondu nebo jiného programu financovaného ze zdrojů Evropských společenství.

[3]

Fond mikroprojektů – financování

Minimální příspěvek z ERDF je 1000 EUR, maximální příspěvek z ERDF na projekt je 15 000 EUR, také v tomto případě bude dotace z ERDF tvořit maximálně 75% veškerých způsobilých výdajů projektu. Konečný uživatel bude muset zajistit celý podíl spolufinancování, neboť v rámci Fondu mikroprojektů nebudou poskytovány dotace ze státního rozpočtu.

[20]

2.3.7 Výběr projektů

O projektech rozhoduje na svém zasedání Řídící výbor programu. Projekty na zasedání představí a obhajuje člen výboru nominovaný za příslušný region. Výbor doporučuje projekty k financování na základě společného souhlasu české i slovenské delegace.

ŘV má možnost projekt:

- doporučit – projekt vyhovuje všem kritériím a bude doporučen k financování z ERDF;
- doporučit s podmínkou/ podmínkami – projekt vyhovuje většině požadavků, ale obsahuje malé nedostatky; projekt je schválen s podmínkou, že budou tyto nedostatky odstraněny a teprve poté bude vydáno rozhodnutí;
- pozastavit – projekt obsahuje nedostatky, které nedovolují jeho schválení s podmínkou, projednávání projektu je pozastaveno do doby než jsou nedostatky odstraněny;
- nedoporučit – projekty, které obsahují velké nedostatky nebo nesplňují kritéria, nejsou doporučeny k financování z ERDF.

[3]

3 REGIONY VÝCHODNÍ MORAVY A ZÁPADNÍHO SLOVENSKA

Budu se zabývat stručnou charakteristikou jednotlivých krajů, jakožto vyšších územních samosprávných celků, na české i slovenské straně hranice.

Samosprávné kraje v ČR byly vytvořeny ústavním zákonem č. 347/1997 Sb. ze dne 3.12.1997 o vytvoření vyšších územních samosprávných celků. Zákon nabyl účinnosti dne 1.1.2000.

Samosprávné kraje na Slovensku byly vytvořeny zákonem č. 302/2001 Z.z. ze dne 4.6.2001 o samosprávě vyšších územních celkov. Zákon nabyl účinnosti dne 25.11.2004.

3.1 Moravskoslezský kraj

Kraj leží na severovýchodě ČR a tvoří jednu z nejvíce okrajových částí. Na severu a východě hraničí s polskými vojvodstvími – Slezským a Opolským, na jihovýchodě s Žilinským krajem na Slovensku. V rámci krajského uspořádání ČR je lemován Olomouckým krajem a na jihu se letmo dotýká kraje Zlínského.

Moravskoslezský kraj je vymezen okresy Bruntál, Frýdek-Místek, Karviná, Nový Jičín, Opava a Ostrava-město a je rozdělen na 22 správních obvodů obcí s rozšířenou působností.

Kraj patří mezi nejdůležitější průmyslové regiony střední Evropy. Jeho zaměření hospodářské činnosti však dnes přináší nemalé problémy související s restrukturalizací tohoto regionu, s řešením ohniska sociálních problémů zejména spojených s výší nezaměstnanosti související s omezením těžby uhlí a těžkého průmyslu. Jádrem průmyslové oblasti Moravskoslezského kraje je ostravsko-karvinská průmyslová a těžební pánev, jejíž industrializace byla úzce spojena s využíváním místního nerostného bohatství, zejména kvalitního koksovatelného černého uhlí a s navazujícím rozvojem těžkého průmyslu a hutnictví. Vedle těchto tradičních odvětví se v kraji dále prosazuje výroba a rozvod elektřiny, plynu a vody, výroba dopravních prostředků a průmysl potravinářský a tabákový.

V kraji se nachází 27 mikroregionů.

[14,17]

Symbole a mapa správního rozdělení Moravskoslezského kraje – viz příloha č. 4.

3.2 Zlínský kraj

Zlínský kraj se nachází se na východě republiky, kde jeho východní okraj tvoří hranici se Slovenskem. Na jihozápadě sousedí s krajem Jihomoravským, na severozápadě s Olomouckým a v severní části s krajem Moravskoslezským.

Zlínský kraj je vymezen okresy Zlín, Kroměříž, Uherské Hradiště a Vsetín a je rozdělen na 13 správních obvodů obcí s rozšířenou působností.

Na území Zlínského kraje existuje 24 mikroregionů, jejichž základem je dobrovolná i nezbytná spolupráce obcí, která je dána spádovostí, historickými i současnými vazbami a společně řešenými problémy.

Ekonomika v kraji byla a je založena především na zhodnocování vstupních surovin a polotovarů. Export v kraji je negativně poznamenán polohou kraje v rámci ČR. Průmyslový potenciál Zlínského kraje tvoří podniky zpracovatelského průmyslu. Zejména jde o podniky průmyslu hutnického a kovodělného, dřevozpracovatelského, elektrotechnického a textilního. Jejich charakteristickou stránkou je však nízká úroveň modernizace výroby ve srovnání s ČR.

[32]

Symboly a mapa Zlínského kraje podle okresů – viz příloha č. 5.

3.3 Jihomoravský kraj

Jihomoravský kraj je vymezen okresy Blansko, Brno – město, Brno – venkov, Břeclav, Hodonín, Vyškov a Znojmo a je rozdělen na 21 správních obvodů obcí s rozšířenou působností.

Poloha kraje je z geografického hlediska poměrně výhodná díky jeho postavení na historickém spojení mezi jihem a severem Evropy. V rámci EU kraj sousedí se Slovenskem a Rakouskem, v rámci republiky s krajem Jihočeským, Pardubickým, Olomouckým, Zlínským a Vysočinou.

K zabezpečení zájmů jednotlivých obcí pokračuje spolupráce v dobrovolných seskupováních v tzv. mikroregionech, které umožňují naplňování hlavních směrů rozvoje kraje. [16,18]

V kraji se nachází 46 mikroregionů. [23]

Přirozené spádové centrum celé jižní Moravy je krajská metropole Brno, ležící na soutoku Svratky a Svitavy. Město s významným regionálním postavením, situované na křižovatce dálnic ve směru Praha, Vídeň, Bratislava a Olomouc, je střediskem tradičních mezinárodních výstav a veletrhů, které podtrhují jeho status rušného mezinárodního obchodního centra. Druhé největší město republiky má také značný nadregionální význam. Je jednak sídlem řady institucí celostátního významu, především soudnictví, ale i významným centrem kultury a vysokého školství.

Jihomoravský kraj patří k regionům s významným ekonomickým potenciálem. Vzhledem k průmyslové tradici Brna a jeho okolí má stále dominantní postavení v ekonomice kraje zpracovatelský průmysl, mezi další odvětví patří zemědělství, stavebnictví, obchod a oprava spotřebního zboží a tzv. komerční služby. [16,18]

Symboly a mapa správního rozdělení Jihomoravského kraje – viz příloha č. 6.

3.4 Žilinský samosprávný kraj

Žilinský kraj se nachází v severozápadní části SR. Má výhodnou geografickou polohu na hranici třech států (územím kraje prochází důležité mezinárodní silniční tahy), na severozápadě hraničí s ČR, na severu a severovýchodě s Polskem. Na východě sousedí s Prešovským, na jihu s Banskobystrickým a na západě s Trenčinským krajem.

Kraj je tvořen 11 okresy – Žilina, Bytča, Čadca, Dolný Kubín, Kysucké Nové Mesto, Liptovský Mikuláš, Martin, Námestovo, Ružomberok, Turčianske Teplice a Tvrdošín.

V ekonomice kraje hraje nejdůležitější roli průmysl, stavebnictví a zemědělství. Nejdůležitějšími odvětvími jsou zpracování kovů, chemická a textilní výroba, energetika a celulózo-papírenská výroba.

Nejvýznamnějšími stavbami současnosti jsou Vodní dílo Žilina, výstavba dopravního koridoru do Polska a ČR a výstavba dálnice v okrese Liptovský Mikuláš. [9,22]

V kraji se nachází 23 mikroregionů.[24]

Symbole a mapa Žilinského kraje podle okresů – viz příloha č. 7.

3.5 Trenčínský samosprávný kraj

Trenčínský kraj se rozprostírá v západní části Slovenska a patří mezi menší kraje. Hraničí na severu se Žilinským krajem, na východě s Banskobystrickým, na jihovýchodě s Nitranským, na jihozápadě s Trnavským krajem na západě s ČR.

Trenčínský kraj se skládá z devíti okresů – Považská Bystrica, Ilava, Trenčín, Prievidza, Púchov, Bánovce nad Bebravou, Myjava, Partizánske a Nové Mesto nad Váhom.

Dopravní poloha kraje je velmi výhodná. Povážím vedou hlavní silniční i železniční tahy mezinárodního významu.

Trenčínský kraj patří mezi vyspělé oblasti SR s mnohoodvětovou průmyslovou základnou – těžba uhlí, rašeliny, strojírenství, textilní, gumárenský, elektrotechnický, sklářský, kožařský a potravinářský průmysl. [21,9]

V kraji se nachází 25 mikroregionů.[24]

Symbole a mapa Trenčínského kraje podle okresů – viz příloha č. 8.

3.6 Trnavský samosprávný kraj

Trnavský kraj sousedí s krajem Bratislavským, Trenčínským a Nitrianským a hraničí s ČR, Rakouskem a Maďarskem. Skládá se ze sedmi okresů – Piešťany, Hlohovec, Skalica, Trnava, Galanta, Senica a Dunajská Streda.

Hospodářství kraje charakterizuje ve značné míře průmysl a zemědělství. Na jihu převládá potravinářský, na severu spotřební průmysl. Dominantní postavení má energetický průmysl. V Trnavském kraji se nachází největší zdroje výroby elektrické energie – Jaderná elektrárna Jaslovské Bohunice a vodní elektrárna Gabčíkovo a Madunice. Mezi další významná odvětví působící v kraji patří polygrafie, hutnictví, chemický a sklářský průmysl.

Trnavský kraj se stal velmi atraktivním regionem pro zahraniční investory, hlavně díky strategické pozici, blízkosti Bratislavy a hranic s Maďarskem a ČR, oproti kterým však nabízí nižší ceny i levnější pracovní sílu. Největší investoři jsou z oblasti automobilového průmyslu, strojírenství a elektrotechnického průmyslu. [36]

V Trnavském kraji se nachází 11 mikroregionů. [24]

Symbole a mapa Trnavského kraje podle okresů – viz příloha č. 9.

3.7 Srovnání vybraných ukazatelů jednotlivých krajů k 30. 6. 2005

Kraj	Počet obcí celkem	Počet obcí se statutem města	Počet okresů
Moravskoslezský	299	39	6
Zlínský	304	28	4
Jihomoravský	672	47	7
Žilinský	315	17	11
Trenčianský	276	18	9
Trnavský	251	16	7

Kraj	Rozloha (km ²)	Počet obyvatel	Hustota osídlení (osob/km ²)	Počet obyvatel krajského města
Moravskoslezský	5 427	1 251 883	230,7	Ostrava 313 360
Zlínský	3 964	590 484	149,0	Zlín 79 719
Jihomoravský	7 197	1 130 620	157,1	Brno 367 192
Žilinský	6 801	663 693	97,6	Žilina 85 436
Trenčianský	4 502	600 838	133,5	Trenčín 56 771
Trnavský	4 148	553 725	133,5	Trnava 69 011

Tab. 3. Srovnání vybraných ukazatelů jednotlivých krajů k 30.6.2005.

Pozn.: 1) rozloha v km² je zaokrouhlena na celé číslo, 2) hustota osídlení je zaokrouhlena na jedno desetinné místo, 3) údaje byly zjišťovány korespondencí s příslušnými úřady a z webových stránek ČSÚ

II. ANALYTICKÁ ČÁST

4 ČESKÁ REPUBLIKA A SLOVENSKO – ZÁKLADNÍ ÚDAJE

Ke dni 1. 1. 1993 zanikl společný stát Čechů a Slováků. Od tohoto data ale zároveň můžeme mluvit o mezinárodní spolupráci na česko-slovenské hranici.

Délka společné hranice je 251,8 km. Na česko-slovenské hranici vzniklo 7 železničních a 15 silničních hraničních přechodů.

Přehled hraničních přechodů – viz příloha č. 1.

ČR i SR se staly k 1.5.2004 členy EU.

Ve slovenské Skalici podepsali 30.6.2004 zástupci ČR a SR Memorandum o porozumění a zahájili tak realizaci pomoci z fondů EU v rámci programu INTERREG IIIA, jehož smyslem je podpora přeshraniční spolupráce.[11]

ČR je členěna na 14 samosprávných krajů, 77 okresů. Rozloha ČR je 78,9 tis. km². Počet obyv. v r. 2002 byl 10,203 mil. ČR měla v r. 2003 6 249 obcí, z toho 525 měst.

Mapa členění ČR podle samosprávných krajů – viz příloha č. 2.

SR je členěna na 8 samosprávných krajů, 79 okresů, 2 891 obcí, z toho 138 měst. Rozloha SR je 49 tis. km². Počet obyvatel v r. 2002 byl 5,379 mil.

Mapa správního členění SR – viz příloha č. 3.

5 FORMY PŘESHraniČNÍ SPOLUPRÁCE V JEDNOTLIVÝCH REGIONECH

V této kapitole se budu věnovat největší pozornost spoluprací regionů, převážně samosprávných krajů, na základě vzájemných dohod, dále v rámci sdružení do Euroregionů a z hlediska projektů přeshraniční spolupráce.

5.1 Moravskoslezský kraj

Kraj se po zániku Československa ocitl v poloze severovýchodního pohraničí, na hranicích s Polskem a Slovenskem, nejvíce vzdáleného od přímých kontaktů s metropolí státu a s hospodářskými podněty z vyspělých zemí EU.

Příhraniční charakter kraje poskytuje možnosti efektivní spolupráce ve výrobní oblasti, rozvoji infrastruktury, ochrany životního prostředí, kulturně-vzdělávací činnosti a především turistického ruchu. Za tímto účelem působí na území kraje v současné době 4 euroregiony – Beskydy, Praděd, Silesia a Těšínské Slezsko. [17]

5.1.1 Euroregion Beskydy

Euroregion Beskydy vznikl 18.2.2000 v Rajczy (Polsko) uzavřením Smlouvy o slovensko-polském společenství mezi sdružením Regionu Beskydy (SR) a sdružením Region Beskidy (Polsko). 9.6.2000 ve Frýdku-Místku bylo toto společenství rozšířené o spolupráci se sdružením Region Beskydy (ČR) podepsáním Smlouvy o slovensko-polsko-českém společenství pod názvem Euroregion Beskydy (dále jen EB). [38]

Došlo tak k přidružení české strany – konkrétně Regionu Beskydy do již existujícího Euroregionu Beskydy. Vznikl tak historicky první euroregion spojující hranice tří postkomunistických zemí.

Euroregion Beskydy leží v pohraniční oblasti severovýchodní části ČR, severozápadní části SR a jižní části Polské republiky. Srdcem euroregionu jsou města na české straně Frýdek-Místek, na polské straně Bielsko-Biala a na slovenské straně Žilina. Euroregionem prochází hlavní tah spojující severní, jižní a východní Evropu. Z hlediska státní správy zahrnuje Euroregion v ČR okres Frýdek-Místek, příhraniční část okresu Karviná, v Polsku vojvodství Bielsko-Biala a na Slovensku města a obce Žilinského kraje. [39]

V EB se nachází celkem 16 měst a 129 obcí. Počet obyvatel euroregionu je téměř 1 milion, rozloha představuje 4 tis. km². [38]

Rozloha území na české straně činí cca 605 km², sahá až po města Havířov, Ostrava Příbor, Frenštát pod Radhoštěm. O vstup do Euroregionu projevuje zájem stále více a více obcí, které spojuje jedno společné pohoří Beskydy a jeho působnost se bude rozšiřovat směrem na Vsetínsko a Rožnovsko. Celkem se na české části EB nalézají 5 měst a 55 obcí s více jak 161 tis. obyvateli. Město Frýdek-Místek je největší na tomto území s celkovým počtem cca. 65 tis. obyvateli. Polská strana EB se skládá z okresů Bielský okres (Bielski Powiat Ziemski), Żywiec, Sucha, Beskidzka,

nalézají se zde 4 města a 20 obcí o celkové rozloze 1216 km² s počtem obyvatel 343 575. Na slovenské straně spadá do EB 7 měst (Turzovka, Žilina, Bytča, Námestovo, Čadca, Kysucké nové Město, Rajecké Teplice) a 42 obcí o celkové rozloze 2023 km².

Výhodou takto vzniklého euroregionu je to, že zástupci všech tří beskydských regionů teď mohou žádat EU o peníze na společné projekty. Hlavním cílem vytvoření EB jsou společné aktivity za účelem rovnoměrného a vyváženého rozvoje regionu a sbližování jeho obyvatel a institucí v příhraničních oblastech a to zejména v oblastech výměny zkušeností a informací týkajících se regionu, trhu práce, územního plánování a stavebnictví, řešení společných problémů v oblastech dopravy, dopravních sítí, spojů a telekomunikací, problémů ekologie a životního prostředí, hospodářství, obchodu, průmyslu a spousty jiných aktivit, včetně rozvoje turistiky a cestovního ruchu. [39]

Mapa české a slovenské části EB – viz příloha č. 11.



Obr.2. Logo EB.

5.1.2 Dohoda o spolupráci mezi Moravskoslezským krajem a Žilinským samosprávným krajem

Partnerským regionem Severomoravského kraje je na Slovensku Žilinský samosprávný kraj. Tyto kraje mezi sebou podepsali dne 30.9.2003 dohodu o spolupráci.

V Článku 1 této dohody se obě strany zavazují ke spolupráci zejména v následujících oblastech:

- v oblasti hospodářské
- v oblasti regionálního rozvoje, územního plánování a cestovního ruchu (se zvláštním zaměřením na oblast agroturistiky)
- v oblasti ochrany životního prostředí (výměna informací týkajících se monitorování stavu životního prostředí, spolupráce chráněných krajinných oblastí)
- v oblasti dopravy a infrastruktury
- v oblasti kultury, odborného vzdělávání a sportu
- v oblasti evropské integrace (výměna informací a zkušeností z oblasti realizace přírůbovovacích procesů k EU a monitorování projektů financovaných EU)

Dohoda je uzavřena na dobu 5 let a bude-li zájem o spolupráci po této době nadále trvat, bude dohoda automaticky prodloužena o dalších pět let. [53]

Navrhovaná frekvence návštěv je dvakrát ročně a v rámci pracovních skupin podle aktuální potřeby. [37]

5.2 Zlínský kraj

5.2.1 Euroregion Bílé-Biele Karpaty

Euroregion Bílé – Biele Karpaty (dále jen ER BBK) vznikl podepsáním Zakladatelské smlouvy přeshraničního sdružení 30. července 2000 a byl zaregistrován na Krajském úřadě v Trenčíně dne 28. září 2000 jako sdružení právnických osob. Zakladateli jsou sdružení právnických osob, a to Region Bílé Karpaty se sídlem ve Zlíně a Regiön Biele Karpaty se sídlem v Trenčíně. Zakladatelské organizace národních sdružení jsou ze tří sektorů – veřejné správy, podnikatelského sektoru a nevládních organizací.

Územně je ER BBK totožný s vyššími územními celky na obou stranách hranice a pokrývá území Trenčínského a Zlínského kraje + mikroregion Hornácko z Jihomoravského kraje, což představuje 6016 km² a 866 tis. obyvatel.

Posláním ER BBK je všestranný rozvoj přeshraničního regionu, vytváření podmínek ke vzájemnému poznávání, spolupráci a koordinaci činností v oblastech a aktivitách:

- životní prostředí a prostorové plánování,
- zemědělství a lesní hospodářství,
- doprava, komunikace a technická infrastruktura,
- ekonomika, zaměstnanost, lidské zdroje,
- zdravotnictví a sociální péče,
- školství, výzkum, kultura,
- vzdělávací, informační a publikační činnost,
- organizace seminářů a konferencí,
- spolupráce s dalšími euroregiony,
- civilní ochrana, požární ochrana a záchranná služba,
- občanská společnost [21]

ER BBK se liší od ostatních Euroregionů na české hranici ve dvou směrech. Jednak je sám o sobě právnickou osobou, což v praxi umožňuje jeho samostatné finanční hospodaření, získávání prostředků a realizaci vlastních projektů. A za druhé zahrnul přímo do svých struktur nejen samosprávu, která je bezpochyby zásadním článkem ve správě území, ale i neziskové organizace. Díky tomu se může hlásit i ke všem jejich dosavadním aktivitám, kterých na česko-slovenské hranici nebylo málo. Na řadu z nich přitom lze úspěšně navazovat a čerpat zkušenosti z již realizovaných projektů. [40]

Mapa Euroregionu Bílé-Biele Karpaty – viz příloha č. 12.

Přehled členů Euroregionu Bílé-Biele Karpaty – viz příloha č. 19.



Obr.3. Logo ER BBK.

5.2.2 Dohoda o spolupráci mezi Zlínským krajem a Žilinským samosprávným krajem

Partnerským regionem Zlínského kraje je na Slovensku Žilinský samosprávný kraj. Tyto kraje mezi sebou podepsali dne 23.9.2005 dohodu o spolupráci.

Spolupráce bude podporována hlavně v oblasti regionálního rozvoje, hospodářského rozvoje, realizace projektů spojených s využíváním fondů Evropské unie, dopravy a infrastruktury, cestovního ruchu, odborného vzdělávání, lidských zdrojů, kultury a sportu, zdravotnictví a sociální pomoci a plánování a tvorby strategií ve výše zmíněných oblastech.

Dohoda je sjednána na jeden rok, v případě, že nebude ani jednou ze stran vypovězena v době své účinnosti, bude automaticky prodloužena o další jeden rok. [54]

Navrhovaná frekvence návštěv je podle aktuální potřeby. [37]

5.2.3 Dohoda o spolupráci mezi Zlínským krajem a Trenčínským samosprávným krajem

Trenčínský samosprávný kraj je nejvýznamnějším zahraničním regionem, se kterým Zlínský kraj sousedí. Pro zajištění rozvoje Zlínského kraje zejména v příhraničních oblastech je nutná úzká spolupráce s Trenčínským samosprávným krajem hlavně v oblasti regionálního rozvoje, životního prostředí, dopravy, územního plánu, kultury, cestovního ruchu, sportu, školství, sociálních a zdravotních služeb.

S blížícím se vstupem ČR a Slovenska do EU bylo vhodné začít koordinovat přeshraniční spolupráci s ohledem na nové podmínky a možnosti čerpání z fondů Evropské unie.

K prvním kontaktům došlo ihned po volbách do Trenčínského samosprávného kraje v roce 2002. K slavnostnímu podpisu smlouvy o spolupráci došlo v rámci Javořinských slavností dne 27. července 2003. Smlouva o spolupráci vytváří institucionální rámec pro spolupráci v různých oblastech a je základem pro rozvoj meziregionální spolupráce mezi Zlínským a Trenčínským krajem. [15]

V rámci Dne příhraniční spolupráce, konaného 23.9.2005 v Luhačovicích, byla tato dohoda obnovena. Nová dohoda byla podepsána na dobu trvání jednoho roku s možností automatického prodloužení o další jeden rok.

5.2.4 Den příhraniční spolupráce Zlínského kraje, Trenčínského samosprávného kraje a Žilinského samosprávného kraje

Den příhraniční spolupráce se konal dne 23.9.2005 v Luhačovicích. Projednávaná témata:

Příhraniční spolupráce mikroregionů, měst a místních samospráv

- Témata realizovaných projektů v rámci iniciativy INTERREG na česko-slovenské hranici a řešení nejčastějších problémů
- Burza partnerů iniciativy INTERREG
- Programoci období 2007-2013 z perspektivy příhraniční spolupráce – Operační program Cíle 3. Stav přípravy, finanční rámec apod.

Doprava a dopravní silniční propojení

- Zajištění kvalitního vlakového spojení Vsetín-Púchov a Uherský Brod-Trenčín
- Monitoring a řešení tranzitní dopravy mezi oběma republikami včetně zatížení jednotlivých hraničních přechodů
- Příprava a realizace rychlostních komunikací R49 a R6 včetně zajištění financování investičních nákladů prostřednictvím fondů EU a informačního mostu s Evropskou komisí
- Společný postup při uplatňování žádosti o zařazení rychlostních komunikací R49 a R6 do mezinárodní sítě „TEN“
- Stav přípravy a realizace mezinárodní rychlostní silnice R2 v návaznosti na modernizovanou silnici I/50

Ekonomická spolupráce v soukromém sektoru

- Těžiště ekonomické spolupráce Zlínského, Trenčínského a Žilinského kraje v soukromém sektoru
- Pohled na ekonomickou spolupráci z národní, krajské a obecní perspektivy
- Cílená podpora soukromému sektoru
- Formy hospodářské spolupráce

Integrovaný záchranný systém: Hasičský záchranný sbor a Zdravotnická záchranná služba na česko-slovenské hranici

- Integrovaný záchranný systém – hasičské záchranné sbory na česko-slovenské hranici
- Zásahy zdravotnické záchranné služby během mimořádných událostí buď přírodních nebo vzniklých jako následek lidské činnosti
- Zásahy zdravotnické záchranné služby – výpomoc druhé straně v obtížné situaci

Lidské zdroje

- Spolupráce středních škol a školských zařízení v oblasti odborného vzdělávání
- Spolupráce v oblasti sportovních aktivit a participace dětí a mládeže
- Výměna informací v oblasti primární prevence sociálně patologických jevů

[56]

Výstupy z jednání – viz příloha č. 13.

5.3 Jihomoravský kraj

Poloha kraje z hlediska geografického je poměrně výhodná, což je dáno jeho postavením na historickém spojení mezi jihem a severem Evropy. Sousedí s Rakouskem (Dolní Rakousko) a Slovenskem (kraj Trnavský, kraj Trenčinský).

Mezinárodní spolupráce se rozvíjí spíše jako záležitost samosprávy, podnikatelských subjektů a dalších institucí. K lepší spolupráci se Slovenskem určitě přispějí zpracované a odsouhlasené Společné programové dokumenty na období 2000-2006 pro česko-slovenské pohraničí.

Významný nástroj mezinárodní spolupráce představuje euroregion Euroregion Jižní Morava – Weinviertel – Záhorie, do kterého je možné zapojení samosprávy kraje prostřednictvím Sdružení obcí a měst Jižní Moravy a dalších institucí. Dalším příkladem mezinárodní spolupráce se Slovenskem je Spolek na podporu Pomoraví, jehož členy jsou některé obce a města okresu Hodonín.

Poměrně rozvinuty jsou mezinárodní partnerské vztahy měst a obcí a mezinárodní spolupráce dalších subjektů, především v oblasti kultury, školství, sportu a dalších zájmových činností. Příkladem takové aktivity je spolupráce Regionální rozvojové agentury jižní Moravy s agenturou ze Slovenska.

V Jihomoravském kraji resp. v Brně má své sídlo Generální konzulát Slovenské republiky.

[5]

5.3.1 Euroregion Pomoraví

Na území Jihomoravského kraje vyvíjí činnost Euroregion Pomoraví (dále jen EP), jež je platformou pro spolupráci mezi subjekty na jižní Moravě, dolnorakouském Weinviertelu a západoslovenském Záhorí. EP tvoří na straně Slovenska region Záhorie, na straně Rakouska region Weinviertel a na straně České republiky region Jižní Morava.

EP je zájmové sdružení právnických osob. EP je tvořen následujícími subjekty:

1. SDRUŽENÍ OBCÍ A MĚST JIŽNÍ MORAVY (SOM JM) se sídlem v Brně, ČR
2. REGIONALVERBAND EUROPAREGION WEINVIERTEL se sídlem v Zistersdorf, Rakousko
3. REGIONÁLNE ZDRUŽENIE ZÁHORIE se sídlem v Holíči, Slovenská republika

Cílem EP je v duchu přátelství, vzájemným poznáváním a sbližováním lidí a kultur národů z obou břehů Moravy posílit přeshraniční spolupráci v oblasti kulturně-společenských, ekonomických a

ekologických aktivit s cílem trvale udržitelného rozvoje tohoto regionu Evropy zabezpečit harmonický rozvoj pohraničních oblastí.

Způsoby dosažení:

- podněcováním a navrhováním opatření k eliminování administrativních a legislativních překážek a rozdílů v přeshraniční spolupráci regionů Jižní Morava, Záhorie a Weinviertel
- organizováním neformálních pracovních setkání představitelů státní správy, samosprávy, obchodu a služeb a vytvářením prostoru pro vzájemné poznávání obyvatel sdružených regionů
- koordinací a spoluúčastí na tvorbě a realizaci rozvojových projektů regionálního rozvoje, v návaznosti na požadavky a potřeba členských regionů Jižní Morava, Záhorie a Weinviertel
- zabezpečením kontinuity vzájemné informovanosti o možnostech financování tvorby a realizace projektů formou půjček a grantů
- poskytováním podpůrných stanovisek a poradenství při tvorbě projektů a podnikatelských záměrů
- organizováním podnikatelských a kontraktačních dnů a výstav
- organizováním společných seminářů, symposií, společensko-kulturních a sportovních akcí v euroregionu
- vytvořením poradenských center pro oblasti jednotlivých programů
- centralizací sběru komplexních informací a jejich permanentní aktualizací ze všech oblastí hospodářského, kulturního a společenského života (trh práce, nabídka výrobních a zpracovatelských kapacit, energetických a surovinových zdrojů), přičemž vytvořená databanka bude prostřednictvím kompatibilní výpočetní techniky zpřístupněna všem členům sdružení
- zpracováním a šířením informací prostřednictvím informačních středisek, tiskové agentury, periodického a neperiodického tisku i šířením redakčně zpracovaných stránek prostřednictvím internetu
- zabezpečováním tvorby a šířením multimediálních prezentací
- propagací a podporou zdravého životního stylu obyvatel regionu
- šířením osvěty a vzdělávání
- koordinací využívání stávajících možností venkovské turistiky a vytvořením podmínek pro její další rozvoj

[41]

Projekt „Dobří sousedé“

SOM JM je spoluzakladatelem RRA JM, která pro SOM JM mimo jiné zajišťuje strategickou přípravu území na budoucí regionální rozvojové projekty. [52]

Podle slov představitelky RRA JM je celkově v současné době situace euroregionu nejasná, dalo by se říci, že euroregionální aktivity jsou minimální. Přesto RRA JM v letošním a příštím roce realizuje projekt „Dobří sousedé“. [58]

Cílem projektu „Dobří sousedé“ je vytvořit podmínky pro vznik funkční a efektivní euroregionální struktury pro spolupráci regionů jižní Morava a Weinviertel a zintenzivnit přeshraniční spolupráci obcí, měst a dalších zainteresovaných subjektů z veřejné sféry, která pozitivně ovlivní život obyvatel v příhraničním regionu. [51]

Projekt „Dobří sousedé“ se však týká pouze české a rakouské části EP.

5.3.2 Spolupráce Jihomoravského kraje s Trenčínským samosprávným krajem

Byť existuje krátká hranice s Trenčínským samosprávným krajem (poblíž Velké nad Veličkou), s tímto krajem Jihomoravský kraj dosud žádnou smluvní spolupráci nenavázal.

Představitelé Jihomoravského a Trenčínského kraje (politikové a úředníci) se vesměs setkávají na zasedání mezivládních komisí pro přeshraniční spolupráci. Letos toto zasedání proběhlo ve Skalici. Řešila se kvalita přeshraniční spolupráce a možnosti aktivnějšího čerpání prostředků z iniciativy INTERREG IIIA. [55]

5.3.3 Spolupráce Jihomoravského kraje s Trnavským samosprávným krajem

Spolupráce Jihomoravského kraje s Trnavským samosprávným krajem je velmi živá. Smluvní základ existuje od 3.11.2004.

Spolupráce probíhá v těchto rovinách:

- Oficiální návštěvy (setkávání politiků, úředníků, výměna zkušeností z fungování samosprávných krajů, výměna zkušeností v oblasti kompetencí krajů apod.);
- Pomoc při vytváření kontaktů mezi školami;
- Trnavský kraj se pravidelně zúčastňuje veletrhu cestovního ruchu REGIONTOUR v Brně jako smluvní partner Jihomoravského kraje. Tímto má možnost prezentovat své vlastní turistické destinace (např. lázně Piešťany či vodní dílo Gabčíkovo);
- V duchu společných přeshraničních projektů je vůle pokračovat i v roce 2006;
- Podpora rozvoje Baťova kanálu: město Skalica, město Hodonín a Zlínský a Jihomoravský kraj. Tyto subjekty podporují tuto turistickou atrakci; v roce 1995 navštívilo kanál 5000 turistů, letos to bylo již 65 000;
- Přeshraniční spolupráce měst, obcí, obchodních komor, neziskových organizací apod. = tato spolupráce již probíhá, aniž by Jihomoravský kraj nějak do této parciální spolupráce zasahoval. Vše podporuje.

[55]

5.3.4 Spolupráce mezi OHK Hodonín a SOPK Trnava

Spolupráce mezi OHK Hodonín a SOPK Trnava do roku 2003

Spolupráce mezi OHK Hodonín a SOPK Trnava započala již v červenci 1999.

Již v roce 1999 se obě komory podílely na přeshraničním projektu Phare CREDO „Spolupráce měst Hodonín – Holíč“. V rámci tohoto projektu byly v obou městech zpracovány podnikatelské příležitosti zejména v oblasti průmyslových zón, které jsou již dnes plně obsazeny.

Konkrétní témata spolupráce mezi OHK Hodonín a SOPK Trnava:

- vzájemná informační podpora, která bude využita pro podnikatele z obou regionů
- podpora vzájemného obchodu, zejména formou konzultací a prvotního poradenství
- podpora vzájemného obchodu prostřednictvím jednání se státními a mezinárodními orgány
- vyměňování aktuálních informací o hospodářské situaci v regionu
- informování o možnostech využití grantů pro předložení společných projektů
- vyměňování zkušeností z komorové činnosti, účast na společných akcích a projektech
- společné vydávání bulletinu a propagace na webovských stránkách

V červnu 2000 se uskutečnila první společná akce „Podnikatelské setkání 2000“ v Miloticích. Jednalo se o konferenci o vzájemných možnostech spolupráce v rámci euroregionu Západní Slovensko – Jižní Morava – Dolní Rakousko. Zde vznikla myšlenka na pravidelné pořádání podobných akcí na obou stranách hranice.

V roce 2001 bylo za vlajkovou akci obou regionů zvoleno REVINARIUM 2001, které se uskutečnilo v červnu v Čejkovicích. Jednalo se o příležitostech a hrozbách euroregionu v návaznosti na rozvoj cykloturistiky, vinařské turistiky a vstupu ČR a SR do EU.

Během roku 2001 bylo ve spolupráci s Okresní agrární komorou Hodonín, Okresní veterinární správou Hodonín a Slovenskou zemědělskou komorou řešena problematika otevření hraničního přechodu Hodonín – Holíč pro převoz veterinárních komodit. Proběhla následná jednání na centrálních orgánech obou republik s nulovým efektem, což znamená i nadále jedno z dalších omezení vzájemného česko-slovenského obchodu.

V roce 2001 byla dohodnuta spolupráce a koordinace při podávání společných projektů na obou komorách v rámci programu CBC Phare.

V roce 2002 předložila OHK Hodonín společný projekt v programu CBC Phare, který však byl vyřazen z administrativních důvodů. I přesto však bylo dohodnuto pořádání dalšího ročníku REVINARIUM, které se uskutečnilo 18. října 2002 ve Strážnici.

SOPK Trnava předložila zrcadlový projekt jako OHK Hodonín v programu CBC Phare v květnu 2003. Počítalo se s pořádáním několika tématických seminářů a jedné větší akce podobného charakteru jako REVINARIUM. Součástí projektu je i investice do vzájemného propojení pomocí internetu, kde nalezne místo kooperační burza českých a slovenských firem a v plánu bylo vybudovat i rozsáhlou databázi podnikatelských subjektů z obou regionů.

Spolupráce mezi OHK Hodonín a SOPK Trnava v současné době

V současnosti nerealizuje OHK Hodonín s SOPK Trnava žádný společný projekt. Úzká spolupráce však běží nepřetržitě již od roku 2000. V současné době však OHK Hodonín připravuje projekt do Visegradského fondu, kde je do spolupráce zapojena ještě maďarská komora.

V oblasti přeshraniční spolupráce se OHK Hodonín chystá na nové programovací období 2007-2013, v němž chce předložit společný dlouhodobý projekt na prohloubení a zintenzívnění stávající spolupráce jak na úrovni komorové, tak na úrovni spolupráce jednotlivých podnikatelů.

[59]

5.3.5 Spolupráce obcí Jihomoravského kraje a Trnavského samosprávného kraje do roku 2002

Břeclav – Trnava

Předmět spolupráce:

- pracovní setkávání představitelů samospráv,
- společenské styky – návštěva městských reprezentačních plesů, Svatováclavských slavností v Břeclavi, Dobrofestu v Trnavě,
- reciproční sportovní utkání – každoroční turnaje městských policí ve fotbale v Břeclavi i v Trnavě (v roce 2002 se turnaje zúčastnili i zástupci Hodonína),
- spolupráce v kulturní oblasti – vystoupení národopisného souboru Břeclavan, reciproční vystoupení orchestrů v rámci základních uměleckých škol, dětských souborů, vystoupení na dětském festivalu v Břeclavi,
- výměna propagačních materiálů a reprezentativních tisků.

Hodonín – Skalica

Předmět spolupráce:

- vzájemné partnerství při zrcadlových projektech CBC Phare,
- kulturně-společenské styky – „Běh Hodonín – Skalica“.

Hodonín – Holíč

Předmět spolupráce: v roce 1997 spolupráce v rámci projektu Phare – ekonomický rozvoj v regionu – projekt nebyl přijat.

Strážnice – Skalica

Spolupráce není podložena smluvně, je ale velmi úzká.

Předmět spolupráce:

- spolupráce základních škol, účast na sportovních olympiádách,
- úzká spolupráce mezi zahrádkářskými spolky – Strážnice, Petrov, Sudoměřice a Skalicea pořádají společné oblastní výstavy,
- spolupráce kulturních domů ve Strážnici a ve Skalici – reciproční zveřejňování akcí,

- reciproční účast představitelů měst na oficiálních akcích.

Velké Pavlovice (okres Břeclav) – Senica

Spolupráce začala v roce 1999, v současné době „kvete“ a postrádá známky jakékoliv oficiality.

Předmět spolupráce:

- výměnné návštěvy škol – základních škol, základních uměleckých škol, gymnázií,
- výměna zkušeností samospráv,
- každoročně v září se v Senici i ve Velkých Pavlovicích koná výstava výtvarných prací, sportovní utkání v sálové kopané, koncerty uměleckých škol,
- dne 8. června 2002 ve Velkých Pavlovicích podepsali starosta Velkých Pavlovic Ing. Martin Báalka (KDU-ČSL) a primátor senice RNDr. Martin Parížek za občany Velkých Pavlovic a Senice Dohodu o partnerství a spolupráci mezi městy,
- spolupráce se bude uskutečňovat formou spolupráce institucí, organizací, spolků a individuálních styků občanů Velkých Pavlovic a Senice.

Obsah podepsané smlouvy: výměna zkušeností samospráv – řízení a představování regionální politiky, hospodářství, osvěta, kultura, sport, turistika, bezpečnost, požární ochrana, zemědělství, ochrana životního prostředí, rozvoj slovenského a českého jazyka.

[19]

5.3.6 Spolupráce škol Jihomoravského kraje a Trnavského samosprávného kraje do r.2002

Gymnázium Velké Pavlovice – Gymnázium Senica

viz spolupráce obcí

Střední odborné učiliště a učiliště Hustopeče – Střední odborné učiliště Gbely

Bližší spolupráce byla navázána v roce 1998.

Předmět spolupráce:

- výměnné pobyty žáků a pedagogických pracovníků oborů strojní mechanik, malíř-lakýrník a mechanik pro OVT,
- účast žáků na soutěžích,
- sjednocování osnov,
- předávání zkušeností atd.

Střední odborné učiliště a odborné učiliště Bzenec – Střední odborné učiliště zemědělské Zamianské Sady

Spolupráce trvá od roku 1972, je velmi přátelská a přínosná pro obě strany.

Předmět spolupráce:

- výměnné pobyty žáků v oblasti výroby cukrářských výrobků, šití, zahradnictví včetně předvádění a výuky nových technologických postupů,

- žáci ze Slovenska se každoročně (říjen – listopad) účastní Gastrodne ve Bzenci, současně se konají i sportovní utkání,
- každoročně se konají výměnné pobyty skupiny 20 žáků v rámci účasti na vinobraních (10dnů).

Střední odborné učiliště a odborné učiliště Bzenec – Střední odborné učiliště zemědělské Rakovice

Spolupráce v roce 2002 stagnovala. Důvod byl spíše na slovenské straně (ostych z výsledků bzenecké školy). Ředitel bzenecké školy chce ředitele školy osobně navštívit a dohodnout s ním rozvoj spolupráce.

Speciální mateřská škola při Fakultní nemocnici Brno – Mateřská škola se speciálním zaměřením Bánovce nad Berbravou

Předmět spolupráce:

- výměna pedagogických poznatků,
- reciproční účast na výstavkách výtvarných prací dětí MŠ.

[19]

5.3.7 Spolupráce Jihomoravského kraje a Trnavského samosprávného kraje prostřednictvím firem do r. 2002

Slovenský hodváb, a.s. Senica, výrobce viskóзовých textilních přízí, polyesterových přízí, technických přízí a polymerů PET, vyváží do ČR 35 % celkového exportu. Nejdůležitějším odběratelem výrobků Slovenského hodvábu Senica je v ČR **Kordárna, a.s. Velká nad Veličkou**.

Společníky firmy **ZIPP Brno** jsou 4 fyzické osoby a **Bratislavská spol. s.r.o. závod Sereď**. Prostřednictvím ZIPP Bratislava, závod Sereď získala společnost ZIPP Brno potřebné kapitálové a výrobní prostředky. Společnost realizuje od svého založení ve stavební činnosti především železobetonové prefabrikované konstrukce budov, v menším rozsahu generální dodávky a rekonstrukce. Počet zaměstnanců ZIPP Brno vzrostl z 35 v roce 1995 až na 110 v roce 2001.

Kovotvar, VD Kúty obchoduje s firmou **OCEAN, a. s. Brno** – roční obrát z této spolupráce činí 300 tis. slovenských korun.

S firmou **BONEGA, s. r. o. Veselí nad Moravou** spolupracuje firma **Kovotvar, VD Kúty** od roku 1994 – roční obrát z této spolupráce činí 1 mil. až 1,5 mil. slovenských korun.

Informace o spolupráci jiných firem se nepodařilo zjistit z důvodu odmítnutí poskytnout takovéto informace ze strany kontaktovaných firem.

[19]

5.4 Srovnání – Euroregiony

Euroregion	Zúčastněné státy	Zúčastněné samosprávné kraje na česko-slovenských hranicích	Vznik	Rozloha (v km ²)	Počet obyvatel	Počet obcí
Beskydy	ČR, Slovensko, Polsko	Moravskoslezský, Žilinský	9.6.2000	4 000	1 milion	145
Bílé-Biele Karpaty	ČR, Slovensko	Zlínský, Trenčinský	30.7.2000	8 609	1 219 349	x
Pomoraví	ČR, Slovensko, Rakousko	Jihomoravský, Trnavský	23.6.1999	x	více než 1 milion	270

Tab. 4. Základní údaje Euroregionu Beskydy, Bílé-Biele Karpaty a Pomoraví.

5.5 Srovnání – přeshraniční spolupráce samosprávných krajů na základě smlouvy

Kraj v ČR	Partnerský kraj v SR	Smluvní základ	Počet let, na kolik je dohoda prozatímne uzavřena (+ možnost automatického prodloužení)
Moravskoslezský	Žilinský	Dohoda 30.9.2003	5+5
Zlínský	Žilinský	Dohoda 23.9.2005	1+1
Zlínský	Trenčinský	Dohoda 27.7.2003, obnovena 23.9.2005	1+1
Jihomoravský	Trnavský	Memorandum 3.11.2004	x

Tab. 5. Vzájemná spolupráce mezi samosprávnými kraji na česko-slovenské hranici na základě smlouvy

Přehled uzavřených smluv mezi jednotlivými kraji a euroregiony – viz příloha č. 20.

6 PROJEKTY PŘESHraničNÍ SPOLUPRÁCE A JEJICH FINANCOVÁNÍ

6.1 Projekty předvstupního programu CBC Phare

Program CBC Phare ČR/SR byl realizován pouze v r. 1999. Celková finanční částka na českou část tehdy činila 2 mil. € z toho 1 750 tis. € připadlo na kofinancování velkého investičního projektu "Odkanalizování mikroregionu Vlára" - Zlínský kraj a 250 tis. € připadlo na Fond malých projektů. (Malé neinvestiční projekty typu "face to face"). [57]

6.2 Projekty IS INTERREG IIIA

6.2.1 Výsledky zasedání Monitorovacího výboru v r.2004

Monitorovací výbor, který se konal dne 20.10.2004 v Bratislavě, doporučil k financování 9 projektů. 1 projekt pro Zlínský kraj, 1 projekt pro Jihomoravský kraj a 7 projektů pro celou dotační oblast.

[48]

6.2.2 Výsledky zasedání Řídícího výboru v r.2005

Řídící výbor může dané projekty doporučit (s podmínkou, bez podmínky), pozastavit, nebo nedoporučit. Pro doporučené projekty je ujednána výše podpory ze strukturálních fondů, resp. státního rozpočtu. Projekt je následně schválen Rozhodnutím ministra pro místní rozvoj. Jakmile je k příslušnému projektu toto rozhodnutí vydáno, stává se projekt schváleným.

Řídící výbor, který se konal v Luhačovicích ve dnech 6. a 7. dubna 2005:

- doporučil 20 projektů
- pozastavil 3 projekty
- nedoporučil 6 projektů

Řídící výbor, který se konal ve Gbelích dne 23. června 2005:

- doporučil 17 projektů
- pozastavil 0 projektů
- nedoporučil 1 projekt

Přehled doporučených projektů při zasedání ŘV ve Gbelích v červnu 2005 – viz příloha č. 15.

Řídící výbor, který se konal v Lednici dne 26. října 2005:

- doporučil 40 projektů
- pozastavil 1 projekt
- nedoporučil 2 projekty

Přehled doporučených projektů při zasedání ŘV v Lednici v říjnu 2005 – viz příloha č. 16.

[48]

6.2.3 Alokované finanční prostředky

Stav alokovaných finančních prostředků (stav čerpání ERDF) se zveřejňuje po zasedání Řídícího výboru.

Stav alokovaných finančních prostředků podle jednotlivých priorit a opatření ke dni 26.10.2005 – viz příloha č. 17.

[49]

6.2.4 Představení vybraných úspěšných projektů

Muzeum Podhradí

Předmětem projektu je rekonstrukce budovy v obci Buchlovice s cílem vybudovat prostory pro Informační centrum a Muzeum Podhradí. Jedná se o společný projekt s obcí Soblahov na Slovensku, ve kterém bude vybudováno stejné zařízení. Vzájemné propojení obou projektů umožní poskytování informací z obou regionů a vytváření vazeb mezi oběma regiony. Realizací obou projektů se zvýší atraktivita obou regionů pro turisty a umožní místním obyvatelům poznat život v turistických oblastech na druhé straně hranice.

Žadatelem je obec Buchlovice. Partnerem je v ČR Mikroregion Buchlov a ve SR obec Soblahov.

Hlavní cíle:

- zvýšení ekonomického významu cestovního ruchu v mikroregionu, zvýšení domácí a zahraniční návštěvnosti s cílem prodloužení zdržné doby turistů v území a vytváření podmínek pro rozvoj malého a středního podnikání v regionu
- vytvoření muzea a informačního centra, které budou vzájemně úzce propojeny
- společná propagace kulturního a historického bohatství mikroregionu
- propojení a společné plánování a realizace aktivit v turistickém ruchu
- podpora produkce typických krajových produktů a jejich prezentace
- podpora malých podnikatelů, živnostníků a řemeslníků především v oblasti služeb CR

Místo realizace: Obec Buchlovice

Celková výše dotace: 4 987 496,-- Kč

Rozvoj turistického ruchu v mikroregionu Uherskobrodsko

Projekt řeší rekonstrukci budovy v obci Dolní Němčí, ve které vznikne turistická ubytovna a rekreační squashové hřiště. Realizací projektu získá obec infrastrukturu, která umožní nabídnout turistům ubytování a sportovní vyžití. Projekt bude sloužit nejen pro individuální turistiku, ale poskytne pořadatelům folklorních, kulturních a sportovních akcí zázemí pro rozšiřování jejich aktivit.

Žadatelem je Obec Dolní Němčí. Partnerem je ve SR Město Myjava.

Hlavní cíle:

- rozšíření česko-slovenského partnerství v regionu prostřednictvím CR
- zvýšení sounáležitosti obyvatel obce a mikroregionu využitím turistického ruchu

- rozšíření partnerství mezi příhrančími kopaničářskými oblastmi
- zvýšení ekonomického významu CR v příhraničních oblastech
- rozšíření infrastruktury CR v příhraničních oblastech

Místo realizace: Obec Dolní Němčí

Celková výše dotace: 5 038 413,-- Kč

[10]

6.2.5 Projekty fondu mikroprojektů

Sub-řídící výbor Fondu mikroprojektů INTERREG IIA ČR-SR, který zasedal dne 29.6.2005 ve Zlíně schválil 18 projektů, z toho 15 bez podmínky a 3 s podmínkou.

Přehled schválených projektů – viz příloha č. 18.

7 SWOT ANALÝZA ČESKO-SLOVENSKÉHO ÚSEKU PŘESHraniČNÍ SPOLUPRÁCE

SWOT analýzu jsem přebrala z publikace [12, str. 122]. Tato SWOT analýza vychází ze situační analýzy česko-slovenského pohraničí, ve které autor pracoval s údaji známými do r. 2001.

Silné stránky:

- vysoký přírodní a kulturní potenciál
- silná průmyslová základna
- dobrá demografická struktura obyvatelstva
- rozvoj ekologicky orientovaného zemědělství
- dostatek vzdělávacích zařízení

Slabé stránky:

- odlehlá dopravní poloha mimo významné tranzitní cesty
- vysoká zaměstnanost v primárním sektoru
- nízká intenzita soukromého podnikání
- vysoká míra nezaměstnanosti
- nízká úroveň sektoru služeb

Příležitosti:

- posílení tranzitní funkce
- rozvoj přeshraniční spolupráce
- rozvoj cestovního ruchu
- podpora nosných tradičních odvětví
- rozvoj venkova

Ohrožení:

- izolace prostoru v důsledku špatné dopravní dostupnosti
- vysoká nezaměstnanost
- nepřipravenost podnikatelských zón
- nevyužití nástrojů regionální a strukturální politiky EU

8 NÁVRHY A DOPORUČENÍ

8.1 Prognóza vývoje přeshraniční spolupráce

8.1.1 Nadnárodní pohled

Uzavřenost ČR, která byla v 90. letech zásadním způsobem prolomena, je stále významnou bariérou využití kulturních hodnot českých regionů. Stimulem pro překonání této situace je zejména vstup do EU a volný přeshraniční pohyb. Tato změna otevřela dosud nevyužitou možnost ekonomické a sociální regenerace příhraničních oblastí, které doposud trpěly pro svou periferní polohu nezájmem o kulturní dědictví, resp. jeho dlouhotrvající degradací. Společný zájem regionů po obou stranách státní hranice otevřel možnosti společného přístupu k využívání kulturního potenciálu území, tvorbu společných projektů pro regeneraci kulturních hodnot a společné úsilí o získání evropských finančních prostředků. Přeshraniční spolupráce je z evropského hlediska podstatnou formou integračních procesů jak ve smyslu odstraňování bariér mezi sousedními společnostmi, tak ve smyslu využívání společného kulturního dědictví, které se historicky vyvinulo interakcí sousedících kultur. [7]

8.1.2 Národní pohled

Rozvíjení dobrých vztahů se sousedními státy a posilování regionální spolupráce je jednou z priorit zahraniční politiky ČR definované v Koncepci zahraniční politiky ČR na léta 2003-2006. ČR považuje za mimořádně důležitou spolupráci se sousedními zeměmi na bilaterální, multilaterální i regionální úrovni.

V rámci nadstandardních česko - slovenských vztahů se ČR zaměří na další prohloubení vzájemné spolupráce jak na bilaterální tak na regionální úrovni, a to zvláště v oblasti ekonomických vztahů, na jejichž dalším rozvoji má ČR trvalý zájem.

Česká republika bude rozvíjet přeshraniční spolupráci a vytváření euroregionů, které považuje za nový a účinný nástroj bilaterální i regionální komunikace a prevence rušivých jevů v příhraničních oblastech.

Nové možnosti v tomto směru, včetně nových dimenzí spolupráce na evropské úrovni, očekává ČR od vstupu obou zemí do EU. V souvislosti se vstupem Slovenské republiky do NATO se nabízí prostor pro další intenzifikaci rovněž úspěšně se rozvíjející spolupráce v oblasti bezpečnosti. [4]

8.1.3 Regionální pohled

Krajské úřady samosprávných krajů hraničících na východě ČR se Slovenskem vyvíjejí aktivní spolupráci s partnerskými regiony na Slovensku. Podporují přeshraniční spolupráci i jiných institucí v území (rozvojové agentury apod.), pracují na společných projektech, cílem je rozvoj území a odstraňování meziregionálních disparit. Velkou motivací je možnost získat finanční prostředky pro tyto aktivity z fondů EU a také dotace ze SR ČR.

Důležitý je vznik euroregionů. Společné území v rámci euroregionů má ČR a SR v Euroregionu Pomoraví, Beskydy a Bílé-Biele Karpaty. Tyto svazky předznamenávají dlouhodobou spolupráci.

Rozvíjí se také spolupráce mezi jednotlivými obcemi, sdruženími, školami, firmami či vědeckými institucemi.

8.2 Nové možnosti přeshraniční spolupráce

Uvádím možnosti a příklady spolupráce podle jednotlivých struktur na úrovni projektů z obecného hlediska. Jedná se o výtah z publikace [8].

8.2.1 Plánování rozvoje území

Plánování územního rozvoje v přeshraničních regionech je procesem, který zahrnuje jak provedení společné sociálně ekonomické analýzy/hodnocení celého regionu, tak také přípravu společných rozvojových plánů a vypracování přeshraničních prováděcích programů a projektů. Právní (mezistátní dohody, odsouhlasení územního plánu) a organizační opatření (koordinace a rozvoj v rámci komisí pro územní plánování) jsou vhodná k zintenzivnění přeshraničního územního plánování.

Příklady:

- „katalog“ problémů v příhraničních oblastech
- přeshraniční analýza stávajícího stavu
- zlepšené písemné zpravodajství o práci v příhraničních regionech
- vypracování regionálního a přeshraničního plánu

8.2.2 Ekonomický rozvoj

Malé a střední podniky v příhraničních regionech pocítují konkrétní nevýhody, které jsou zapříčiněné okrajovým umístěním v národní ekonomice, např. problematické obchodování, slabá fyzická a ekonomická infrastruktura, slabý rozvoj přeshraničního partnerství, sítí a kontaktů. Tyto nevýhody spojené s obecnými problémy, kterým malé a střední podniky čelí, se jeví jako překážky v jejich rozvoji a konkurenceschopnosti.

Přípravné kroky a vytvoření fóra a sítí, které usnadňují navázání kontaktu, poskytují podnikům příležitosti k prozkoumávání vzájemných zájmů a vytvářejí nutné prvotní podmínky pro efektivní spolupráci.

V mnoha příhraničních regionech vyvstává potřeba vyvinout nové postoje a podporovat vzdělanost v podnikání stejně tak jako poskytnout nutné podpůrné organizace, které budou pomáhat při zahájení podnikání.

Výzkum a inovace hrají klíčovou roli v ekonomickém rozvoji a regeneraci.

Příklady:

- síť obchodních komor
- síť investorů
- rozvoj obchodních schopností

8.2.3 Doprava a infrastruktura

Dopravní politika EU podporuje coby strategický cíl vybudování „efektivních dopravních systémů“. Hlavními prvky jsou železniční tratě, dálnice, letiště a komunální sítě.

Rozvoj základních dopravních zařízení a další infrastruktury teprve vytváří fyzické předpoklady pro přeshraniční spolupráci.

Integrované plánování (jakož i školení a marketing) je zapotřebí k odstranění typické okrajové situace mnoha příhraničních oblastí, a k otevření nových potenciálů rozvoje, které jsou výsledkem omezení hraničních bariér.

Chybějící spojení k hlavním dopravním a zásobovacím sítím omezuje většinu příhraničních oblastí.

Zřízení víceúčelových dopravních zařízení a „měkké“ akce, tj. marketing a veřejné dopravní prostředky, představují ve většině příhraničních oblastí nové výzvy.

Příklady:

- politická a plánovací technická koordinace dopravní infrastruktury mezi různými úřady a rozvoj dopravní strategie coby části celkové přeshraniční strategie
- jednání a pravidelné kontakty mezi úředníky a experty z oblasti dopravy a ze sousedících oblastí
- logistické výzkumné centrum
- zlepšení přístupu k existujícím hraničním přechodům, letištím a jiným dopravním zařízením

8.2.4 Turistika

Turistika může působit jako katalyzátor strukturálních přeměn a rozvoje příhraničních regionů, a tak přispívat k rozvoji nejrůznějších oblastí, včetně trhu práce (nové kvalifikace, alternativní zaměstnání), infrastruktury a vybavenosti (silnice, doprava, ubytovací zařízení a zařízení k trávení volného času) a investicí a nových lokalit pro podnikání.

Úspěšné strategie rozvoje turistiky se týkají vytváření různorodých produktů a služeb, které turisty nejenom v první fázi přilákají, ale které je také v dlouhodobém horizontu udrží jako stálé klienty.

Důležité je efektivní zacílení segmentů trhu a poskytování kvalitních služeb.

Strategie rozvoje turistiky musí vycházet z koncepce trvale udržitelného rozvoje a uvědomění si potenciálních negativních následků turistiky (dopady na životní prostředí, zemědělství apod.).

Příklady:

- místa přeshraničního setkávání
- cyklistické stezky
- vytvoření center turistických služeb a inforamční počítačové sítě

8.2.5 Životní prostředí

Otázky životního prostředí mají v podstatě přeshraniční charakter (např. znečištění ovzduší, řek(a je možné je účinně řešit pouze na přeshraničním základě.

Úspěšný a trvale udržitelný rozvoj příhraničních regionů vyžaduje integraci zájmů životního prostředí do nejrůznějších aspektů politiky přeshraničního rozvoje (ekonomika, turistika, technická infrastruktura atd.).

Příklady:

- přeshraniční projekty mezi chráněnými oblastmi
- obnova poškozených lesních oblastí
- společná úprava odpadních vod
- společná ochrana proti lesním požárům

8.2.6 Školství, vzdělávání a rozvoj trhu práce

Mnoho problémů v oblasti školství, vzdělávání a rozvoje pracovního trhu má svůj původ v procedurálních rozdílech a rozdílech ve státní správě mezi jednotlivými zeměmi. Řešení některých problémů mobility pracovních sil vyžaduje zákonnou úpravu na celostátní úrovni, zatímco jiné vznikají na základě nedostatečného vzájemného uznávání kvalifikací a obtížného přístupu k informacím v praxi.

Příklady:

- výměna informací a osob jako součást výukových a vzdělávacích programů
- spolupráce mezi školskými a vzdělávacími ústavy na obou stranách hranice
- společné informační systémy
- společné školské a vzdělávací iniciativy (obsah studia, učební materiály a učební metody)

8.2.7 Zdravotnictví a sociální služby

Příhraniční regiony, které jsou často řídce osídleny a trpí poměrně špatně rozvinutou zdravotní a sociální péčí, mohou jen s obtížemi zabezpečit poskytování základní zdravotní a sociální péče pro obyvatelstvo dané oblasti.

Schopnost příhraničního regionu poskytovat kvalitativně lepší a rozmanitější péči finančně efektivněji lze značně posílit cestou spolupráce – zvláště využíváním společných zdrojů (např. nemocnic, domovů pro přestárlé, sanitních a pohotovostních služeb).

Praktické problémy ve spolupráci vyplývají ze zákonných překážek daných vnitrostátně platnými zákony a předpisy. Prvním krokem na cestě k dialogu je přeshraniční inventarizace stávajících zařízení v příhraničním regionu společně s šířením informací o strukturách, kompetencích, administrativních a finančních postupech.

Příklady:

- rozvoj komunit pro poskytování základní péče v příhraničí
- spolupráce mezi nemocnicemi
- přeshraniční výzkumné ústavy
- zřízení přeshraničních lékařských stanic

8.2.8 Kultura a média

Sociálně-kulturní spolupráce zvyšuje vzájemné povědomí o rozdílech a společných aspektech kultury, společnosti a tradicích, což jsou důležité faktory pro rozvoj ekonomiky a dalších forem spolupráce v přeshraničních regionech.

Nejběžnější formou spolupráce jsou činnosti „lidé-lidem“, jako jsou organizování kulturních a sportovních aktivit.

Zkušenosti v příhraničních regionech ukazují, že televize, rozhlas a tisk jsou hlavními pomocníky v procesu spolupráce.

Příklady:

- mezinárodní výměna mládeže
- hudební festivaly
- kongresové a výstavní centra
- přeshraniční časopisy, rozhlasové a televizní stanice

ZÁVĚR

Ve své bakalářské práci jsem se zabývala tématem přeshraniční spolupráce východní Moravy a západního Slovenska. Provedla jsem průzkum dostupných zdrojů informací a snažila se tak zmapovat situaci na poli přeshraniční spolupráce pro zadanou oblast. Zhodnotila jsem úroveň a vývoj této spolupráce v posledních letech, důležitým mezníkem pro rozvoj této spolupráce a vyvolání zájmu o tuto problematiku byl rozpad Československa a v devadesátých letech úsilí ČR i SR o vstup do EU a následné přistoupení obou zemí do EU v r. 2004.

Ve své práci jsem se pokusila analyzovat situaci současné přeshraniční spolupráce mezi východní Moravou a západním Slovenskem. Výsledkem práce je zjištění společných aktivit zkoumaných regionů, z toho vyplývají přínosy z jednotlivých společných projektů a konaných akcí.

Přínosy jsou ať už hmotného charakteru, kdy vznikají společná díla (infrastruktura, stavby, zkulturnění krajiny) nebo nehmotného, tedy pořádání různých kulturních akcí, výměna zkušeností, přátelská setkávání...

Území kolem česko-slovenské hranice je známé vysokým kulturním a přírodním potenciálem. Značnou část území tvoří chráněné krajinné oblasti (Beskydy, Bílé Karpaty). Důležitou prioritou je tedy zachování krajiny a ochrana životního prostředí.

Podle mého názoru se přeshraniční spolupráce v současné době dobře rozvíjí, hlavně díky pomoci ze strany Evropské unie. Realizují se a vznikají nové projekty, některé společné akce se stávají již tradicí.

Pro rozvoj území česko-slovenského pohraničí je důležité správně analyzovat problémy v této oblasti a tyto nedostatky odstraňovat. K tomu je zapotřebí zájem ze strany veřejné správy a také dobrá informovanost občanů, firem a dalších institucí.

Svojí bakalářskou prací jsem se snažila vytvořit ucelený přehled o současném stavu přeshraniční spolupráce mezi východní Moravou a západním Slovenskem. Mojí snahou bylo rovněž nastínit další směr vývoje této spolupráce, neboť existuje mnoho dalších možností, jak přispět k rozvoji svou polohou znevýhodněných příhraničních oblastí prostřednictvím aktivní přeshraniční spolupráce.

Díky zpracování tématu jsem získala spoustu cenných informací, jak už o daných regionech, tak o způsobech realizace jejich přeshraniční spolupráce a o této problematice obecně.

RESUMÉ

Cílem mé práce bylo zhodnotit současnou úroveň přeshraniční spolupráce mezi východní Moravou a západním Slovenskem. Nejprve jsem se zabývala charakteristikou daného území, tedy regiony, které spadají do oblasti východní Moravy a západního Slovenska. Dále jsem představila Iniciativu Společenství INTERREG IIIA, což je nástroj Evropské unie na podporu přeshraniční spolupráce mezi příhraničními oblastmi, které jsou svojí polohou v rámci státu znevýhodněny.

V analytické části jsem uvedla přehled jednotlivých forem spolupráce v daných regionech, pozornost jsem věnovala také projektům přeshraniční spolupráce spolufinancovaných se státního rozpočtu a z fondů Evropské unie.

V závěru je naznačen směr dalšího vývoje přeshraniční spolupráce a jsou popsány oblasti, v nichž se dá účinnou spoluprací dosáhnout dobrých výsledků.

RESUMÉ

The aim of my work was to describe present level of the cross-border cooperation between Eastern Moravia and Western Slovakia micro-regions. First I characterized the area, i.e. the regions which belong to the territory of Eastern Moravia and Western Slovakia. Then I introduced the Community Initiative INTERREG IIIA, which is an instrument of the European Union for cross-border cooperation support between cross-border areas which are disadvantaged because of their position in the country.

In the analytical part I presented a survey of concrete forms of cooperation in the regions. I also paid attention to the cross-border cooperation projects which are subsidised from the state budget and the European Union's funds.

At the end the direction of future cross-border cooperation development is indicated, and some areas mentioned in which good results can be reached by the efficient cooperation.

SEZNAM POUŽITÉ LITERATURY**BROŽURY A PROGRAMOVÉ DOKUMENTY:**

- [0] *Průvodce fondy Evropské unie*. Ministerstvo pro místní rozvoj České republiky, duben 2004
- [2] *Iniciativa Společenství INTERREG IIIA*. Ministerstvo pro místní rozvoj České republiky, září 2004
- [3] *Příručka pro žadatele a příjemce dotace pro Program Iniciativy Společenství INTERREG IIIA Česká republika – Slovenská republika* [online]. [cit. 2005-11-14] Dostupné z WWW: <<http://www.strukturalni-fondy.cz/index.php?show=000006000015002/>>
- [4] *Koncepce zahraniční politiky České republiky na léta 2003-2006*. Schváleno vládou ČR 3.3.2003. [online]. [cit.2005-10-13] Dostupný z WWW: <<http://www.mzv.cz/wwwo/mzv/default.asp?ido=10509&idj=1&amb=1&ikony=False&trid=1&prsl=False&poccl=>>
- [5] *Program rozvoje Jihomoravského kraje – Sociálně-ekonomická analýza* [online]. [cit. 2005-11-09] Dostupný z WWW: <<http://www.kr-jihomoravsky.cz/urad/orr/new/index.htm/>>
- [6] *Společný regionální operační program ČR na léta 2004-2006*, Verze 0.9, Ministerstvo pro místní rozvoj, Praha, listopad 2003
- [7] *Strategie regionálního rozvoje České republiky*. Ministerstvo pro místní rozvoj, 2. přepracovaná verze, Praha 18.11.2005. [online]. [cit.2005-12-01] Dostupný z WWW: <<http://www.mmr.cz/index.php?show=001024004000>>
- [8] *Praktický průvodce pro přeshraniční spolupráci*. Evropská komise, 2000.
- [9] *Plán rozvoja vidieka Slovenskej republiky PRÍLOHA B – KRAJE SLOVENSKEJ REPUBLIKY (rok 2001)* [online]. [cit. 2005-11-14]. Dostupné z WWW: <http://www.mpsr.sk/apa/pdf/prv_prilb.pdf>

SERIÁLOVÉ PUBLIKACE:

- [10] *Regionální zpravodaj pro Zlínský kraj červenec-září 2005*. Regionální rozvojová agentura Východní Moravy.
- [11] *Zpravodaj Ministerstva pro místní rozvoj, Fondy Evropské Unie*, červenec/srpen 2004

MONOGRAFIE:

- [12] JEŘÁBEK MILAN, DOKOUPIL JAROSLAV, HAVLÍČEK TOMÁŠ. *České pohraničí: bariéra nebo prostor zprostředkování?*. Praha, Academia, 2004, ISBN 80-200-1051-3
- [13] MATES PAVEL, WOKOUN RENÉ a kolektiv. *Malá encyklopedie regionalistiky a veřejné správy*. Str. 106. Praha, PROSPEKTRUM spol. s r.o., 2001, ISBN 80-7175-100-6

ELEKTRONICKÉ ZDROJE:

- [14] *Základní informace o Moravskoslezském kraji* [online]. [cit. 2005-10-12] Dostupné z WWW: <<http://www.kr-moravskoslezsky.cz/info.html/>>
- [15] *Zahraniční vztahy Zlínského kraje za rok 2003* [online]. [cit. 2005-10-12] Dostupné z WWW: <<http://www.kr-zlinsky.cz/vismo/dokumenty2.php?ID=215518/>>
- [16] *Geografické údaje Jihomoravského kraje* [online]. [cit. 2005-10-12] Dostupné z WWW: <<http://www.kr-jihomoravsky.cz/menu130.htm/>>
- [17] *Charakteristika Moravskoslezského kraje* [online]. [cit. 2005-11-11] Dostupné z WWW: <http://www.czso.cz/xt/redakce.nsf/i/charakteristika_moravskoslezskeho_kraje/>
- [18] *Charakteristika Jihomoravského kraje* [online]. [cit. 2005-11-09] Dostupné z WWW: <http://www.czso.cz/xt/redakce.nsf/i/charakteristika_moravskoslezskeho_kraje/>
- [19] *Obecné informace o Trnavském samosprávném kraji* [online]. [cit. 2005-11-18] Dostupné z WWW: <http://www.kr-jihomoravsky.cz/regiony/o_trnava.htm/>
- [20] *Fond mikroprojektů* [online]. [cit. 2005-11-11] Dostupné z WWW: <<http://www.strukturalni-fondy.cz/index.php?show=000006000015011/>>
- [21] *Zlínský kraj a Trenčianský kraj (2001-2003)* [online]. [cit. 2005-11-11] Dostupné z WWW: <<http://czso.cz/kraje/zl/publ/2004/137234/index.htm/>>
- [22] *Všeobecná charakteristika Žilinského kraje* [online]. [cit. 2005-11-14] Dostupné z WWW: <<http://www.arrza.sk/region.php/>>
- [23] *Monitoring mikroregionů ČR* [online]. [cit. 2005-12-01] Dostupné z WWW: <<http://www.uur.cz/default.asp?ID=1924/>>
- [24] *Mikroregiony SR* [online]. [cit. 2005-12-01] Dostupné z WWW: <<http://www.mikroregiony.sk/index.php/>>
- [25] *Železniční hraniční přechody se Slovenskou republikou* [online]. [cit. 2005-11-21] Dostupné z WWW: <<http://www.mvcr.cz/doprava/prechody/zelezn.html/>>
- [26] *Česko-slovenské státní hranice – silniční hraniční přechody* [online]. [cit. 2005-11-21]. Dostupné z WWW: <<http://www.mvcr.cz/doprava/prechody/sloven.html/>>
- [27] *Regionální uspořádání České republiky* [online]. [cit. 2005-10-13]. Dostupné z WWW: <<http://www.strukturalni-fondy.cz/index.php?show=000008001001005003002004001/>>
- [28] *Regionální uspořádání Slovenské republiky* [online]. [cit. 2005-12-15]. Dostupné z WWW: <<http://www.civil.gov.sk/>>

- [29] *Symboly Moravskoslezského kraje* [online]. [cit. 2005-10-12]. Dostupné z WWW: <<http://www.kr-moravskoslezsky.cz/symboly.html/>>
- [30] *Správní členění Moravskoslezského kraje* [online]. [cit. 2005-11-11]. Dostupné z WWW: <[http://www.czso.cz/xt/redakce.nsf/i/D11AF0B754E5D946C1256F5400426ABD/\\$File/admmap_081.jpg/](http://www.czso.cz/xt/redakce.nsf/i/D11AF0B754E5D946C1256F5400426ABD/$File/admmap_081.jpg/)>
- [31] *Symboly Zlínského kraje* [online]. [cit. 2005-10-12]. Dostupné z WWW: <<http://www.kr-zlinsky.cz/?ro=11499/>>
- [32] *Charakteristika Zlínského kraje* [online]. [cit. 2005-10-12]. Dostupné z WWW: <<http://www.kr-zlinsky.cz/?ro=9081/>>
- [33] *Symboly Jihomoravského kraje* [online]. [cit. 2005-10-12]. Dostupné z WWW: <<http://www.kr-jihomoravsky.cz/menu140.htm/>>
- [34] *Správní rozdělení Jihomoravského kraje* [online]. [cit. 2005-11-11]. Dostupné z WWW: <http://www.czso.cz/xb/redakce.nsf/i/spravni_rozdeleni_jihomoravskeho_kraje/>
- [35] *Symboly Žilinského kraje* [online]. [cit. 2005-11-09]. Dostupné z WWW: <<http://www.zask.sk/showdoc.do?docid=81/>>
- [36] *Základní informace – Trnavský kraj se sídlem v Trnavě* [online]. [cit. 2005-11-14] Dostupné z WWW: <http://www.sario.sk/index.php?idd=112&typ=2&now=TRNAVSKY_KRAJ_SO_SIDLOM_V_TRNA/>
- [37] *Partnerské regiony Žilinského kraje* [online]. [cit. 2005-11-09] Dostupný z WWW: <<http://www.zask.sk/showdoc.do?docid=190/>>
- [38] *Euroregiony v Žilinském kraji* [online]. [cit. 2005-11-16] Dostupný z WWW: <http://www.kuza.sk/index_files/SK/Euroreg.HTM/>
- [39] *Euroregion Beskydy* [online]. [cit. 2005-11-16] Dostupný z WWW: <<http://www.euroregion-beskydy.cz/euroregion/index.php/>>
- [40] *Regionální informační server Zlínského kraje. O Euroregionech.* [online]. [cit. 2005-11-16] Dostupný z WWW: <http://zlin.risy.cz/CZ/O_Eur_8751.html/>
- [41] *Regionální informační server Jihomoravského kraje – O Euroregionech* [online]. [cit. 2005-11-22] Dostupný z WWW: <http://brno.risy.cz/CZ/O_Eur_5754.html/>
- [42] *Symboly Trenčínského kraje* [online]. [cit. 2005-10-12]. Dostupné z WWW: <<http://www.tsk.sk/index.asp?rubrika=symboly/>>

- [43] *Symboly Trnavského kraje* [online]. [cit. 2005-11-11]. Dostupné z WWW: <<http://www.trnava-vuc.sk/>>
- [44] *Česká část Euroregionu Beskydy* [online]. [cit. 2005-11-26]. Dostupné z WWW: <http://www.euroregion-beskydy.sk/EB/mapa_cz.htm/>
- [45] *Slovenská část Euroregionu Beskydy* [online]. [cit. 2005-11-26]. Dostupné z WWW: <http://www.euroregion-beskydy.sk/EB/mapa_sk.htm/>
- [46] *Euroregion Bílé-Biele Karpaty* [online]. [cit. 2005-11-04]. Dostupné z WWW: <<http://www.euroregion-bile-karpaty.cz/>>
- [47] *RIS Jihomoravského kraje – Euroregion Pomoraví* [online]. [cit. 2005-11-22]. Dostupné z WWW: <http://brno.risy.cz/CZ/O_Eur_5754.html/>
- [48] *IS INTERREG IIIA ČR-Slovensko, Rozhodnutí o projektech* [online]. [cit. 2005-11-29]. Dostupné z WWW: <<http://www.strukturalni-fondy.cz/index.php?show=000006000015008003/>>
- [49] *IS INTERREG IIIA ČR-Slovensko, Aktuální stav alokovaných finančních prostředků* [online]. [cit. 2005-11-29]. Dostupné z WWW: <<http://www.strukturalni-fondy.cz/index.php?show=000006000015008004/>>
- [50] *Přehled členů ER BBK* [online]. [cit. 2005-12-15]. Dostupné z WWW: <<http://www.erbbk.sk/>>
- [51] *Projekt Dobří sousedé* [online]. [cit. 2005-12-23]. Dostupné z WWW: <<http://www.rrajm.cz/dobri-sousedede.html/>>
- [52] *Regionální rozvojová agentura Jižní Moravy* [online]. [cit. 2005-12-23]. Dostupné z WWW: <<http://www.somjm.cz/rrajm.html/>>

OSTATNÍ ZDROJE:

- [53] *Dohoda o spolupráci mezi Moravskoslezským krajem a Žilinským samosprávným krajem* [online]. [cit. 2005-11-30] Dostupný z WWW: <<http://www.regionzilina.sk/showdoc.do?docid=193>>
- [54] *Dohoda o spolupráci mezi Zlínským krajem a Žilinským samosprávným krajem* [online]. [cit. 2005-11-22] Dostupný z WWW: <<http://www.regionzilina.sk/showdoc.do?docid=1892/>>
- [55] korespondence s Jihomoravským krajem
- [56] korespondence se Zlínským krajem
- [57] korespondence s Ministerstvem pro místní rozvoj

[58] korespondence s RRA JM

[59] korespondence s OHK Hodonín

SEZNAM POUŽITÝCH SYMBOLŮ A ZKRATEK

AEBR	Asociace evropských hraničních regionů (Association of European Border Regions)
CIP	Community Initiative Programme – Program Iniciativy Společenství
CR	Cestovní ruch
ČR	Česká republika
ČSÚ	Český statistický úřad
EB	Euroregion Beskydy
EK	Evropská komise
EP	Euroregion Pomoraví
ER BBK	Euroregion Bílé-Biele Karpaty
ERDF	Evropský fond regionálního rozvoje (European Regional Development Fund)
EU	Evropská unie
IS	Iniciativa Společenství
JTS	Společný technický sekretariát (Joint Technical Secretariat)
MF	Ministerstvo financí
MMR	Ministerstvo pro místní rozvoj
NNO	Nestátní nezisková organizace
OHK	Obchodní a hospodářská komora
PC	Programový dodatek (Programme Complement)
PU	Platební jednotka (Paying Unit)
RRA JM	Regionální rozvojová agentura Jižní Moravy
RRA VM	Regionální rozvojová agentura Východní Moravy
ŘV	Řídící výbor
SF	Strukturální fondy
SOM JM	Sdružení obcí a měst Jižní Moravy
SOPK	Slovenská obchodní a průmyslová komora
SR	Slovenská republika nebo Státní rozpočet

SEZNAM OBRÁZKŮ

OBR. 1. Č-S DOTAČNÍ OBLAST – MAPA ÚZEMNÍHO VYMEZENÍ.....	17
OBR.2. LOGO EB.....	28
OBR.3. LOGO ER BBK.....	30

SEZNAM TABULEK

TAB. 1. STRUKTURA PODPOROVANÝCH PRIORIT.....	17
TAB. 2. ROZDĚLENÍ PODÍLŮ SPOLUFINANCOVÁNÍ.....	19
TAB. 3. SROVNÁNÍ VYBRANÝCH UKAZATELŮ JEDNOTLIVÝCH KRAJŮ K 30.6.2005.....	24
TAB. 4. ZÁKLADNÍ ÚDAJE EUROREGIONU BESKYDY, BÍLÉ-BIELE KARPATY A POMORAVÍ.....	39
TAB. 5. VZÁJEMNÁ SPOLUPRÁCE MEZI SAMOSPRÁVNÝMI KRAJI NA Č-S HRANICI NA ZÁKLADĚ SMLOUVY.....	39

SEZNAM PŘÍLOH

- P I Železniční a silniční přechody na česko-slovenské státní hranici (stav k 21.3.2005)
- P II Mapa ČR – členění podle samosprávných krajů
- P III Mapa SR – správní členění
- P IV Symboly (znak, prapor a logo) a mapa správního rozdělení Moravskoslezského kraje
- P V Symboly (znak, prapor a logo) a mapa Zlínského kraje – rozdělení podle okresů
- P VI Symboly (znak a prapor) a mapa správního rozdělení Jihomoravského kraje
- P VII Symboly (erb, vlajka a pečeť) a mapa Žilinského kraje – rozdělení podle okresů
- P VIII Symboly (erb, vlajka a pečeť) a mapa Trenčínského kraje – rozdělení podle okresů
- P IX Symboly (erb, vlajka a pečeť) a mapa Trnavského kraje – rozdělení podle okresů
- P X Rozdělení finančních prostředků pro INTERREG IIIA ČR-SR
- P XI Mapa české a slovenské části Euroregionu Beskydy
- P XII Mapa Euroregionu Bílé-Biele Karpaty
- P XIII Zlínský kraj – Den příhraniční spolupráce – výstupy z jednání
- P XIV Mapa Euroregionu Pomoraví
- P XV Přehled doporučených projektů pro INTERREG IIIA ČR-SR (červen 2005)
- P XVI Přehled doporučených projektů pro INTERREG IIIA ČR-SR (říjen 2005)
- P XVII Stav čerpání ERDF ke dni 26. 10. 2005 (po třetím zasedání Řídícího výboru)
- P XVIII Výsledky jednání Sub-řídícího výboru FMP INTERREG IIIA ČR-SR ve Zlíně, v červnu 2005
- P XIX Přehled členů ER BBK
- P XX Smlouvy o vzájemné spolupráci – internetové odkazy

PŘÍLOHA I: ŽELEZNIČNÍ A SILNIČNÍ PŘECHODY NA ČESKO-SLOVENSKÉ STÁTNÍ HRANICI (STAV K 21.3.2005)

Železniční hraniční přechody:

Hraniční přechod	Druhy dopravy
Lanžhot - Kúty	OS+N
Hodonín - Holíč	OS+N5, N6
Sudoměřice - Skalica	OS
Velká nad Veličkou - Vrbovce	OS+N6
Vlářský průsmyk - Horné Srnie	OS+N5
Horní Lideč - Lúky pod Makytou	OS+N
Mosty u Jablunkova - Čadca	OS+N

Druhy dopravy: OS - osobní, N - nákladní vlaky, N5 - omezeno na dopravu ucelených vlaků s hromadnými substráty, s výjimkou zboží s kontrolou rostlinolékařskou či veterinární a prázdných železničních vozů, N6 - nákladní doprava jen mimořádně.

[25]

Silniční hraniční přechody:

Hraniční přechod	Druhy dopravy	Hraniční přechod	Druhy dopravy
Lanžhot - Brodské	P, C, M, OA, B, N3	Brumov-Bylnice - Horné Srnie	P, C, M, OA, B, N3
Břeclav (D2) - Brodské	M, OA, B, N1	Nedašova Lhota - Červený Kameň	P, C, M, OA, N3
Hodonín - Holíč	P, C, M, OA, B, N2 - od 14.10.2002 dočasně N3	Střelná - Lysá pod Makytou	P, C, M, OA, B, N
Sudoměřice - Skalica	P, C, M, OA, B, N2, N4	Bílá - Bumbálka - Makov	P, C, M, OA, B, N
Velká nad Veličkou - Vrbovce	P, C, M, OA, B, N2	Bílá - Klokočov	P, C, M, OA, B, N3
Strání - Moravské Lieskové	P, C, M, OA, B, N3	Šance - Čadca - Milošová	P, C, M, OA
Březová - Nová Bošáca	P, C, M, OA, B, N3	Mosty u Jablunkova - Svrčinovec	P, C, M, OA, B, N
Starý Hrozenkov - Drietoma	P, C, M, OA, B, N		

Druhy dopravy: P - pěší, C - cyklisté, M - motocykly, OA - osobní automobily, B - autobusy, N - nákladní doprava, N1 - nákladní vozidla - přechod na silnici dálničního typu (minimální rychlost vozidla nad 50 km/hod.), N2 - jen nákladní vozidla evidovaná v ČR a SR, N3 - jen vozidla evidovaná v ČR a SR a s celkovou hmotností do 7,5 t, N4 - nadměrná nákladní doprava jen na povolení.

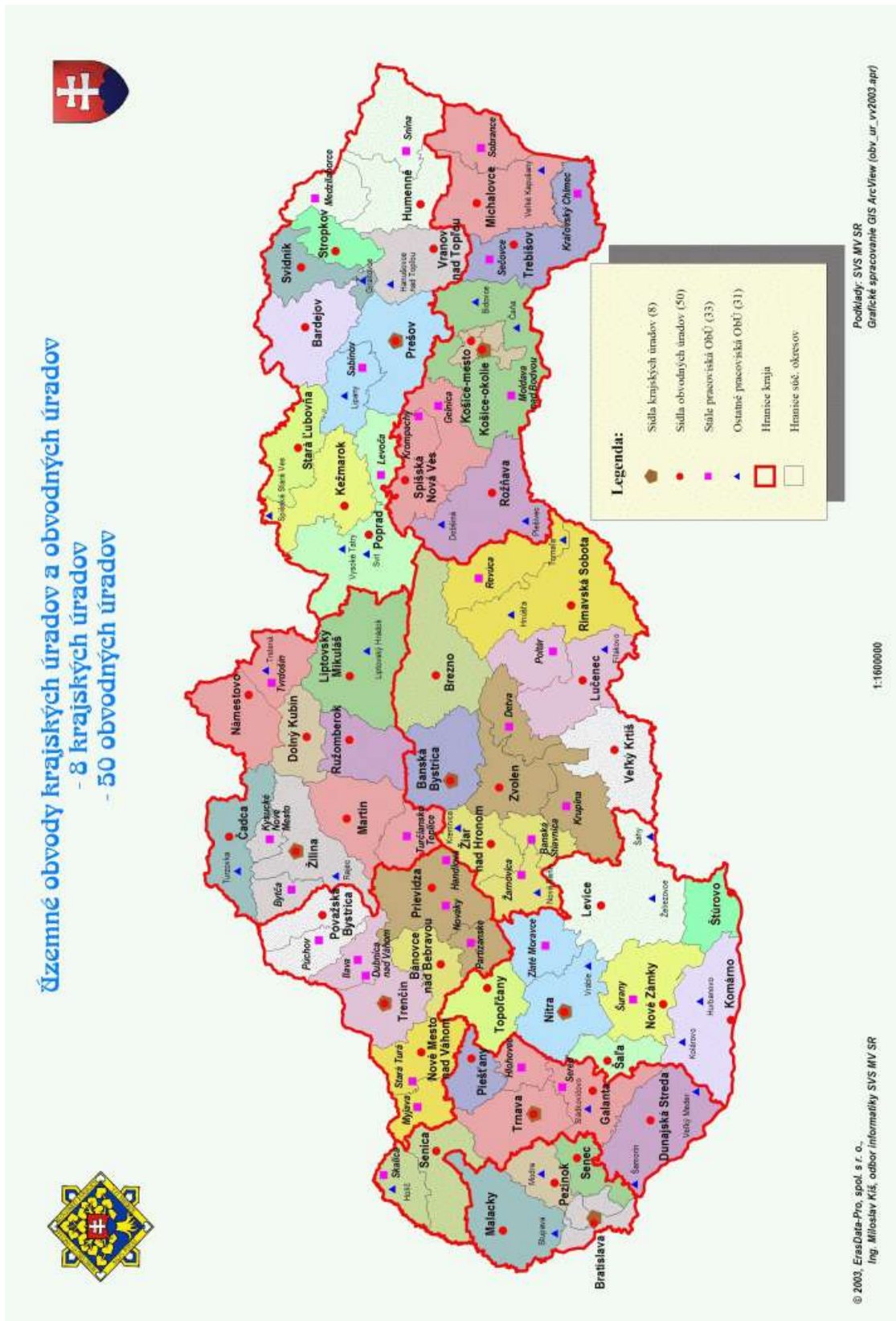
Provozní doba u všech silničních hraničních přechodů je nepřetržitá.

[26]


PŘÍLOHA II: MAPA ČR – ČLENĚNÍ PODLE SAMOSPRÁVNÝCH KRAJŮ



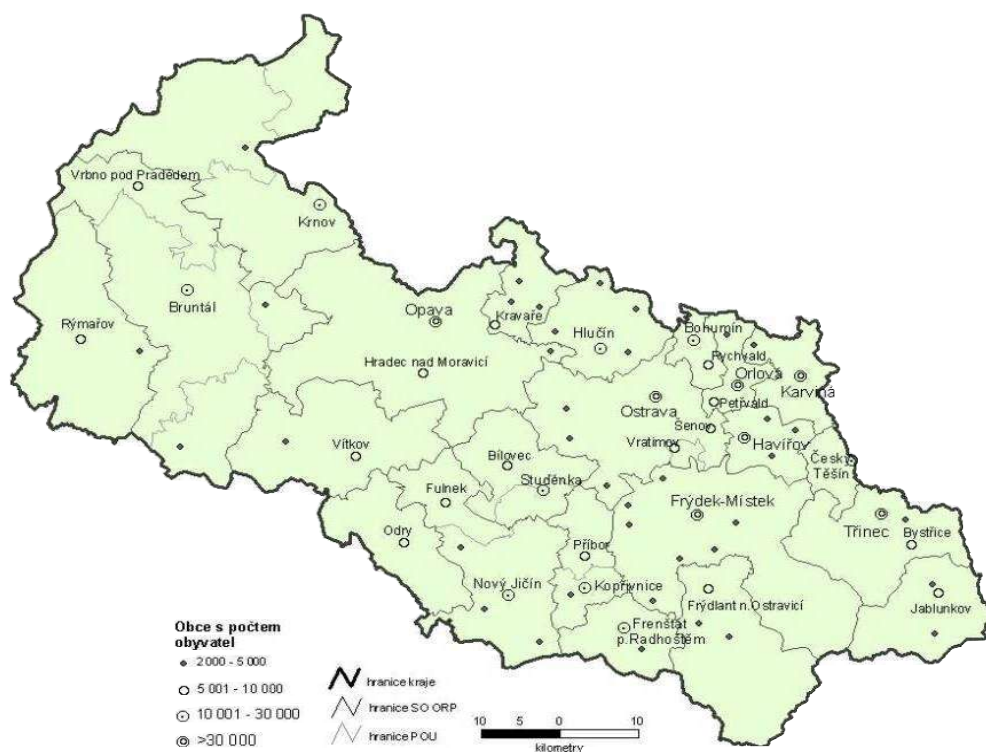
PŘÍLOHA III: SPRÁVNÍ ČLENĚNÍ SLOVENSKÉ REPUBLIKY [28]



PŘÍLOHA IV: SYMBOLY (ZNAK, PRAPOR A LOGO) A MAPA SPRÁVNÍHO ROZDĚLENÍ MORAVSKOSLEZSKÉHO KRAJE



[29]



[30]

**PŘÍLOHA V: SYMBOLY (ZNAK, PRAPOR A LOGO) A MAPA
ZLÍNSKÉHO KRAJE – ROZDĚLENÍ PODLE OKRESŮ**




[31]



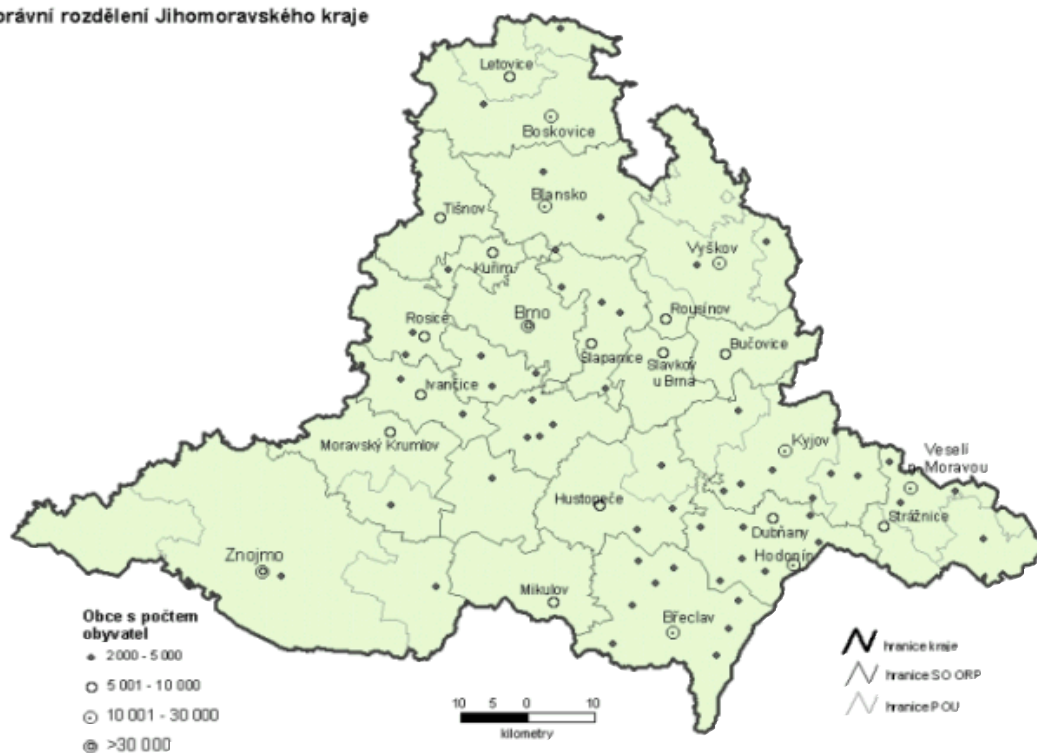
[32]

PŘÍLOHA VI: SYMBOLY (ZNAK A PRAPOR) A MAPA SPRÁVNÍHO ROZDĚLENÍ JIHMORAVSKÉHO KRAJE



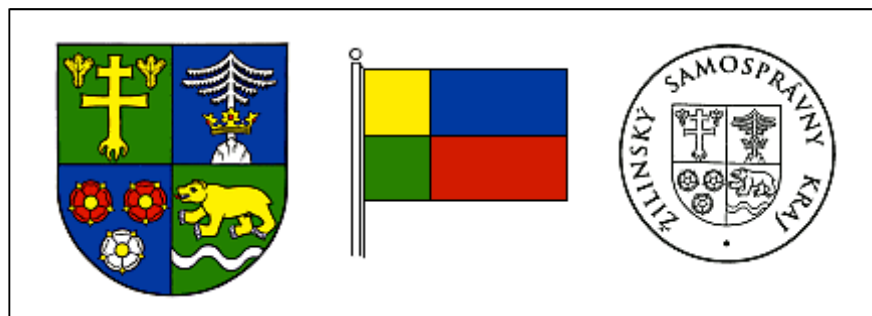
[33]

Správní rozdělení Jihomoravského kraje



[34]

PŘÍLOHA VII: SYMBOLY (ERB, VLAJKA A PEČEŤ) A MAPA ŽILINSKÉHO KRAJE – ROZDĚLENÍ PODLE OKRESŮ




[35]



[9]

PŘÍLOHA VIII: SYMBOLY (ERB, VLAJKA A PEČETĚ) A MAPA TRENČÍNSKÉHO KRAJE – ROZDĚLENÍ PODLE OKRESŮ




[42]



[9]

PŘÍLOHA IX: SYMBOLY (ERB, VLAJKA A PEČETĚ) A MAPA TRNAVSKÉHO KRAJE – ROZDĚLENÍ PODLE OKRESŮ



[43]



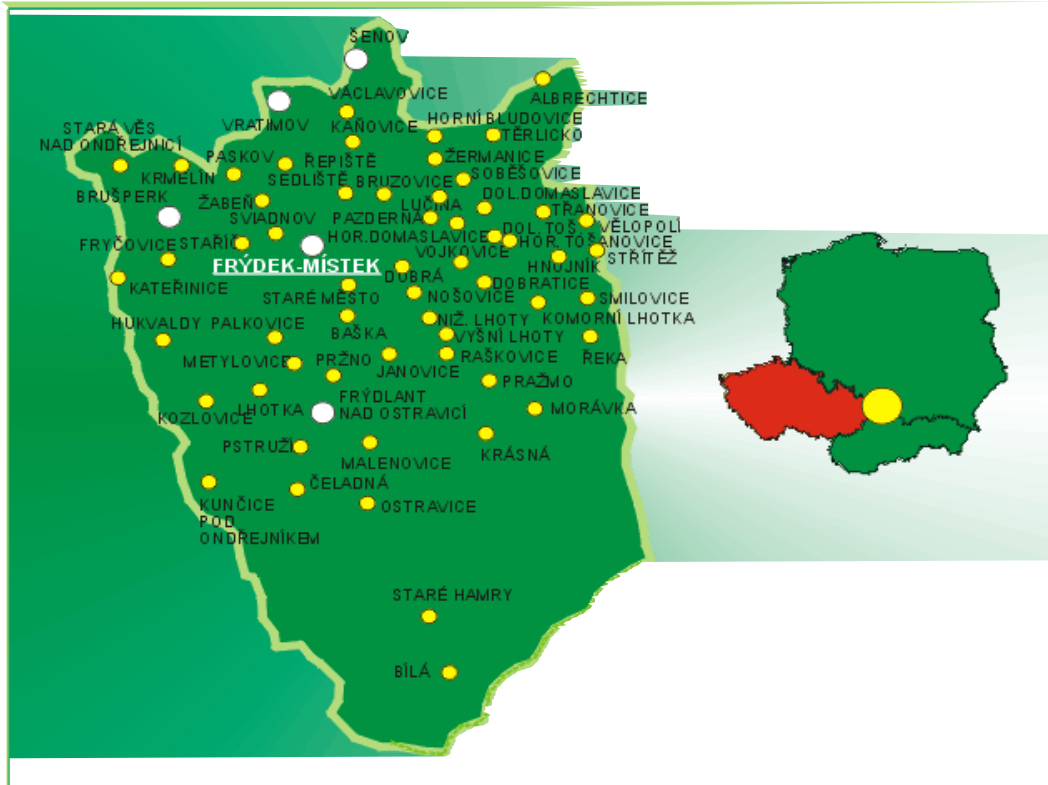
[9]

PŘÍLOHA X: ROZDĚLENÍ FINANČNÍCH PROSTŘEDKŮ PRO INTERREG IIIA ČR-SR

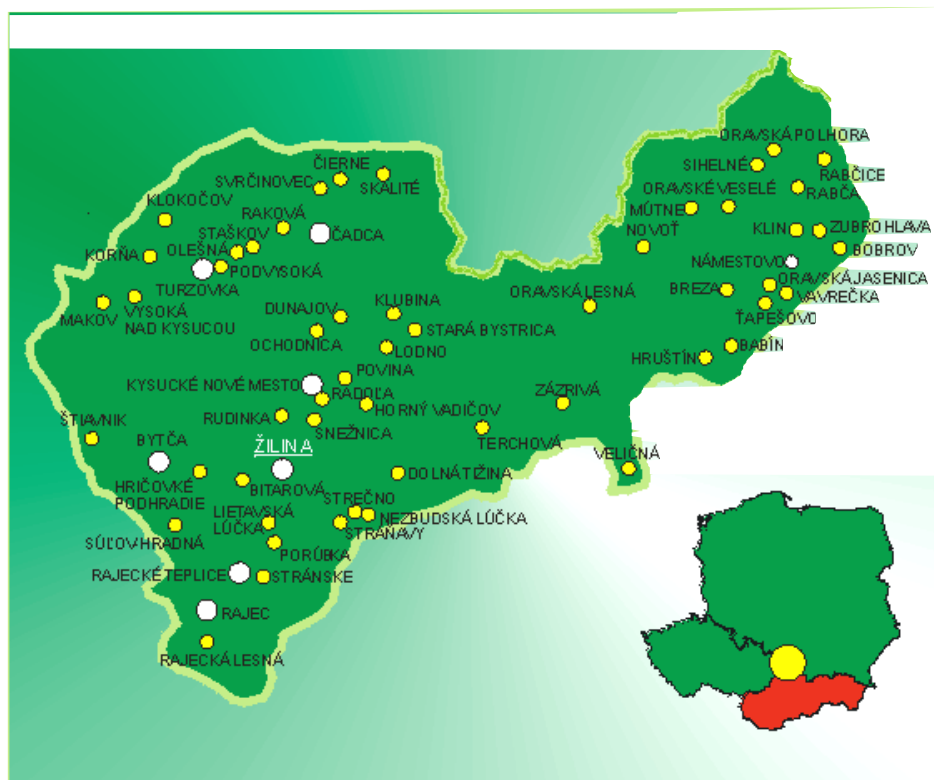
Indikativní finanční plán (2004 – 2006) INTERREG IIIA SR-ČR, část ČR v EUR

Priorita/ Opatření	Celkové vhodné náklady	Veřejné výdaje				
		Celkové veřejné výdaje	Účast EU (ERDF)	Účast národních veřejných zdrojů		
				Celkem	Centrální	Regionální a místní
Priorita 1	3 780 000	3 780 000	2 835 000	945 000	126 750	818 250
Opatření 1	1 200 000	1 200 000	900 000	300 000	60 000	240 000
Opatření 2	1 200 000	1 200 000	900 000	300 000	60 000	240 000
Opatření 3	1 380 000	1 380 000	1 035 000	345 000	6 750	338 250
Priorita 2	7 379 999	7 379 999	5 534 999	1 845 000	367 000	1 478 000
Opatření 1	4 439 999	4 439 999	3 329 999	1 110 000	220 000	890 000
Opatření 2	2 940 000	2 940 000	2 205 000	735 000	147 000	588 000
Priorita 3	840 002	840 002	630 000	210 002	210 002	0
Opatření 1	600 003	600 003	450 000	150 003	150 003	0
Opatření 2	239 999	239 999	180 000	59 999	59 999	0
Celkem	12 000 001	12 000 001	8 999 999	3 000 02	703 752	2 296 250

PŘÍLOHA XI: MAPA ČESKÉ A SLOVENSKE ČÁSTI EB



[44]



[45]

PŘÍLOHA XII: MAPA EUROREGIONU BÍLÉ-BIELE KARPATY

Česká republika
Region Bílé Karpaty



Slovenská republika
Region Biele Karpaty



Region Bílé Karpaty ČR



Region Biele Karpaty SR

PŘÍLOHA XIII: DEN PŘÍHRANIČNÍ SPOLUPRÁCE – VÝSTUPY Z JEDNÁNÍ

DEN PŘÍHRANIČNÍ SPOLUPRÁCE

LUHAČOVICE 23. 9. 2005

PŘÍHRANIČNÍ SPOLUPRÁCE MIKROREGIONŮ, MĚST A MÍSTNÍCH SAMOSPRÁV

Výstupy z jednání sekce:

1. sjednotit pohled na hodnocení projektů a na systém financování projektů na české a slovenské straně
2. v průběhu vyhlášené výzvy nezasahovat do podmínek programu – např. do uznatelnosti nákladů
3. zjednodušení podmínek příhraničního styku
4. pracovat na vytvoření databáze a webové stránky
5. se zaměřením na partnerství a přeshraniční spolupráci se zapojením krajů
6. v příštím programovací období srozumitelněji a výstižněji formulovat názvy priorit a opatření
7. změna pro nové programovací období by se měla týkat spíše systému implementace než výrazné změny priorit
8. zájem na zachování fondu mikroprojektů v dalším programovacím období
9. zohlednit skutečnost, že česko-slovenská hranice v minulých obdobích nebyla finančně pokryta jako ostatní hranice – snaha zohlednit při rozdělování finančních alokací mezi hranicemi v rámci ČR

DOPRAVA A DOPRAVNÍ SILNIČNÍ PROPOJENÍ

Výstupy z jednání sekce:

1. vytvořit komunikační spojení mezi:
 - a) příslušnými orgány samosprávy zúčastněných krajů (radní, předsedové výborů)
 - b) dopravními úřady zúčastněných krajských úřadů
2. navrhnout pracovní skupinu, tvořenou delegovanými zástupci zúčastněných stran pro výměnu informací a koordinaci postupů v následujících oblastech:
 - a) součinnost v připomínkovém řízení k jízdním řádům vlakového spojení v jmenovitých trasách
 - b) součinnost v přípravě všech kroků, vedoucích k realizaci mezinárodního propojení rychlostních komunikací R49 a R6 včetně zařazení jmenovaných komunikací do mezinárodní sítě „TEN“
 - c) součinnost v přípravě všech kroků, vedoucích k realizaci mezinárodního propojení cesty I/50 a na SR budované rychlostní komunikace R2 včetně zařazení jmenovaných komunikací do mezinárodní sítě „TEN“
 - d) vzájemná informovanost o koncepčních záměrech na vybrané silniční síti včetně hraničních přechodů

- e) vzájemná informovanost o koncepčních záměrech v oblasti cyklodopravy, letecké a vodní dopravy.

EKONOMICKÁ SPOLUPRÁCE V SOUKROMÉM SEKTORU

Výstupy z jednání sekce:

Účastníci sekce:

1. podporují podepsanou dohodu týkající se dopravního propojení na česko- slovenské hranici a trvají na jejím časovém dodržení
2. navrhují pravidelná setkávání zástupců všech 3 regionů:
 - a. 1 x ročně na nejvyšší úrovni s propojením na národní instituce obou zemí
 - b. 2 x ročně pracovní setkání na konkrétní témata
3. podporují přenos zkušeností z financování malých a středních firem prostřednictvím půjčkového fondu a rizikového kapitálu včetně monitoringu nabídky bankovního sektoru
4. podporují výměnu informací týkajících se podnikatelských subjektů v oblasti daňové, právní, celní a zahraničního obchodu obou zemí
5. podporují spolupráci v oblasti subdodávek pro automobilový průmysl
6. navrhují zřídit elektronickou burzu nabídek a poptávek firem 3 regionů ke spolupráci
7. navrhují vzájemně propojit webové portály obchodních komor 3 regionů
8. navrhují více zpřístupnit informace o nabídce v cestovním ruchu a turismu 3 regionů
9. podporují spolupráci v oblasti vzdělávání a odborného školství
10. podporují spolupráci vysokých škol v oblasti vědy a výzkumu
11. navrhují iniciovat spolupráci mezi podnikatelskými inkubátory a inovačními centry působícími ve 3 regionech
12. navrhují vyhodnotit stávající program INTERREG z pohledu možností pro malé a střední firmy
13. požadují zajištění PR všem aktivitám týkajících se ekonomické spolupráce 3 regionů

INTEGROVANÝ ZÁCHRANNÝ SYSTÉM: HASIČSKÝ ZÁCHRANNÝ SBOR A ZDRAVOTNICKÁ ZÁCHRANNÁ SLUŽBA NA ČESKO-SLOVENSKÉ HRANICI

Výstupy z jednání sekce:

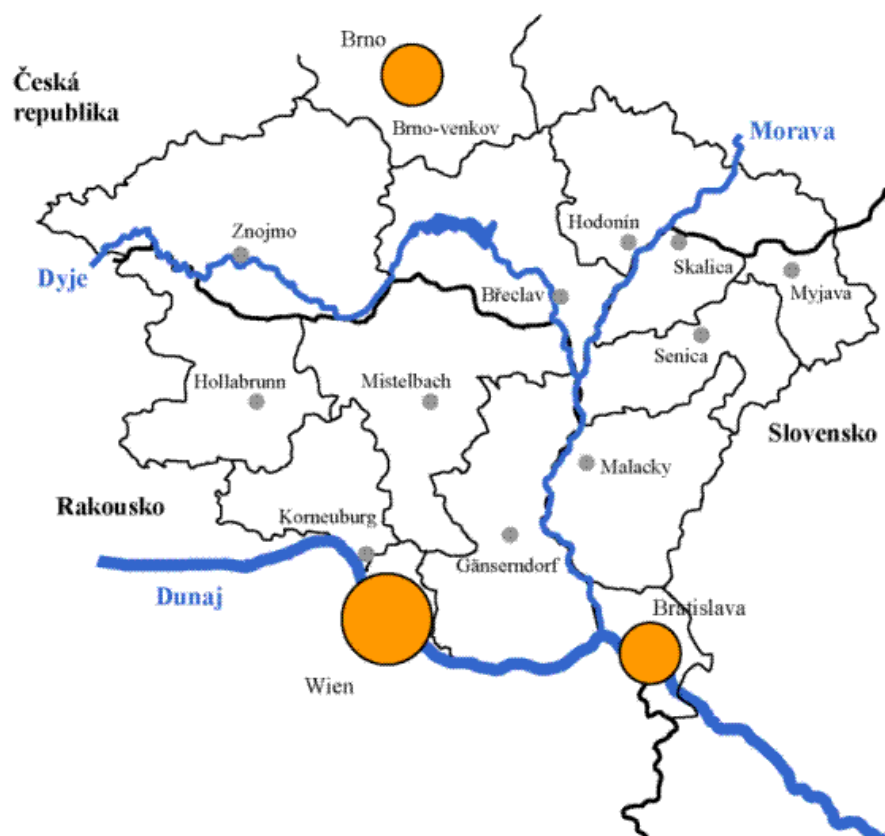
1. Všechny strany podporují další vzájemnou spolupráci v oblasti IZS
2. Všechny strany budou podporovat zjednodušení administrativních postupů při povolování zahraničních pracovních cest
3. Všechny strany budou podporovat výměnu potřebných dat včetně jejich aktualizace
4. Pro řešení podnětů v oblasti ZZS a poskytování zdravotní péče budou zahájena jednání na úrovni odborů zdravotnictví Zlínského kraje, Trenčinského samosprávného kraje, Žilinského samosprávného kraje, krajských úřadů a Ministerstva zdravotnictví SR
5. Bude zvážena možnost uskutečnění mezinárodního cvičení IZS v roce 2007 na území Zlínského kraje a účast HZS Zlínského kraje na cvičení v roce 2006 na území Žilinského kraje
6. Všechny strany budou podporovat přeshraniční projekty složek IZS v rámci programu INTERREG IIIA a budou vytvářet podmínky v příslušných plánovacích dokumentech

LIDSKÉ ZDROJE

Výstupy z jednání sekce:

1. Podporovat rozvoj mezinárodní spolupráce středních škol Zlínského kraje, Trenčianského samosprávného kraje a Žilinského samosprávného kraje v oblasti odborného vzdělávání prostřednictvím výměnných pobytů a stáží žáků a pedagogických pracovníků formou programů podpory jednotlivých samosprávních celků.
2. Rozvíjet možnosti využití školského portálu Zlínského kraje jako prostředku pro navazování partnerství škol a školských zařízení Zlínského kraje, Trenčianského a Žilinského samosprávného kraje, jako nástroje vzájemné výměny informací.
3. Podporovat realizaci soutěží odborných znalostí a dovedností za účasti zástupců škol Zlínského kraje, Trenčianského a Žilinského samosprávného kraje.
4. Participovat účastí představitelů odborné veřejnosti partnerských samosprávných celků na krajských kolech Středoškolské odborné činnosti.
5. Účastnit se v roli pozorovatelů jednání Rad pro rozvoj lidských zdrojů a jiných poradních a iniciačních orgánů zabývajících se rozvojem lidských zdrojů.
6. Podporovat vhodné sportovní aktivity pořádané na území partnerských samosprávných celků, zejména aktivity směřující do oblastí vhodných volnočasových činností dětí a mládeže.
7. Podpořit organizaci 1. ročníku mezikrajských sportovních her mezi politickými reprezentanty a zaměstnanci krajských úřadů partnerských samosprávných celků.

PŘÍLOHA XIV: MAPA EUROREGIONU POMORAVÍ



PŘÍLOHA XV: PŘEHLED DOPORUČENÝCH PROJEKTŮ PRO INTERREG IIIA ČR-SR – ČERVEN

2005 [48]

Doporučené projekty – Řídící výbor INTERREG IIIA ČR-SR dne 23. června 2005

Název projektu	Název žadatele	Kraj	Výše dotace EU (v Kč)	Výše dotace SR (v Kč)	Schváleno rozhodnutím ministra
Spolupráce bez hranic	Občanské sdružení "Šance pro region"	Moravskoslezský	653 532	0	8.7.2005
Společně v minulosti-společně v budoucnosti	Město Hodonín	Jihomoravský	925 500	0	8.7.2005
Brnky - Trnky-Brněnsko-Trnavská spolupráce bez hranic	Brněnské kulturní centrum	Jihomoravský	1 738 500	0	8.7.2005
Kulturně společenské aktivity obcí příhraničního mikroregionu Hornolidečska	Svazek obcí Hornolidečska	Zlínský	2 338 200	155 880	8.7.2005
Propagace Regionu Beskydy CZ+SK	Sdružení Region Beskydy	Moravskoslezský	465 563	0	8.7.2005
CISE-Cykloturistický informační systém Euroregionu Beskydy	Sdružení Region Beskydy	Zlínský	465 000	0	8.7.2005
Kroky ke zlepšení image a zviditelnění Regionu Beskydy	Sdružení Region Beskydy	Zlínský	483 938	0	8.7.2005
Studie a dokumentace osazení panelů prezentující přírodní a kulturní dědictví se zaměřením na rozvoj turistiky	RRA Bílé Karpaty	Zlínský	461 250	30 750	8.7.2005
Rozvoj turistického ruchu v mikroregionu Uherskobrodsko	Obec Dolní Němčí	Zlínský	4 554 750	483 663	8.7.2005
Sportovní areál Lužná	Obec Lužná	Zlínský	1 496 723	99 782	8.7.2005
Rozvoj infrastruktury cestovního ruchu ve městě Hodoníně vybavením nové sportovní haly	Město Hodonín	Jihomoravský	4 499 814	0	8.7.2005
Po stopách osídlení Slovanů na jihovýchodní Moravě	Město Slavičín	Zlínský	4 046 437	269 762	8.7.2005
Infrastruktura cykloturistických a turistických tras	Mikroregion Luhačovické Zálesí	Zlínský	898 742	59 916	8.7.2005
Zachraňte česko-slovenské hrady	Polypeje-společnost pro obnovu a využití historických památek	Zlínský	1 498 000	99 900	8.7.2005
Využití alternativního tepelného zdroje v obci Újezd	Obec Újezd	Zlínský	602 250	40 350	8.7.2005
TA - příprava, řízení, hodnocení a monitorování podpory	Ministerstvo pro místní rozvoj ČR		1 229 783	409 927	8.7.2005
TA - provoz a úpravy monitorovacího informačního systému MONIT ČR-SR	Centrum pro regionální rozvoj ČR		2 475 000	825 000	8.7.2005

PŘÍLOHA XVI: PŘEHLED DOPORUČENÝCH PROJEKTŮ PRO INTERREG IIIA ČR-SR (ŘÍJEN 2005)

Priorita/ Opatření	Název projektu	Název žadatele	Místo realizace (kraj)	Výše dotace EU (v Kč)	Výše dotace SR (v Kč)
1.1	Festival Balanc – cesta k rovnováze	Občanské sdružení "Kunovjan"	Zlínský kraj	1 052 250	70 150
1.1	EUROWEEK BRNO 2006	Vysoké učení technické v Brně	Jihomoravský kraj	1 609 500	107 300
1.1	Festival orientačního běhu 2006 ve Zlínském kraji	Tělovýchovná jednota Slovan Luhačovice	Zlínský kraj	737 250	--
1.1	Zlepšení kvality přípravy žáků na jejich budoucí povolání prostřednictvím navázání spolupráce s partnerskou školou	Střední odborná škola a Střední odborné učiliště Slavičín	Zlínský kraj		
1.1	Interregionální televizní vysílání	Informace bez hranic	Jihomoravský kraj		
1.1	Setkání 2006 Stretnutie - česko - slovenský divadelní festival	Městské divadlo Zlín	Zlínský kraj	994 646	66 310
1.2	Studie využití obnovitelných zdrojů energie jako nástroj ke zlepšení životních podmínek obyvatel Valašského Meziříčí	Město Valašské Meziříčí	Zlínský kraj	1 434 139	95 609
1.2	Socioekonomická analýza prodloužení Baťova kanálu o úsek Hodonín-soutok Morava Dyje	Jihomoravský kraj	Jihomoravský kraj	2 409 750	--
1.2	Studie a projektová dokumentace na využití obnovitelných zdrojů energie v obci Staré Hutě	Obec Staré Hutě	Zlínský kraj	525 000	35 000
1.2	Vypracování projektové dokumentace na značení kulturních a turistických cílů ve Zlínském kraji	Zlínský kraj	Zlínský kraj	554 257	36 950
1.2	Rozvojová studie sportovního centra Karolinka	Město Karolinka	Zlínský kraj	472 125	31 475
1.2	Kláštřov - Vysoké Pole, Velkomoravské centrum Jižního Valašska	Obec Vysoké Pole	Zlínský kraj	834 000	55 600
1.3	Fond mikroprojektů	Region Bílé Karpaty	Zlínský kraj	10 466 816	--
2.1	Modernizace chaty Radost ve Vřesovicích	Dům dětí a mládeže ve Veselí nad Moravou	Jihomoravský kraj	5 003 000	333 000
2.1	Brána do Beskyd - informační a poradenské centrum ve Valašském Meziříčí	Město Valašské Meziříčí	Zlínský kraj	4 453 886	296 926
2.1	Informační centrum Přizámčí Uh. Ostroh	Město Uherský Ostroh	Zlínský kraj		

Priorita/ Opatření	Název projektu	Název žadatele	Místo realizace (kraj)	Výše dotace EU (v Kč)	Výše dotace SR (v Kč)
2.1	Obnova a posilování česko - slovenské vzájemnosti	Město Rousínov	Jihomoravský kraj	1 425 000	95 000
2.1	Lyžařský areál Štítná nad Vláří-Popov - rekonstrukce a dostavba	Obec Štítná nad Vláří-Popov	Zlínský kraj	1 233 252	82 217
2.1	Kemp pro karavany Starý Hrozenkov - sportoviště	Obec Starý Hrozenkov	Zlínský kraj	1 499 528	99 968
2.1	Sportovně turistický areál Vysoké Pole	Obec Vysoké Pole	Zlínský kraj	1 494 660	99 644
2.1	Informační , kulturní a společenské centrum u Čertových ska	Obec Lidečko	Zlínský kraj		
2.1	Vybudování cykloturistické trasy Šanov - Horná Súča a rekonstrukce lyžařského vleku	Obec Šanov	Zlínský kraj	4 554 750	307 131
2.1	Rozšíření infrastruktury pro turistický ruch v příhraniční oblasti	Obec Štítná nad Vláří - Popov	Zlínský kraj	3 297 109	219 808
2.1	Centrum kulturních a sportovních tradic ve Slavičíně	Město Slavičín	Zlínský kraj	4 554 750	321 308
2.1	Venkovní víceúčelové hřiště	Obec Blatnice pod Svatým Antonínkem	Jihomoravský kraj	1 460 250	97 350
2.2	Využití obnovitelného zdroje a efektivní energetické hospodaření na Základní škole a Základní umělecké škole v Dolním Němčí	Obec Dolní Němčí	Zlínský kraj	4 554 750	339 815
2.2	Využití alternativního zdroje v obci Bohuslavice na Vláří	Obec Bohuslavice nad Vláří	Zlínský kraj	4 554 750	335 853
2.2	Zelená pro Beskydy - využití obnovitelných energetických zdrojů	Město Valašské Meziříčí	Zlínský kraj	4 455 000	297 000
2.2	Zavedení efektivního hospodaření energií a instalace fotovoltaického panelu ve Zlíně	Zlínský kraj	Zlínský kraj	4 554 750	28 653
2.2	Malá vodní elektrárna Olšava - jez Těšov	Povodí Moravy s.p.	Zlínský kraj	4 367 381	291 159
2.2	Instalace obnovitelného zdroje s cílem snížení energetické zátěže městského prostředí v Uherském Hradišti	Zlínský kraj	Zlínský kraj	1 499 572	99 971
2.2	Využití obnovitelných zdrojů pro Relaxační a turistické centrum Hornolidečska	Obec Horní Lideč	Zlínský kraj	1 115 113	74 341
2.2	Rekonstrukce zdroje tepla, zavedení regulace topného systému a instalace solárního ohřevu vody v Bystřici pod Hostýnem	Zlínský kraj	Zlínský kraj	1 468 426	97 895
2.2	Využití obnovitelných zdrojů energie ve školských budovách města Vsetín	Město Vsetín			

Priorita/ Opatření	Název projektu	Název žadatele	Místo realizace (kraj)	Výše dotace EU (v Kč)	Výše dotace SR (v Kč)
2.2	Zavedení moderního systému vytápění s využitím solárních panelů k ohřevu TUV ve Valašských Kloboukách	Zlínský kraj	Zlínský kraj	3 199 874	213 324
2.2	Zavedení efektivního energetického hospodaření v kombinaci s využitím slunečního potenciálu směřující k zlepšení stavu životního prostředí ve Zlíně	Zlínský kraj	Zlínský kraj	4 554 750	749 620
2.2	Rozvoj solárního zdroje energie a podpora energetické efektivity pro zlepšení kvality ovzduší v Rožnově pod Radhoštěm	Zlínský kraj	Zlínský kraj	4 554 750	348 440
3.1	Kontrolní činnost CRR ČR pro program Interreg IIIA ČR - SR	<i>CRR ČR</i>		3 341 250	1 113 750
	Audit implementačního systému Programu Iniciativy Společenství INTERREG IIIA	Ministerstvo pro místní rozvoj		1 708 031	569 344
3.2	Ex-ante hodnocení programu ČR-SR v programovacím období 2007-13	Ministerstvo pro místní rozvoj		170 803	56 935

Pozn. U projektů, kde není uvedena výše dotace, byl projekt schválen s podmínkou krácení dotace a v současné době je s žadatelem připravován nový rozpočet.

PŘÍLOHA XVII: STAV ČERPÁNÍ ERDF KE DNI 26. 10. 2005

INTERREG IIIA ČR - SR po 3. zasedání Řídícího výboru

Stav čerpání ERDF ke dni 26. října 2005 (3. zasedání ŘV)

<i>priorita/ opatření</i>	<i>Název priority/opatření</i>	<i>Alokace (EUR)</i>	<i>Doporučeno ŘV (EUR)</i>	<i>Zbývá (EUR)</i>	<i>Doporučeno ŘV (%)</i>	<i>Zbývá k další alokaci (%)</i>
Priorita 1	Sociální a kulturní rozvoj a síťování	2 835 000	1 960 693	874 307	69,16%	30,84%
Opatření 1.1	Lidské zdroje, sociální a kulturní rozvoj	900 000	620 971	279 029	69,00%	31,00%
Opatření 1.2	Zachování a zlepšení přírodních zdrojů a životních podmínek vzhledem k rozvoji CR	900 000	304 722	595 278	33,86%	66,14%
Opatření 1.3	Fond mikroprojektů*	1 035 000	1 035 000	0	100,00%	0,00%
Priorita 2	Zachování krajiny a rozvoj CR	5 534 999	4 726 338	808 661	85,39%	14,61%
Opatření 2.1	Budování a rozvoj infrastruktury CR	3 329 999	3 275 106	54 893	98,35%	1,65%
Opatření 2.2.	Rozvoj krajiny vzhledem k aspektům ŽP	2 205 000	1 451 232	753 768	65,82%	34,18%

* Fond mikroprojektů funguje na principu grantového schématu, tj. prostředky byly alokovány správci/administrátorovi Fondu, který bude tyto prostředky rozdělovat konečným uživatelům. Uvedená alokace tedy ukazuje, jaká částka byla již alokována správci/administrátorovi Fondu a neukazuje, do jaké míry byly prostředky Fondu mikroprojektů čerpány konečnými uživateli.

PŘÍLOHA XVIII: VÝSLEDKY JEDNÁNÍ SUB-ŘÍDÍCÍHO VÝBORU

FMP INTERREG IIIA ČR-SR

Přehled projektů schválených Sub-řídícím výborem Fondu mikroprojektů INTERREG IIIA ČR-SR ze dne 29.6.2005 ve Zlíně. Úspěšné projekty za Zlínský kraj:

Žadatel	Název projektu	Rozpočet	Požadovaný příspěvek z ERDF
Off road 4x4 Vsetín	CCR Vsetín – Terchová	600 530,00	450 262,50
Hvězdárna Valašské Meziříčí	Poznávání bez hranic	405 532,00	304 000,00
Město Rožnov pod Radhoštěm	Živá klenotnice	530 000,00	397 500,00
Město Rožnov pod Radhoštěm	Bezhraniční valašení 2006	67 500,00	50 625,00
Obec Trnava	Trnavy 2005 – Soutěž hasičů o pohár primátora města	251 390,00	188 542,50
Obec Starý Hrozenkov	Kopaničářské slavnosti Starý Hrozenkov	646 000,00	455 475,00
Salasiánský klub mládeže Zlín	Festival pod věží	412 710,00	309 530,00
Obec Rokytnice	My u vás, vy u nás – Přátelství nezná hranic	330 950,00	248 215,00
Tradice Bílých Karpat – Hostětín	Tradice Bílých Karpat – Společný MKT produktů	593 000,00	444 750,00
Sdružení Hornovsacká dráha Karolinka	Prohloubení spolupráce Vsetínska a Hornovsacka v oblasti CR	602 000,00	451 500,00
Actea Rožnov pod Radhoštěm	Informační systém Javorníky	769 000,00	455 475,00
Obec Modrá	Evropská škola obnovy venkova	585 000,00	438 750,00
Obec Lidečko	Letní kulturně-společenské setkání u Čertových skal v Lidečku	400 100,00	300 000,00
Obec Horní Lideč	Mezinárodní festival Horní Lideč	591 020,00	445 515,00
RRA Moravské Kopanice	Společné propagační aktivity v oblasti kultury a CR	220 000,00	165 000,00
CELKEM		7 007 552,00	5 105 140,00

Projekty schválené s podmínkou:

Žadatel	Název projektu	Rozpočet	Požadovaný příspěvek z ERDF
Balón Klub Aerotechnik, Kunovice	Mistrovství ČS v létání horkovzdušných balónů – Balóny nad Chříby	669 000,00	450 000,00
Mikroregion Ostrožsko, Uherský Brod	Tradice bitev a poutí na Ostrožsku	433 650,00	325 237,50
Gympleři Vsetín	Country hudbou k mezinárodnímu sblížení	599 300,00	449 475,00
CELKEM		1 701 950,00	1 224 712,50

PŘÍLOHA XIX: PŘEHLED ČLENŮ ER BBK

Region Bílé Karpaty, Zlín:

- GISarch studio, s.r.o., Luhačovice
- Mikroregion Jižní Valašsko, Štítná nad Vláří
- Mikroregion Luhačovské Zálesí, Luhačovice
- Mikroregion Rožnovsko, Rožnov pod Radhoštěm
- Mikroregion Vizovicko, Vizovice
- Mikroregion Vsetínsko, Vsetín
- Morespol, s.r.o., Slavičín
- Regionální rozvojová agentura Bílé Karpaty - Moravské Kopanice, Uherský Brod
- Sdružení Uherskobrodská, Uherský Brod
- Sdružení měst a obcí Východní Moravy, Zlín
- Střední uměleckoprůmyslová škola sklářská a SOU sklářské, Valašské Meziříčí
- Statutární město Zlín, Zlín
- Univerzita Tomáše Bati ve Zlíně, Zlín

Region Biele Karpaty, Trenčín:

- Akadémia vzdelávania, Považská Bystrica
- Energyr spol. s r.o. Nové Mesto nad Váhom
- LEVAGRI & CO., a.s. Trenčín
- Matúšovo kráľovstvo – občianske združenie, Podolie
- Mesto Trenčín
- Občianske združenie SPOD SKÁL, Mikušovce
- Regionálna lekárska komora, Trenčín
- Regionálna poľnohospodárska a potravinárska komora, Trenčín
- Regionálne združenie miest a obcí Stredného Považia, Trenčín
- Regionálne združenie Mikroregión Strážovské vrchy
- Regionálne združenie Vlára – Váh, združenie obcí
- Slovenská obchodná a priemyselná komora, Trenčianska regionálna komora
- Spoločnosť pre trvalo udržateľný život, odbočka Biele Karpaty, Trenčín
- Stoneco, s.r.o. Prievidza
- Trenčianska univerzita Alexandra Dubčeka v Trenčíne
- Združenie miest a obcí Hornej Nitry, Prievidza
- Združenie obcí Mikroregión MACHNÁČ-INOVEC
- Združenie pre rozvoj regiónu Horná Nitra, Rozvojová regionálna agentúra, Prievidza
- Zväz sklárskeho priemyslu SR

PŘÍLOHA XX: SMLOUVY O VZÁJEMNÉ SPOLUPRÁCI – INTERNETOVÉ ODKAZY

1. Dohoda o spolupráci mezi Moravskoslezským krajem a Žilinským samosprávným krajem
<http://www.regionzilina.sk/showdoc.do?docid=193>
2. Dohoda o spolupráci mezi Zlínským krajem a Žilinským samosprávným krajem
<http://www.regionzilina.sk/showdoc.do?docid=1892>
3. Dohoda o spolupráci mezi Trenčianským samosprávným krajem a Zlínským krajem
starší verze smlouvy:
http://www.kr-zlinsky.cz/vismo/index.php?i=1&id_org=450019&id_ktg=28528
4. Memorandum mezi Jihomoravským krajem (Česká republika) a Trnavským samosprávným krajem (Slovenská republika)
5. Smlouva o česko-polsko-slovenském společenství s názvem Euroregion Beskydy
<http://www.euroregion-beskydy.cz/euroregion/index.php>
6. Zakladatelská smlouva Euroregionu Bílé-Biele Karpaty
<http://www.euroregion-bile-karpaty.cz/>
7. Dohoda o vytvoření přeshraničního sdružení Euroregion Pomoraví (EUPO)
<http://www.somjm.cz/euroregion-pomoravi.html>