

Strategický plán rozvoje obce Provodov

Petra Zásmětová

Bakalářská práce
2012

 Univerzita Tomáše Bati ve Zlíně
Fakulta managementu a ekonomiky

Univerzita Tomáše Bati ve Zlíně
Fakulta managementu a ekonomiky
Ústav regionálního rozvoje, veřejné správy a práva
akademický rok: 2011/2012

ZADÁNÍ BAKALÁŘSKÉ PRÁCE

(PROJEKTU, UMĚLECKÉHO DÍLA, UMĚLECKÉHO VÝKONU)

Jméno a příjmení: **Petra ZÁSMĚTOVÁ**
Osobní číslo: **M09548**
Studijní program: **B 6202 Hospodářská politika a správa**
Studijní obor: **Veřejná správa a regionální rozvoj**

Téma práce: **Strategický plán rozvoje obce Provodov**

Zásady pro vypracování:

Úvod

I. Teoretická část

- Definujte pojmy strategického plánování.
- Definujte cíle a metody práce.
- Uvedte dotčenou legislativu.

II. Praktická část

- Provedte socioekonomickou charakteristiku obce Provodov.
- Popište silné a slabé stránky obce Provodov.
- Navrhněte opatření směřující k rozvoji obce Provodov.

Závěr

Rozsah bakalářské práce: **cca 40**
Rozsah příloh:
Forma zpracování bakalářské práce: **tištěná/elektronická**

Seznam odborné literatury:


- [1] BAUREROVÁ, M. Řízení obcí I. Praha: Professional Publishing, 2008. 263 s. ISBN 978-80-869-4676-4.
[2] Kolektiv autorů. Úvod do regionálních věd a veřejné správy. 2. vyd. Plzeň: Aleš Čeněk, 2008. 455 s. ISBN 978-80-7380-086-4.
[3] PROVAZNÍKOVÁ, R. Financování měst, obcí a regionů: teorie a praxe. Praha: Grada, 2009. 304 s. ISBN 978-80-247-2789-9.

Vedoucí bakalářské práce: **Ing. Pavel Grebeníček**
Ústav regionálního rozvoje, veřejné správy a práva
Datum zadání bakalářské práce: **2. dubna 2012**
Termín odevzdání bakalářské práce: **18. května 2012**

Ve Zlíně dne 2. dubna 2012


prof. Dr. Ing. Drahomíra Pavelková
děkanka




RNDr. Oldřich Hájek, Ph.D.
ředitel ústavu

PROHLÁŠENÍ AUTORA BAKALÁŘSKÉ/DIPLOMOVÉ PRÁCE

Beru na vědomí, že:

- odevzdáním bakalářské/diplomové práce souhlasím se zveřejněním své práce podle zákona č. 111/1998 Sb. o vysokých školách a o změně a doplnění dalších zákonů (zákon o vysokých školách), ve znění pozdějších právních předpisů, bez ohledu na výsledek obhajoby¹;
- bakalářská/diplomová práce bude uložena v elektronické podobě v univerzitním informačním systému,
- na mou bakalářskou/diplomovou práci se plně vztahuje zákon č. 121/2000 Sb. o právu autorském, o právech souvisejících s právem autorským a o změně některých zákonů (autorský zákon) ve znění pozdějších právních předpisů, zejm. § 35 odst. 3²;
- podle § 60³ odst. 1 autorského zákona má UTB ve Zlíně právo na uzavření licenční smlouvy o užití školního díla v rozsahu § 12 odst. 4 autorského zákona;

¹ zákon č. 111/1998 Sb. o vysokých školách a o změně a doplnění dalších zákonů (zákon o vysokých školách), ve znění pozdějších právních předpisů, § 47b Zveřejňování závěrečných prací:

- (1) Vysoká škola nevydělečně zveřejňuje disertační, diplomové, bakalářské a rigorózní práce, u kterých proběhla obhajoba, včetně posudků oponentů a výsledku obhajoby prostřednictvím databáze kvalifikačních prací, kterou spravuje. Způsob zveřejnění stanoví vnitřní předpis vysoké školy.
- (2) Disertační, diplomové, bakalářské a rigorózní práce odevzdané uchazečem k obhajobě musí být též nejméně pět pracovních dnů před konáním obhajoby zveřejněny k nahlázení veřejnosti v místě určeném vnitřním předpisem vysoké školy nebo není-li tak určeno, v místě pracoviště vysoké školy, kde se má konat obhajoba práce. Každý si může ze zveřejněné práce pořizovat na své náklady výpisy, opisy nebo rozmnoženiny.
- (3) Platí, že odevzdáním práce autor souhlasí se zveřejněním své práce podle tohoto zákona, bez ohledu na výsledek obhajoby.

² zákon č. 121/2000 Sb. o právu autorském, o právech souvisejících s právem autorským a o změně některých zákonů (autorský zákon) ve znění pozdějších právních předpisů, § 35 odst. 3:

- (3) Do práva autorského také nezasahuje škola nebo školské či vzdělávací zařízení, užije-li nikoli za účelem přímého nebo nepřímého hospodářského nebo obchodního prospěchu k výuce nebo k vlastní potřebě dílo vytvořené žákem nebo studentem ke splnění školních nebo studijních povinností vyplývajících z jeho právního vztahu ke škole nebo školskému či vzdělávacímu zařízení (školní dílo).

³ zákon č. 121/2000 Sb. o právu autorském, o právech souvisejících s právem autorským a o změně některých zákonů (autorský zákon) ve znění pozdějších právních předpisů, § 60 Školní dílo:

- (1) Škola nebo školské či vzdělávací zařízení mají za obvyklých podmínek právo na uzavření licenční smlouvy o užití školního díla (§ 35 odst. 3). Odpírá-li autor takového díla udělit svolení bez vážného důvodu, mohou se tyto osoby domáhat nahrazení chybějícího projevu jeho vůle u soudu. Ustanovení § 35 odst. 3 zůstává nedotčeno.

- podle § 60⁴ odst. 2 a 3 mohu užít své dílo – bakalářskou/diplomovou práci - nebo poskytnout licenci k jejímu využití jen s předchozím písemným souhlasem Univerzity Tomáše Bati ve Zlíně, která je oprávněna v takovém případě ode mne požadovat přiměřený příspěvek na úhradu nákladů, které byly Univerzitou Tomáše Bati ve Zlíně na vytvoření díla vynaloženy (až do jejich skutečné výše);
- pokud bylo k vypracování bakalářské/diplomové práce využito softwaru poskytnutého Univerzitou Tomáše Bati ve Zlíně nebo jinými subjekty pouze ke studijním a výzkumným účelům (tj. k nekomerčnímu využití), nelze výsledky bakalářské/diplomové práce využít ke komerčním účelům.

Prohlašuji, že:

- jsem bakalářskou/diplomovou práci zpracoval/a samostatně a použité informační zdroje jsem citoval/a;
- odevzdaná verze bakalářské/diplomové práce a verze elektronická nahraná do IS/STAG jsou totožné.

Ve Zlíně 18.5.2012

.....
Zasvětlavá Beva

⁴ zákon č. 121/2000 Sb. o právu autorském, o právech souvisejících s právem autorským a o změně některých zákonů (autorský zákon) ve znění pozdějších právních předpisů, § 60 Školní dílo:

- (2) Není-li sjednáno jinak, může autor školního díla své dílo užít či poskytnout jinému licenci, není-li to v rozporu s oprávněnými zájmy školy nebo školského či vzdělávacího zařízení.
- (3) Škola nebo školské či vzdělávací zařízení jsou oprávněny požadovat, aby jim autor školního díla z výdělku jím dosaženého v souvislosti s užitím díla či poskytnutím licence podle odstavce 2 přiměřeně přispěl na úhradu nákladů, které na vytvoření díla vynaložily, a to podle okolností až do jejich skutečné výše; přitom se přihlídí k výši výdělku dosaženého školou nebo školským či vzdělávacím zařízením z užití školního díla podle odstavce 1.

ABSTRAKT

Tématem bakalářské práce je Strategický plán rozvoje obce Provodov. Cílem práce je provést analýzu současného stavu obce, vymezit problémové oblasti rozvoje, navrhnout cíle, priority, opatření a projekty, které povedou k dalšímu rozvoji obce. Práce obsahuje dvě části, teoretickou a praktickou. V teoretické části je uveden popis metod, které budou v práci použity a vymezeny základní teoretické pojmy a legislativa týkající se problematiky rozvoje obcí v ČR. Praktická část je zaměřena na vypracování socioekonomické analýzy obce Provodov a určení silných a slabých stránek obce ve SWOT analýze. Na základě SWOT analýzy jsou stanoveny strategické cíle obce a návrhy jejich opatření.

Klíčová slova: strategický plán rozvoje obce, SWOT analýza, dotazníkové šetření, socioekonomická analýza

ABSTRACT

The theme of my Bachelor thesis is the strategic plan of development of the community Provodov. The aim of this thesis is to analyse the current state of the community, define problem areas of development and suggest aims, priorities, measures and projects which will lead to further development of the community. My thesis is divided into two parts: A theoretical and practical one. The theoretical section describes the methods which will be used in the thesis and defines the theoretical concepts relating to the problems associated with development communities in Czech republic. The practical part is focused on developing socio-economic analysis of the community Provodov and identifying strengths and weaknesses of the community in the SWOT analysis. On the basis of the SWOT analysis there were determined the strategic targets of the community and the proposals of their measures.

Keywords: strategic plan of development of the community, SWOT analysis, survey, socio-economic analysis

Na tomto místě bych chtěla poděkovat vedoucímu mé práce panu Ing. Pavlu Grebeníčkoví za odborné vedení práce, cenné rady a vstřícný přístup. Dále bych také chtěla poděkovat obyvatelům obce Provodov za poskytnutí informací, důležitých pro zpracování této bakalářské práce a panu starostovi.

Prohlašuji, že odevzdaná verze bakalářské/diplomové práce a verze elektronická nahraná do IS/STAG jsou totožné.

OBSAH

ÚVOD	10
I TEORETICKÁ ČÁST	11
1 POJMY STRATEGICKÉHO PLÁNOVÁNÍ	12
1.1 POJEM STRATEGIE	12
1.2 STRATEGICKÉHO PLÁNOVÁNÍ.....	13
1.2.1 Základní fáze strategického plánování.....	13
1.3 PODPORA ROZVOJE ČR.....	14
1.4 PODPORA ROZVOJE OBCE.....	15
2 CÍLE A METODY PRÁCE	18
2.1 DOTAZNÍKOVÉ ŠETŘENÍ.....	18
2.2 SWOT ANALÝZA	19
3 DOTČENÁ LEGISLATIVA	20
3.1 PRÁVNÍ POSTAVENÍ OBCÍ V ČR	20
3.2 ZÁKON Č. 128/2000 SB., O OBCÍCH.....	20
3.3 OBECNĚ ZÁVAZNÉ VYHLÁŠKY	21
3.4 NAŘÍZENÍ OBCE	21
3.5 ZÁKON Č. 129/2000 SB., O KRAJÍCH	22
3.6 ZÁKON Č. 248/2000 SB. O PODPOŘE REGIONÁLNÍHO ROZVOJE	22
3.7 ZÁKON Č. 183/2006 SB., O ÚZEMNÍM PLÁNOVÁNÍ A STAVEBNÍM ŘÁDU	23
II PRAKTICKÁ ČÁST	24
4 SOCIOEKONOMICKÁ CHARAKTERISTIKA OBCE	25
4.1 POLOHA OBCE	25
4.2 PŘÍRODNÍ ZDROJE.....	26
4.3 HISTORIE OBCE.....	27
4.3.1 Národnost obyvatelů	27
4.3.2 Hospodářství a řemesla	28
4.4 OBYVATELSTVO	28
4.5 BYDLENÍ	31
4.6 KULTURA A PAMÁTKY.....	32
4.6.1 Poutní místo	32
4.6.2 Farní kostel P. Marie Sněžné	33
4.6.3 Hrad Starý Světlov	33
4.7 SPOLKY A SDRUŽENÍ.....	34
4.7.1 Fotbalový klub	34
4.7.2 Dobrovolní hasiči	34
4.7.3 Leluja.....	35
4.7.4 Občanské sdružení rodičů SLUNÍČKO	35
4.8 FINANČNÍ ANALÝZA OBCE PROVODOV	36
4.8.1 Analýza příjmů.....	38
4.8.2 Analýza výdajů.....	39
4.8.3 Střednědobý rozpočtový výhled obce na roky 2012 – 2015	39

4.9	OBČANSKÉ VYBAVENÍ	40
4.9.1	Obecní úřad Provodov	41
4.9.2	Základní škola	42
4.10	TECHNICKÁ INFRASTRUKTURA A ÚZEMNÍ PLÁN	42
4.10.1	Zásobování vodou	42
4.10.2	Odkanalizování	43
4.10.3	Zásobování elektrickou energií	43
4.10.4	Zásobování plynem	44
4.10.5	Zásobování teplem	44
4.11	DOPRAVA	44
4.12	TRH PRÁCE	44
5	DOTAZNÍKOVÉ ŠETŘENÍ	47
6	SWOT ANALÝZA OBCE PROVODOV	51
6.1	SILNÉ STRÁNKY	51
6.2	SLABÉ STRÁNKY	52
6.3	PŘÍLEŽITOSTI	53
6.4	HROZBY	53
7	OPATŘENÍ SMĚŘUJÍCÍ K ROZVOJI OBCE PROVODOV	55
7.1	PRIORITNÍ OBLAST 1: INFRASTRUKTURA	55
7.2	PRIORITNÍ OBLAST 2: KULTURA A SPORT	56
7.3	PRIORITNÍ OBLAST 3: PROPAGACE A PREZENTACE OBCE	58
7.4	PRIORITNÍ OBLAST 4: ŽIVOTNÍ PROSTŘEDÍ	59
7.5	PRIORITNÍ OBLAST 5: OBYVATELSTVO	60
8	KATALOG PROJEKTŮ	62
8.1	PROJEKT Č. 1	62
8.2	PROJEKT Č. 2	62
9	ZÁVĚR	64
10	SEZNAM POUŽITÉ LITERATURY	65
11	SEZNAM TABULEK	67
12	SEZNAM GRAFŮ	68
13	SEZNAM POUŽITÝCH SYMBOLŮ A ZKRATEK	69

ÚVOD

Téma mé bakalářské práce je Strategický plán rozvoje obce Provodov. Hlavním důvodem, proč jsem si tohle téma vybrala, byla skutečnost, že v obci Provodov bydlím a tak mně zajímá, jak je na tom Provodov v rámci dalšího rozvoje a co by bylo dobré zlepšit. Myslím si totiž, že obec dobře znám, a proto mohu popsat současný stav obce z různých pohledů. Mohu tedy vystihnout problémy, se kterými se obec v současné době potýká a navrhnout proto takové opatření a směr, kterým by se měla obec Provodov ubírat, aby se zajistil její rozvoj. Dalším důvodem, proč jsem si tohle téma vybrala, bylo, že obec Provodov zatím nemá zpracovaný strategický plán rozvoje obce. Má práce může tedy sloužit jako podkladový materiál pro jeho zpracování. Cílem programu rozvoje obce je především naplánovat a zorganizovat reálný rozvoj území s důrazem na jeho udržitelnost.

Cílem této bakalářské práce je vypracovat návrh strategického plánu rozvoje obce Provodov v závislosti na informacích, které jsem získala. Bakalářská práce je rozdělena do dvou částí, na teoretickou část a praktickou část.

V teoretické části se budu zabývat charakteristikou strategického plánování a strategie, vymezením základních pojmů a metody, které v práci použiji. Nastíním také, jak by měl vypadat plán rozvoje na úrovni obce. Na konci teoretické práce rozvedu více legislativní nástroje, které souvisejí s plánováním rozvoje obce.

V praktické části zpracuji aktuální socioekonomickou analýzu obce Provodov, na jejímž základě stanovím SWOT analýzu a nastíním tak silné stránky, slabé stránky, příležitosti a hrozby. Právě tato SWOT analýza poslouží jako podklad k navržení cílů, priorit a opatření, které by měly vést k rozvoji obce. Protože velmi důležitým prvkem obce jsou občané a jejich spokojenost s životem v obci, zajímal mě jejich názor a představy. Z tohoto důvodu jsem provedla v obci dotazníkové šetření, které je v bakalářské práci vyhodnoceno. Na závěr dodám katalog projektů, které se budou realizovat v obci Provodov.

I. TEORETICKÁ ČÁST

1 POJMY STRATEGICKÉHO PLÁNOVÁNÍ

Pro identifikaci problémů, které se týkají strategického rozvoje obce, je důležité vysvětlit a objasnit několik pojmů, které s tímto termínem úzce souvisejí. V následujících bodech budou tyto pojmy blíže popsány.

1.1 Pojem strategie

Pojem strategie pochází z řeckého slova „strategos“ tj. obecný. Má však více významů. Nejobecněji se tím rozumí určení celkového účelu nebo objektu a jeho dlouhodobých cílů. Strategické plánování může být taky chápáno jako způsob, jak definovat koncepce rozvoje a cíle určité entity jako město, region a tak dále. Tato metoda se objevila v USA za druhé světové války. Počátkem 70. let myšlenku strategického plánování použila Harvard Business School pro potřeby soukromých společností a firem. Až ke konci minulého století se ukázalo, že strategické plánování jde velmi výhodně použít při plánování rozvoje měst a obcí. V současné době je strategické plánování chápáno jako systematický proces, který zahrnuje výběr cílů, úkolů a činností, které jsou potřebné pro jejich dosažení. V České republice je stanoveno jako nástroj pro plánování a řízení obce v zákoně č. 128/2000 Sb., o obcích, v zákoně č. 129/2000 Sb. o krajích a hlavně v zákoně o podpoře regionálního rozvoje 248/2000 Sb. Výsledkem strategického plánování je pak strategický plán na období 3-5 let. (Kolektiv autorů, 2008, s. 171-172)

Strategie je dlouhodobý koncepční dokument, který určuje základní linie rozvoje daného subjektu nebo území, pro které daný subjekt strategii vytváří, a to ve všech základních tematických oblastech a na dlouhé období („kam jdeme“).

Program je střednědobý dokument. Vychází ze strategie, navazuje na ni a ve střednědobém horizontu vytyčuje opatření, která bude subjekt realizovat, aby dosáhl strategických cílů („jaké kroky podnikáme“).

Plán je krátkodobý dokument prováděcího charakteru a v pravém slova smyslu již nejde o strategický dokument. Je však nezbytným návazným dokumentem na strategii, neboť konkretizuje vybraná opatření ve formě projektů či aktivit. Obsahuje již harmonogram a stanovuje způsob financování jednotlivých aktivit a projektů spolu s jejich rámcovými roz-

počty („jaké aktivity hodláme v nejbližší době realizovat a jakým způsobem“). (Galvasová, Iva a kol., 2007, s. 75)

1.2 Strategického plánování

Strategické plánování na úrovni obce vychází z toho, že občané jsou zdrojem moci, kterou delegují na své zastupitele a že úspěšné bývají takové projekty, které mají větší podporu veřejnosti. Strategický plán je dlouhodobým procesem, obce jej zpracovávají nejčastěji na 3-5 let, ale někdy i na desetileté období. (Hrabalová, 2004, s. 17)

1.2.1 Základní fáze strategického plánování

1. PŘÍPRAVA PROCESU STRATEGICKÉHO PLÁNOVÁNÍ

Jako první je nutno sestavit skupinu, která bude za proces strategického plánování odpovídat. Čím větší bude původní rozdílnost členů, tím větší je pravděpodobnost realizace konkrétních opatření pro nalezení společného konsensu ve společných otázkách.

2. ANALÝZA SOUČASNÉHO STAVU OBCE

Nejprve musíme zjistit, v jaké situaci se daná obec nachází a jaké vlivy tuhle situaci způsobily. Zaměřujeme se především na demografické situace obce, otázky trhu práce, údaje o bydlení, o životním prostředí strukturou ekonomiky a podniky v obci.

3. FORMULACE VIZE ROZVOJE OBCE, VYMEZENÍ PROBLÉMOVÝCH OBLASTÍ

Vize rozvoje nám dává obraz o směru budoucího vývoje obce. Jedná se o to, jak by měla obec v budoucnu vypadat. Jako problémové oblasti by měly být vybrány takové, jejichž řešení je v silách obce, tedy obec je schopna je zabezpečit jak finančními, tak i lidskými zdroji.

4. VNĚTRNÍ A VNĚJŠÍ ANALÝZA SWOT

SWOT analýza určuje vnitřní silné a slabé stránky a dále pak vnější příležitosti a hrozby. Vnitřní analýza se zaměřuje na ty stránky obce, které můžeme ovlivnit a zlepšit je. Vnější analýza se zaměřuje na takové faktory obce, které sice ovlivní pozici obce, ale obec je nemůže svým chováním ovlivnit.

5. DEFINICE CÍLŮ ROZVOJE OBCE A OPATŘENÍ

Cíle rozvoje by měly být definovány tak, aby byly hlavně srozumitelné, reálné a měřitelné. Měla by být shoda mezi těmi, kteří je stanovují, a mělo by být zřetelné, kdy má dojít k jejich naplnění a kdo za plnění zodpovídá.

6. SESTAVENÍ A PŘIJETÍ STRATEGICKÉHO PLÁNU

V této se již sestavují priority pro jednotlivé cíle rozvoje obce. Velmi důležité je přijetí plánu zastupitelstvem obce, protože se tak deklaruje politická podpora cílům a opatřením ve strategickém plánu obsaženým a snaha realizovat plán.

7. REALIZACE STRATEGICKÉHO PLÁNU

Realizace plánu je pak výsledkem úspěšného strategického plánu. Do realizace musíme zapojit odpovídající subjekty a to tak, aby chápaly náplň své činnosti a bylo tak dosaženo dobrých výsledků.

8. HODNOCENÍ PLNĚNÍ STRATEGICKÉHO PLÁNU A JEHO AKTUALIZACE

Už během plnění strategického plánu se musí dohlížet na to, aby byl plán dodržován tak, jak má být a měl by být průběžně hodnocen. Hodnocení by se mělo zaměřovat na to, zda jsou cíle plánu aktuální, zda se jich pomocí plánu dosahuje a jaké přínosy přináší vložené prostředky. (Hrabalová, 2004, s. 18-19)

1.3 Podpora rozvoje ČR

Základním dokumentem v oblasti programového zabezpečení regionální politiky ČR je Strategie regionálního rozvoje ČR. Tato Strategie byla poprvé schválena vládou 14. července roku 2000. V současnosti platná verze Strategie regionálního rozvoje pro léta 2007-2013 byla schválena 17. května 2006. Tento dokument zejména obsahuje analýzu stavu rozvoje České republiky v uplynulém období, vymezení slabých a silných stránek rozvoje regionů, strategii dalšího regionálního rozvoje ČR, vymezení priorit a opatření k podpoře regionu a také úkoly, které uložila vláda ČR správním úřadům a Českému statistickému úřadu. (Kolektiv autorů, 2008, s. 150)

Vize České republiky v rámci Strategie regionálního rozvoje 2007-2013:

- Česká republika bude zemí aktivní, konkurenceschopnou a výkonnou
- bude zemí, jejíž kvalita života odpovídá postavení v Evropě
- budou zmírněny regionální disparity a poroste úroveň života
- bude zajištěn minimální rozvojový potenciál ve všech mikroregionech
- zvýší se podíl aktivní populace v regionech (Kolektiv autorů, 2008, s. 151)

Nyní se již připravuje Strategie regionálního rozvoje pro léta 2014-2020. Zpracování dokumentu započalo v dubnu roku 2011. První setkání pracovní skupiny složené ze zástupců krajů, ministerstev a dalších aktérů proběhlo 23. 6. 2011 a bylo na něm představeno pojetí dokumentu a vybrané informace z analýz. Ke konci září 2011 byla dokončena první pracovní verze kompletních analýz.

1.4 Podpora rozvoje obce

Rozvoj obce jako dlouhodobý proces vyváženého a udržitelného zlepšování situace sídla a jeho okolí, je podmíněn koncepčním a promyšleným přístupem k socioekonomickým jevům zde probíhajícím. Základními prvky působícími na možnosti rozvoje obce, ve smyslu aktivní snahy o uvedené zlepšování, jsou její ekonomické dispozice (rozpočtové možnosti a majetková základna), lidské zdroje (představitelé a pracovníci obce, občané a podnikatelé schopni působit jako iniciátoři a realizátoři rozvojových aktivit) a „vize“ rozvoje, tj. vyjádření žádoucího stavu a cílů rozvoje jako součást rozvojové koncepce. To vše v kontextu a součinnosti s širším prostředím ovlivňujícím podmínky rozvoje jako je poloha a dostupnost obce v komunikačních systémech a přírodní prostředí i územně-technická vybavenost. (Holeček, Jan, et al., 2009, s. 16)

Tahle struktura by měla vycházet z jeho účelu, úkolů a využití. V první řadě jde o analýzu vnitřních a vnějších podmínek aktuálního rozvoje obce, za druhé pak o definování rozvojových šancí obce a jejich slabých stránek. Dále by měly být na základě výsledků analytických hodnocení definovány strategické cíle a priority rozvoje obce a navržen návrh opatření k jejich dosažení. Nakonec by měl být stanoven katalog projektů, který je nezbytný pro naplnění strategie. Tyto projekty a opatření se pak může stát hlavním nástrojem realizace

programu obce. Program rozvoje obce lze zpracovat v následující struktuře (osnově). (Kolektiv autorů, 2008, s. 198)

1. ÚVOD (zadání programu rozvoje obce)
2. ANALÝZA SITUACE OBCE – použijeme materiály jako existující analýzy, územní plány, dokumenty, právní institucionální základ a také sociologický průzkum
 - a) Základní charakteristika a její poloha
 - b) Obec ve vnějších vztazích
 - c) Rozbor složek a funkčních systémů obce
 - d) Ekonomická situace obce
 - e) Podnikatelské aktivity v obci
 - f) Ekologická situace a ochrana životního prostředí v obci
 - g) Sociopolitická situace obce
 - h) Správa obce
 - i) Analýza obecně závazných vyhlášek v samostatné i přenesené působnosti
 - j) Místní správa a rozvoj obce v názorech občanů
 - k) Analýza předchozích zkušeností a programu
 - l) SWOT analýza
3. ROZVOJOVÉ ŠANCE OBCE (předpoklady a silné stránky)
 - a) Základní charakteristika
 - b) Funkční charakteristika
4. ROZVOJOVÉ PROBLÉMY OBCE (bariéry a slabé stránky)
 - a) Základní charakteristika
 - b) Funkční charakteristika
5. SYNTETICKÉ ZHODNOCENÍ ROZVOJOVÝCH ŠANCÍ A PROBLÉMU OBCE A MOŽNOSTI REÁLNÉHO VYUŽITÍ MAJETKU NA ÚZEMNÍ OBCE
6. STRATEGICKÉ CÍLE ROZVOJE OBCE
 - a) Strategické cíle a priority
 - b) Operační cíle
7. NÁVRH OPATŘENÍ
 - a) Věcná
 - b) Normativní
 - c) Organizační
8. KATALOG PROJEKTŮ (náměty na řešení dílčích problémů obce)

- a) Cíl projektů
- b) Zdůvodnění projektu a jeho charakteristika
- c) Zajištění projektu

9. ZPŮSOBY REALIZACE PROGRAMU ROZVOJE OBCE

10. MOŽNOST VYUŽITÍ RŮZNÝCH DOTAČNÍCH FONDŮ ČR a EU atd. (Kolektiv autorů, 2008, s. 198-200)

Program rozvoje obce je jedním z hlavních nástrojů rozvoje obce, protože formuluje, provazuje a nastavuje způsoby uplatnění nástrojů ostatních. Na základě poznání situace v obci a představ občanů, podnikatelů, zájmových organizací a dalších subjektů v obci se prostřednictvím této strategie formuluje vize a rozvojové cíle obce spolu s aktivitami vedoucími k jejich naplnění. Komplexně zpracovaná strategie rozvoje obce je doménou větších obcí, obce menší obvykle integrují své rozvojové představy ve strategiích rozvoje svazků obcí, jejichž jsou členy. V minulosti zpracovávaly obce své rozvojové strategie jako vstupní krok zapojení do programu obnovy venkova. Vlastní rozvojová strategie je tak zásadní rozvojový nástroj, že by si ji postupně měly vytvořit všechny obce, samozřejmě v podobě, struktuře a rozsahu podle svých potřeb. Jelikož územní samospráva vytváří a užívá rozvojové strategie velmi dlouho, jejich reálná aplikace má stále jisté rezervy. Prvním krokem procesu tvorby obecní strategie by mělo být vytvoření skupiny místních subjektů z různých sektorů a z různých oblastí, kteří se budou podílet na formulaci strategie a budou realizovat rozvojové aktivity. (Holeček, Jan, et al., 2009, s. 27)

Za hlavní přínosy strategie pro danou obec lze označit:

- sladění představ o rozvoji obce,
- identifikaci problémů a možných řešení,
- formulaci rozvojových záměrů a projektů,
- rozvržení (harmonogram) realizace aktivit a identifikaci subjektů na nich se podílejících,
- alokaci vlastních finančních prostředků a určení potřeby prostředků vnějších,
- východisko pro územní průmět rozvojových aktivit v územním plánu. (Holeček, Jan, et al., 2009, s. 27)

2 CÍLE A METODY PRÁCE

Hlavní cílem, který jsem si pro svou bakalářskou práci stanovila, bude vypracování strategie rozvoje obce Provodov a dále návrh opatření, které povedou k rozvoji území obce. Práce bude rozdělena na dílčí cíle. Pomocí těchto cílů bych chtěla dosáhnout hlavního cíle. Prvním takovým cílem je zpracování základních teoretických pojmů v oblasti strategie a strategického rozvoje a dále pak vymezení základní legislativy, která se týká obcí a rozvoje obcí. Dále vypracuji socioekonomickou analýzu obce Provodov, která bude charakterizovat obec Provodov pomocí základních socioekonomických hledisek. Jako další cíl bude provedení dotazníkového šetření u obyvatel obce Provodov, se zaměřením na spokojenost se životem v obci. Definuji silné a slabé stránky a na základě této analýzy zpracuji hlavní strategický cíl rozvoje obce Provodov.

Základní metody, které využiji pro zpracování bakalářské práce Strategický plán rozvoje obce Provodov, budou dotazníkové šetření u obyvatel obce Provodov a vnitřní a vnější SWOT analýza.

2.1 Dotazníkové šetření

Dotazníky jsou nejčastěji používanou technikou určování používaných strategií. Výhodou dotazníků je jejich přesné zaměření a získání dat přesně k tomu, o co se výzkumník zajímá. Skládá se ze série otázek, jejichž cílem je získat názory a fakta od respondentů. Otázky mohou být otevřené (volné, nestandardizované) a zavřené (standardizované, řízené, s nucenou volbou). (Janíková, Marcela a Vlčková, Kateřina a kol., 2009, s. 103)

Nevýhodou je, že získaná data jsou vázána nejen na jazykovou dovednost nebo úlohu, u které byla v dotazníku zjišťována. Dotazníky omezují získaná data na to, co je pro nás důležité, zjednodušují kódování a zpracování dat. Dotazníky však mají i své omezení. Respondenti nemusí každé položce dotazníku rozumět nebo ji interpretovat stejně jako výzkumník. Otázky mohou být špatně formulovány, navržené odpovědi nemusí poskytovat potřebný prostor pro odpovědi, forma nebo obsah dotazníku může odradit od dokončení jeho vyplňování a nakonec ani výsledky nemusí být dostatečně relevantní pro naplnění cíle dotazování. (Janíková, Marcela a Vlčková, Kateřina a kol., 2009, s. 103)

2.2 SWOT analýza

Podstatou této metody je odhalení a současně porovnání vnitřních silných a slabých stránek zkoumané obce a možností a hrozeb, které na ni působí zvenčí. Cílem je odstraňování, nebo alespoň omezení slabých stránek a tím se zvyšuje pravděpodobnost realizace příhodných možností a na druhou stranu se snižuje dopad jmenovaných hrozeb. Snahou SWOT analýzy je tedy analyzovat současnou a očekávanou budoucí situaci, určit směr rozvoje a nalézt prostředky, které pomůžou k dosažení určitého cíle. Při tvorbě SWOT analýzy musíme být velmi opatření, neboť při vymezení silných a slabých stránek, příležitostí a hrozeb a rozlišení vnějšího a vnitřního prostředí, může dojít k jejich záměně a následným chybám. (Kolektiv autorů, 2008, s. 176-177)

Uplatnění SWOT analýzy je vedeno základním cílem rozvíjet silné stránky a potlačovat slabé stránky, resp. utlumovat slabé a současně být připraven na potenciální příležitosti a hrozby. Zde je třeba zdůraznit, že jasná klasifikace faktorů vnější i vnitřní situace směřující k jednoznačné identifikaci příležitostí a hrozeb, jakož i silných a slabých stránek, je často daleko méně významná a podstatná než identifikace vnějších a vnitřních faktorů a následné ocenění jejich vlivů a vazeb mezi nimi. Právě v tomto můžeme najít základní přínos SWOT analýzy. (Sedláčková, Helena a Buchta, Karel, 2006, s. 91)

3 DOTČENÁ LEGISLATIVA

V této kapitole jsou podrobněji zmíněny důležité legislativní nástroje, které jsou využívány pro řízení chodu obcí. Základními nástroji, které obce mohou využívat pro řízení jednotlivých subjektů a jejich činností na svém území, jsou obecně závazné vyhlášky a nařízení obce. Dále se budeme zabývat zákonem č. 182/2000 Sb. o obcích, zákonem o podpoře regionálního rozvoje, zákonem o krajích a nastíníme územní plán obce.

3.1 Právní postavení obcí v ČR

V bývalé Československé socialistické republice byla právní postavení obcí založené na existenci národních výborů, kde bylo postavení obcí spíše formální. Vše zde bylo řízeno z centra. Až v roce 1989 se uskutečnilo odloučení samosprávy od státní správy. V roce 1990 byl přijat ústavní zákon Československé republiky (249/1990 Sb.), který zajistil obnovení územní samosprávy na úrovni obcí. Na ústavní zákon navázal pak zákon ČNR č. 367/1990 Sb., o obcích, který zůstal v platnost do listopadu 2000. Se vznikem samostatné České republiky byla k 1. lednu 1993 přijata Ústava ČR, která ve své hlavě sedmé obsahuje úpravu územní samosprávy. Obnovená územní samospráva navázala na tzv. smíšený systém, kdy jednotky územní samosprávy vykonávají vedle vlastní působnosti i působnost přenesenou. Do samostatné působnosti může stát zasahovat pouze tehdy, pokud to vyžaduje ochrana zákona a jen způsoben stanoveným zákonem. (EKO Gymnázium Poděbrady, 2008, s. 194-195)

3.2 Zákon č. 128/2000 Sb., o obcích

Zákon o obcích 128/2000 Sb. vymezuje působnost obce, její hospodaření a kontrolu hospodaření. Tímto zákonem jsou také dány další náležitosti jako např. zda mohou obce mít vlastní znak a vlajku obce. Obec také může v rámci tohoto zákona ukládat povinnosti a stanovovat vlastní právní předpisy. O jejich existenci musí informovat jak ministerstvo vnitra, tak krajský úřad. Obci dále přísluší rozhodovat o názvech částí obce, ulic a dalších veřejných prostranství. Názvy nově vzniklých částí obce nebo změn jejich názvů musí oznámit příslušnému katastrálnímu úřadu. Zákon 128/2000 Sb. upravuje také slučování

obcí a spolupráci mezi obcemi. Tímto zákonem má obec vymezené možnosti ukládání pokut občanům při neplnění jejich povinností. (EKO Gymnázium Poděbrady, 2008, s. 196-197)

Co se týká pravomocí zastupitelstva obcí, je zákonem 128/2000 Sb. vyhrazeno:

- schvalovat program rozvoje územního obvodu obce,
- schvalovat územní plán a regulační plán obce,
- schvalovat rozpočet obce a závěrečný účet obce,
- zřizovat a rušit příspěvkové organizace a organizační složky obce,
- zřizovat trvalé a dočasné peněžní fondy obce. (Kolektiv autorů, 2008, s. 197)

Další důležitou právní normou je zákon č. 218/2000 Sb. o rozpočtových pravidlech. Tento zákon upravuje hospodaření obcí a krajů a taky stanovuje legislativní úpravu, která se zaměřuje na finanční prostředky strukturálních fondů EU. Z těchto fondů obec čerpá.

3.3 Obecně závazné vyhlášky

Jedná se o právní předpisy podzákoné původní, originální. Obecně závazné vyhlášky mohou být vydávané i v případě, aniž by k tomu byla obec zmocněna. Obecně závazná vyhláška je všeobecně závazná právní norma, která má působnost vázanou územím obce.

Vykonavatelem práva obce vydávat vyhlášky v přenesené působnosti byla obecní rada a v obcích, kde se obecní rada nevolila, tam byl vykonavatelem starosta. Ke schválení vyhlášky je zapotřebí souhlasu většiny všech členů obecní rady. Obecní rada (starosta) mohl vyhlášku vydat teprve poté, kdy zákon obsahující zmocnění k vydání obecně závazné vyhlášky nabyl platnosti. (Hrabalová, 2004, s. 8)

3.4 Nařízení obce

Nařízení obce je všeobecně závazný předpis, který mohou obce vydávat i v přenesené působnosti. K vydání takového nařízení však musí být obec zmocněna zákonem. Obce se tedy při vydávání řídí zákony a jinými právními předpisy. V případě, že obce vykonávají přenesenou působnost, jsou vázány i na usnesení vlády, směrnicemi ústředních správních úřadů a návrhy opatření. Krajský úřad pak kontroluje výkon přenesené působnosti. Každá

vyhláška nebo nařízení obce musí být po svém přijetí publikována na úřední desce po dobu 15 dnů. (Hrabalová, 2004, s. 8-9)

3.5 Zákon č. 129/2000 Sb., o krajích

Podle tohoto zákona je kraj veřejnoprávní korporací, která má vlastní majetek a vlastní příjmy, které jsou vymezeny zákonem a hospodaří za podmínek stanovených zákonem podle vlastního rozpočtu. Kraj vystupuje v právních vztazích svým jménem a nese odpovědnost z těchto vztahů vyplývající. Kraj pečuje o všestranný rozvoj svého území a o potřeby svých občanů. Co se týká obecně závazných vyhlášek, tak zákon nevyžaduje jejich soulad s podzákonnými právními předpisy vlády a ústředních správních úřadů. To ovšem neznamená, že při tvorbě obecně závazných vyhlášek kraje bylo možné přehlížet tyto podzákonné právní předpisy vlády a ústředních správních úřadů. Zákon o krajích nestanovuje okruh povinností, které lze obecně závaznou vyhláškou kraje ukládat. Pouze poukazuje na to, že tyto povinnosti lze ukládat fyzickým a právnickým osobám, jen stanoví-li tak zákon. (Grospič, Jiří a Svoboda, Karel, 2005, s. 85)

Ze zákona o krajích dále vyplývá, že kraj může mít vlastní znak a prapor. Ale například používání razítka je limitováno tím, že je nelze používat v případech, kdy je zákonem stanoveno povinné užívání úředního razítka. Co se týká působnosti kraje v přenesené působnosti, při nichž jde o výkon státní správy, je užití úředního razítka povinné. (Grospič, Jiří a Svoboda, Karel, 2005, s. 86)

3.6 Zákon č. 248/2000 Sb. o podpoře regionálního rozvoje

V zákoně o podpoře regionálního rozvoje je regionální politika chápána jako koncepční činnost státu, regionálních a místních orgánů, jejich cílem je přispívat k vyváženému a lepšímu rozvoji regionů ČR, dále ke snižování rozdílů mezi úrovněmi jednotlivých regionů a ke zlepšení regionální hospodářské struktury. Cílem je, aby vývoj byl, tak jako v celém státě, tak i v regionech nekrizový, aby byla vytvořena rovnost šancí regionů a byl úspěšně využíván jejich demografický, sociální, hospodářský a kulturní potenciál. Zákon o podpoře regionálního rozvoje odstraňuje hlavní nedostatky regionální politiky. Zákon je nezbytným

prvkem kompatibility ČR s politikou hospodářské a sociální soudržnosti. Je totiž základním dokumentem v procesu zajištění kompatibility ČR s regionální politikou EU. Podle tohoto zákona je také rámcově vymezen obsah Strategie regionálního rozvoje České Republiky 2007-2013. (Kolektiv autorů, 2008, s. 149-150)

3.7 Zákon č. 183/2006 Sb., o územním plánování a stavebním řádu

Územně plánovací dokumentace je nástrojem, který usiluje o cílevědomé zhodnocení území, řeší funkční využití území obce, stanovuje zásady jeho organizace a věcně a časově koordinuje výstavbu a jiné činnosti, které ovlivňují rozvoj území. Obsahuje také dohodu o využití území, která stanovuje podmínky územního rozvoje. Z této dohody vyplývá, na jakých katastrálních pozemcích obce do budoucna uvažuje se zajišťováním služeb pro obyvatelstvo. Územně plánovací dokumentace obsahuje jak závazné části vydávané formou obecně závazných vyhlášek, tak doporučení, která jsou obsažena v její směrné části. Podle zákona č. 183/2006 Sb. rozlišujeme územní plán velkého celku, územní plán obce a regulační plán. (Hrabalová, 2004, s. 22)

Cílem územního plánování je vytvářet předpoklady pro výstavbu a pro udržitelný rozvoj území, který spočívá ve vyváženém vztahu podmínek pro příznivé životní prostředí, pro hospodářský rozvoj a pro soudržnost obyvatel území. Obec je v souladu s tímto zákonem účastníkem územního plánování a také je oprávněna navrhopvat změny územního plánu. Je vždy účastníkem územního řízení, pokud se má záměr uskutečnit na území této obce. (EKO Gymnázium Poděbrady, 2008, s. 212)

I. PRAKTICKÁ ČÁST

4 SOCIOEKONOMICKÁ CHARAKTERISTIKA OBCE

Socioekonomická charakteristika obce Provodov je zpracována na základě dostupných statistických dat a materiálů obce. Součástí jsou textové, grafické a tabulkové části, díky nimž se seznámíme s aktuální situací obce Provodov.

4.1 Poloha obce

Obec Provodov patří k horským obcím Zlínského kraje. Vzdušnou čarou je obec vzdálená od Zlína 9 km, od Vizovic 11 km a od Luhačovic 7 km. Silnicí přes Březůvky měří vzdálenost do Zlína 13 km, přes Želechovice 16 km, do Vizovic 20 km a do Luhačovic 15 km. Vzdálenosti do sousedních obcí jsou tyto: do Březůvek 2,5 km, do Pradliska 2,5 km, do Podhradí 20 km a do Horní Lhoty 25 km. Vzdálenost se značně krátí polními a lesními cestami. Tyto cesty jsou však velmi obtížné a v zimě a v deštivém počasí špatně sjízdné. Katastr obce Provodova měří 11,94 km². Je ohraničen mohutnými zalesněnými vrchy Vizovických hor: Rysovem 536 m, Starým Světlovem 611 m, Bábou 635 m, Lavickým kopcem 613 m, Hvězdákem 565 m a Komoncem 673 m vysokým. Nadmořská výška obce u školy je 390 m, horní konec asi 410 m. Obec Provodov také patří do euroregionu Bílé Karpaty. Cílem tohoto euroregionu je všestranný rozvoj regionu. (Müller, František P., 2004, s. 97)



Zdroj: Mapový server mapy.cz

Tabulka 1 – Souhrnné informace obce Provodov

Souhrnné informace obce Provodov	
ZUJ (kód obce):	585661
NUTS5:	CZ0724585661
LAU 1 (NUTS 4):	CZ0724 - Zlín
NUTS3:	CZ072 - Zlínský kraj
NUTS2:	CZ07 - Střední Morava
Obec s pověřeným obecním úřadem:	Zlín
Obec s rozšířenou působností:	Zlín
Katastrální plocha (ha):	1 194
Počet bydlících obyvatel k 1. 5. 2012	771
Nadmořská výška (m. n. m.):	380
Zeměpisné souřadnice (WGS-84):	17° 44' 12" E , 49° 9' 37" N
První písemná zpráva (rok):	1 412
Počet katastrů:	1
Počet územně technických jednotek:	1
PSČ:	76345

Zdroj: Risy.cz

4.2 Přírodní zdroje

Obec Provodov vlastní 491 ha lesa. Jedná se o jehličnaté a smíšené lesy. Provodov má 2 zdroje pitné vody. Jedním je pramen „chladná voda“, který se nachází v lese u koupaliště. Na toto místo chodí lidé nejen pro vodu, ale také na krásné vycházky. U pramene se totiž nachází nové, ze dřeva vyrobené posezení. Druhý pramen „Františkova voda“ je ve směru na Ludkovice. Provodov má také svoji čističku vody. Po stránce klimatické spadá obec do oblasti mírně teplé. Provodov leží v údolí chráněném před severními a západními větry. Pronikají sem zde jen větry z jihu a přispívají na podzim ke zrání ovoce. Před studeným severákem je zvláště chráněné Malenisko. (Müller, František P., 2004, s. 104)

Obec Provodov má chráněné lesy a mnoho květín, které stojí za zmínku. Máme zde 8 lip u kostela (staré až 250 roků), obvod lip je 2,05 až 3,36 m a jeden jilm, který má obvod 4,15

m. Nejstarším stromem je lípa na Maleniskách. V obvodu má 4,25 m a stáří asi 350 roků. Dalším chráněným stromem je oskeruše. Chráněna jsou také skaliska jako Čertův kámen, skalisko Bártkovo a skála Mlčačka. (Müller, František P., 2004, s. 106-107)

4.3 Historie obce

Poprvé se začalo o Provodovu hovořit roku 1412. Tehdy Eliška ze Světlova vzala na spolek za spolumajitele Provodova a okolních dědin pod hradem Světlovem také Provodov. Právo na majetek si dělal také šlechtic Jan z Cimburka. Roku 1418 vzala Eliška majetek světského panství Jaroslavovi ze Šternberka. Ten zahynul roku 1420 v bitvě pod Vyšehradem a panství zdědil Aleš Holický ze Šternberka. Aleš, ve službách krále Zikmunda, roku 1423 dal panství králi. V pozdějších letech se dostala malá vesnička do vlastnictví uherského velmože Pankráce od sv. Mikuláše a jeho loupežnických společníků. Roku 1449 koupili hrad Světlov s Provodovem moravští stavové a prodali ho Burianovi z Vlčkova, Zichovi z Lipiny, Jindřichovi Mirkovi z Chlumu a Mikuláši Bystřici z Ojnic. Další majitelé byli Jiřík z Vlčkova, Prošek z Kunštátu a páni z Landštejna. Roku 1551 byli majiteli Provodova Václav a Mikuláš z Landštejna, potom Ctiborova dcera Jitka. Ti po dvou letech připsali majetek Buriánovi z Vlčkova. Začátkem druhé poloviny 16. století se dostalo panství světlovské s Provodovem Tetaurům z Tetova a z Malenovic. Později zde byli páni z Kunovic a Hanuš Petřvaldský. Ten prodal Provodov roku 1613 Františku Serenymu a jeho manželce Dorotě Jakusičové. Světlovské panství bylo poté rozděleno. Po druhé světové válce propadl velkostatek Serenymů státu, část lesního majetku na katastru převzala obec a část odkoupili provodovští singularisté. (Müller, František P., 2004, s. 122)

4.3.1 Národnost obyvatelů

Obyvatelé Provodova byli vždy české národnosti. Dokazuje to především jméno obce, které je českého původu. Také o tom svědčí jména nejstarších usedlíků jako Martin Drličků, Jíra Živnost a Martin Plášek. Také názvy polních a lesních tratí jsou původu českého. Ani za německé okupace, v letech 1939-1945, nebylo v Provodově usazených Němců. Na krátký čas se zde jen usadili židé, jako rodina Hoffmannova a Reissova. To všechno tedy svědčí o tom, že Provodov byl a dosud je českého původu. (Müller, František P., 2004, s. 99-100)

4.3.2 Hospodářství a řemesla

Před dvěma stoletími byl Provodovský katastr téměř z poloviny zalesněný a orné půdy bylo málo. Malý počet obyvatel nestačil půdu obdělávat, hnojiva bylo málo a nářadí bylo primitivní. Protože hospodářství moc nevynášelo, mnoho obyvatel opouštělo domov a stěhovali se do úrodnějšího kraje. V minulém století odcházeli mnozí na výdělek do Rakouska, do Uher a do Sedmihradska. Svobodná děvčata si vydělávala sběrem řepy a na žních. Ti, kteří měli více půdy, sázeli i ovocné stromky. Ovoce potom sušili v dřevěných sušárnách. Někteří zemědělci chovali ovce pro vlnu, sýr a žinčici. Někteří chovali včely a z medu pak vyráběli perníky a různé figurky, které pak prodávali na poutích. Koncem minulého století byla v Provodově 60 zemědělských rodin, 4 obuvníci, 3 kováři, 2 krejčí, 2 hostinští, 2 mlynáři, 2 obchodníci zeleniny, 3 obchodníci ovoce, 2 kramáři, 1 bača, 1 revírník, 1 duchovní a 2 učitelé. Za první světové války našlo několik občanů zaměstnání v Baťově továrně ve Zlíně. (Müller, František P., 2004, s. 116)

4.4 Obyvatelstvo

V této kapitole je z velké části využito údajů získaných ze Sčítání lidu, domů a bytů. To proběhlo v roce 2001 a některé data byla zveřejněna ze Sčítání lidu, domů a bytů 2011.

Obyvatelstvo ve věku 15-64 let v obci Provodov za rok 2011

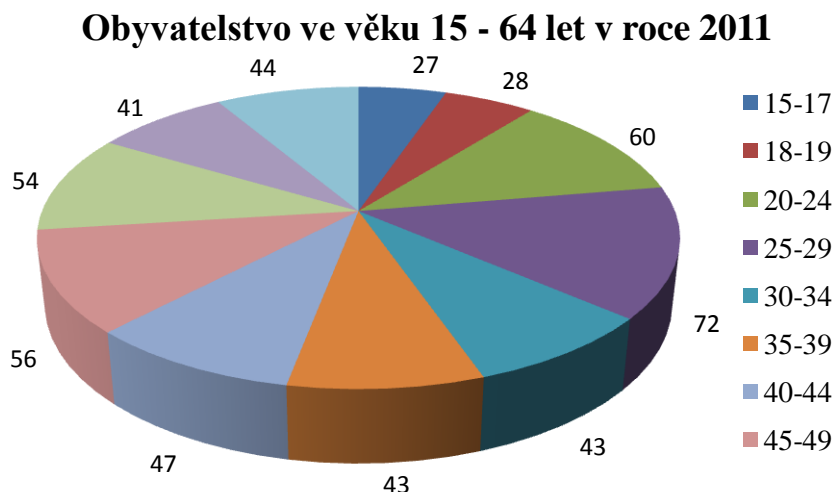
Tabulka 2 – Obyvatelstvo ve věku 15-64 let

	Celkem	z toho ve věku										
		15-17	18-19	20-24	25-29	30-34	35-39	40-44	45-49	50-54	55-59	60-64
Zlín	195 376	7 745	5 604	16 465	16 666	12 857	13 359	13 345	15 207	14 379	11 371	9 205
Provodov	778	27	28	60	72	43	43	47	56	54	41	44

Zdroj: Český statistický úřad

Největší skupinu obyvatel tvoří lidé v letech 25-29, dále pak ve věku 20-24. Nejméně je to pak skupina lidí ve věku 15-17. Počet obyvatel je k 1. květnu 2012 771. Z grafu je patrné, že je v obci relativně vyrovnaná věková struktura.

Graf 1 – Obyvatelstvo ve věku 15-64 let



Zdroj: Vlastní zpracování s pomocí dat z ČSÚ

Základní demografické ukazatele za rok 2005 – 2010

Tabulka 3 - Základní demografické ukazatele

	2005	2006	2007	2008	2009	2010
Celkový přírůstek obyvatel	-7	2	5	-1	4	2
Přirozený přírůstek obyvatel	-	-5	2	-3	-	-6
Migrační saldo	-7	7	3	2	4	8
Živě narození	11	4	8	13	6	6
Zemřelí	11	9	6	16	6	12
Přistěhovalí	6	12	19	11	11	18
Vystěhovalí	13	5	16	9	7	10
Sňatky	7	1	4	3	2	4
Rozvody	-	1	1	1	2	-
Potraty	1	2	3	2	-	3

Zdroj: Český statistický úřad

Z tabulky můžeme vidět, že největší přírůstek obyvatel byl v roce 2007, nejmenší v roce 2005. V roce 2008 bylo nejvíce narozených, ale také nejvíce zemřelých. Nejvíce obyvatel se odstěhovalo v roce 2007 a nejvíce se přistěhovalo v roce 2007 a také roku 2010.

Tabulka 4 - Vybrané údaje podle obcí ve Zlínském kraji

Vybrané údaje podle obcí ve Zlínském kraji k 26. 3. 2011								
	Obyv. celkem	v tom		v tom podle věku			Ekonomicky aktivní	z toho zaměstnaní
		muži	ženy	0 - 14	15 - 64	65 a více		
Zlínský kraj	590 459	288 725	301 734	83 686	409 571	97 202	291 478	262 303
Okres Zlín	193 355	94 303	99 052	27 324	133 714	32 317	96 779	88 190
Provodov	776	381	395	107	531	138	379	353

Zdroj: Český statistický úřad

Obyvatelstvo podle stupně vzdělání

Tabulka 5 – Obyvatelstvo podle stupně vzdělání

Obyvatelstvo 15leté a starší		650
v tom podle stupně vzdělání	bez vzdělání, základní vč. neukončeného	243
	vyučení a střední odborné bez maturity	285
	úplné střední s maturitou	96
	vyšší odborné a nástavbové	9
	vysokoškolské	15
	nezjištěné vzdělání	2

Zdroj: Český statistický úřad

Z této tabulky můžeme vidět, že nejvíce obyvatel je vyučeno nebo má dokončené střední odborné vzdělání bez maturity. Dalším vysokým počtem je obyvatelstvo bez vzdělání nebo základní. Vysokoškoláků je zjištěno celkem 15. Pro sestavení tabulky bylo využito údajů,

kteřé byly pořízeny při Sčítání lidu, domů a bytů v roce 2001. Tuhle skutečnost je třeba zohlednit.

4.5 Bydlení

Co se bydlení týče, v Provodově máme většinou rodinné domky. Číslování bylo poprvé provedeno na jaře roku 1771. Tabulky byly zpracovány z dat Sčítání lidu, domů a bytů 2001. Trvale obydlených domů je k tomuto datu celkem 226. Nejvíce domů pochází z poválečného období, avšak v posledních letech dochází k výstavbě nových rodinných domů v jihozápadní části obce. 90% domácností má přípojku na kanalizační síť. V současné době jsou na kanalizační síť připojovány nově postavené domy. Domácnosti jsou napojeny na přípojku pitné vody.

Domy podle technického vybavení

Tabulka 6 – Domy podle technického vybavení

Trvale obydlené domy		223
Počet domů vybavených	přípojkou na kanalizační síť	104
	vodovodem	204
	plynem	135
	ústředním topením	172

Zdroj: Český statistický úřad

Počty domácností podle typu domácností

Tabulka 7 – Domácnosti podle typu domácností

Bytové domácnosti		236
Cenzové domácnosti		290
v tom	úplné rodiny	194
	neúplné rodiny	40
	nerodinné domácnosti	3
	domácnosti jednotlivců	53

Zdroj: Český statistický úřad

Domovní fond

Tabulka 8 - Domovní fond obce Provodov

Trvale obydlené domy		223
Trvale obydlené domy - rodinné domy		222
Neobydlené obydlené domy celkem		49
Neobydlené obydlené domy - sloužící k rekreaci		44
Průměrné stáří trvale obydlených domů		38
Domy podle vlastnictví	soukromých osob	220
	obce, státu	3
	bytové družstvo - SBD	0
	ostatní vlastnictví	0

Zdroj: Český statistický úřad

4.6 Kultura a památky

Obec Provodov nabízí občanům i návštěvníkům řadu příležitostí příjemně stráveného času. Nejkrásnější je zde příroda, která láká k turistice a výletům na kole. Máme zde také koupaliště, to se však moc nepoužívá, protože se o něj nikdo nestará. Dalším kulturním vyžitím je místo, kde se konají zábavy, divadla a ostatní představení. Kousek od něj máme fotbalové hřiště, kde se konají zápasy a někdy i hasičské soutěže, na které se sjíždí mnoho lidí. Spousta lidí jezdí na Provodov hlavně kvůli pouti, která se koná první neděli v srpnu. Tato pouť je spojena s častou návštěvou kostela na Malenisku, kde najdete také spoustu stánků s občerstvením a prodejem hezkých dárků.

4.6.1 Poutní místo

Na Provodov se kvůli poutnímu místu sjíždí ročně několik lidí, jak z vedlejších vesnic, tak z okolí. Dříve bylo poutní místo spojováno se zázračným uzdravením několika lidí. Můžete zde totiž nalézt studánku na Malenisku, která má léčivou vodu. Tato studánka byla vyhloubená rukama mlynářky Vlastovicové a říká se, že uzdravila několik lidí. Jedinečnou zvláštností poutního místa jsou staleté lípy před kostelem. Některé lípy byly pravděpodob-

ně vysázeny při stavbě původní kapličky na Malenisku před 200 lety. Některé však budou mnohem starší. Poblíž sakristie stojí lípa cyrilometodějská. Je vysoká 26 metrů a má nad zemí 6 metrů v objemu. Její kořeny jsou i pod kostelem. (Müller, František P., 2004, s. 14-15)

4.6.2 Farní kostel P. Marie Sněžné

Poutní kostel nynější podoby byl postaven rozšířením původní kapličky kolem roku 1750. Je postaven neznámým stavitelem v barokovém slohu. Měří v délce 19 m, v šířce 9 m a je vysoký 8 m. Z malé kostelní vížky vás vítají dva malé zvony. Větší váží asi 45 kg s reliéfem Panny Marie a pochází z roku 1803. Na jaře roku 1942 byl odebrán pro válečné účely a v roce 1945 byl vrácen zpět. Menší zvon váží jen 28 kg. Byl ulit v roce 1734 a je na něm vyryt reliéf sv. Josefa a sv. Václava. Poprvé vyzváněl při slavnosti svěcení kapličky na Malenisku v roce 1735. Je tedy starší než nynější kostel. Hned pod vížkou ve výklenku nad vchodem do kostela je socha Panny Marie, vytesaná z kamene. Ke kostelu vystupujeme po padesáti kamenných schodech. Toto nové schodiště bylo postaveno v roce 1925 za faráře P. A. Steinera. Kamenný kříž u hlavních dveří kostela dal postavit Antonín Slovák, rolník z Psovodova, na památku jeho syna, padlého ve světové válce. Uvnitř kostela jsou dva oltáře. Hlavní oltář, zasvěcený Panně Marii Sněžné, má zvláště propracovanou horní část. Svícny pocházejí z Mnichova. Nad stojánkem je umístěn milostný obraz Panny Marie, kojící Ježíška. Boční oltář je zasvěcený Božskému Srdci Páně. V kostele můžete také najít varhany, které postavil roku 1911 Matěj Strmiska z Uherského Hradiště. Dále také soch sv. Terezičky a sochu Panny Marie Lurdské. Za hlavním oltářem na epištolní straně je socha sv. Antonína, na evangelní straně socha sv. Františka Seraf. (Müller, František P., 2004, s. 188)

4.6.3 Hrad Starý Světlov

Budovatele Starého Světlova neznáme. Nejspíš to byli Šternberkové, kteří byli také majiteli blízkého Sehadu. Ten byl zvaný Engelsberkem. Podhradí Starého Světlova bylo zbudováno hluboko v údolí. Budovy pro hradní povozy a stáje pro dobytek stály v blízkosti hradu, v tak zvaném předhradí. Byl k tomu upraven terén mezi hradními příkopy a vrchem

zvaným „Báboou“. Tento vrch s nedalekým Komoncem bránil i ve výšce 600 m severním větrům vniknout do předhradí. Obrisy bývalého hradu nám objasňují nepatrné zbytky zbořeniště. Hradní vrch byl obehnan hradní příkopem a mohutným náspem. Hradní příkop měří po obvodu 440 kroků a násek 500 kroků. Hluboký příkop je zasypan kamením zbořeného hradního zdiva. Hradní věž pravděpodobně stála na severovýchodní straně. Mnoho kamene z hradu bylo odvezeno do okolních vsí a použito jako stavební materiál na panské mlýny a dvory. V Provodově je z něho vybudována stará škola a cesta od silnic na Maleníska. Do poloviny 15. století byl hrad střediskem velkého světlovského panství, kterému náležela spousta obcí jako Bojkovice, Luhačovice a Pozlovice. První historická zmínka o Světlově je z roku 1275. Ve druhé polovině 15. století byl hrad Světlov rozbořen. (Müller, František P., 2004, s. 142-143)

4.7 Spolky a sdružení

Obec Provodov má několik spolků a sdružení, které přispívají jak k rozvoji obce, ale hlavně stmelují občany. Mezi největší spolky a sdružení řadíme fotbalový klub, dobrovolné hasiče, folklorní soubor Leluja a občanské sdružení Sluníčko.

4.7.1 Fotbalový klub

V současné době tvoří fotbalový oddíl 5 mužstev, z toho dvě mužstva dospělých a jedno mužstvo žáků, mladších žáků a dorostenců. Mužstvo dospělých „A“ hraje krajský přebor Zlínského kraje a účastní se i krajského fotbalového poháru. Mužstvo dospělých „B“ hraje v okresní soutěži IV. třídu. Mužstvo žáků hraje také mistrovské zápasy v okresní soutěži a navíc se v oddíle věnují i výchově nových nadějí, kdy pracují s malými dětmi, které ještě nedosáhly věku, aby mohly hrát žákovské soutěže. Družstvo dorostenců hraje okresní přebor. (Obec Provodov, ©2012)

4.7.2 Dobrovolní hasiči

Sbor dobrovolných hasičů v naší obci byl založen v roce 1891. Členové, kteří stáli u zrodu tohoto sboru, byli vedeni společným úsilím pomáhat bližním při požáru nebo velké vodě. Jeden z největších požárů v Provodově byl v září roku 1891 a vypukl v domku č. 85. Ve

dvou hodinách shořelo 39 obytných stavení se všemi hospodářskými budovami. Toto neštěstí bylo jedním z důvodů, proč ještě téhož roku založili hasičský sbor a učili se organizovaně pomáhat bližním v jejich neštěstí. V dalším roce byla zakoupena ruční stříkačka, a to od firmy Smékal. V roce 1952 jsme dokončili a otevřeli novou hasičskou zbrojnici. Za celou dobu své existence sbor mnohokrát zasahoval při požárech a povodních. V roce 2003 zakoupila obec terénní automobil Mitsubishi Pajero. (Obec Provodov, ©2012)

4.7.3 Leluja

Folklorní soubor Leluja v naší obci založily pod Základní uměleckou školou Morava Hana Tesařová a Eva Janíková na podzim roku 2008. Základní myšlenkou při jeho vzniku bylo obnovení často již pozapomenutých lidových tradic a zvyků a jejich přiblížení nejen dětem, ale i dospělým. Soubor se také velkou měrou podílel i na rekonstrukci kroje v naší obci. Na podzim Leluja přešla pod nově vzniklé stejnojmenné občanské sdružení, jehož předsedou byla zvolena vedoucí souboru Eva Janíková. Leluja v záleském nářečí znamená lilie, což je symbol čistoty a nevinnosti, typický symbol Panny Marie. A právě Provodov, který je známý především jako poutní místo, má tuto květinu ve svém znaku. Proto si soubor vybral tuto květinu za svůj název. V současné době má Leluja 40 členů a tvoří ji dívky a chlapci ve věku od čtyř do šestnácti let z obcí Provodov, Řetečov, Pozlovice a Luhačovice. Zkoušky probíhají dvě hodiny týdně na Provodově a na Řetečově. (Obec Provodov, ©2012)

4.7.4 Občanské sdružení rodičů SLUNÍČKO

Sluníčko, sdružující rodiče dětí a dvě učitelky školy, má za sebou první rok své oficiální činnosti. Sluníčko navázalo většinou na již tradiční akce, které na Provodově probíhali již v minulých letech. V souvislosti s tím, že obec převzala do užívání objekt kulturního domu, se naskytly širší možnosti pro realizaci cílů, jak v oblasti pořádání volnočasových aktivit dětí, tak i společenských akcí pro širší veřejnost. Provodovský ples se stal nejen první akcí Sluníčka letošního roku, ale i první v historii Provodova. Snad právě proto účast na něm nebyla z řad občanů příliš hojná. Ti, co se osmělili a přišli, měli jedinečnou šanci se inspirovat dětským tanečním párem, který v předtančení vystoupil s klasickými společenskými tanci. V rytmu popu jsme pak mohli oprášit své vlastní dovednosti v tanečních kro-

cích, s napětím očekávat jistou výhru v tombole či ochutnat zvěřinový guláš od mistra kuchaře. Naopak velké účasti dětí a jejich rodičů se těšil v březnu Dětský karneval. Jako zpestření vystoupil na začátku soubor mažoretok ze zlínské základní školy. Výtěžky ze všech akcí jsou zpětně opět využívány na zabezpečení dalších činností a zakoupení odměn pro děti. (Obec Provodov, ©2012)

4.8 Finanční analýza obce Provodov

V následujících tabulkách uvádím členění příjmů a výdajů za roky 2008, 2009 a 2010. Údaje jsou v tis. Kč

Tabulka 9 – Příjmy a výdaje za rok 2008

Příjmy	Schválený rozpočet	Upravený rozpočet	Závěrečný účet
Třída 1 – Daňové příjmy	5 332 000	5 659 000	5 662 000
Třída 2 – Nedaňové příjmy	712 000	734 000	741 000
Třída 3 – Kapitálové příjmy	68 000	68 000	51 000
Třída 4 - Dotace	84 000	894 000	910 000
Příjmy celkem	6 128 000	7 355 000	7 367 000
Výdaje	Schválený rozpočet	Upravený rozpočet	Závěrečný účet
Třída 5 – Běžné výdaje	4 308 000	5 237 000	5 201 000
Třída 6 – Kapitálové výdaje	858 000	1 689 000	1 666 000
Výdaje celkem	5 166 000	6 926 000	6 868 000
	Schválený rozpočet	Upravený rozpočet	Závěrečný účet
Saldo: příjmy - výdaje	962 000	492 000	498 000
Třída 8 - Financování	962 000	492 000	498 000
Přijaté úvěry a půjčky	-	-	-
Splátky půjček	-	-	908 500
Financování celkem (-), (+)	962 000	492 000	498 000

Zdroj: Obecní úřad Provodov

Schválený rozpočet byl postupně upravován rozpočtovými opatřeními v závislosti na aktuálním plnění příjmů a výdajů a s ohledem na přijaté.

Tabulka 10 – Příjmy a výdaje za rok 2009

Příjmy	Schválený rozpočet	Upravený rozpočet	Závěrečný účet
Třída 1 – Daňové příjmy	4 973 000	4 994 000	5 002 000
Třída 2 – Nedaňové příjmy	764 000	775 000	776 000
Třída 3 – Kapitálové příjmy	-	13 000	13 000
Třída 4 - Dotace	90 000	381 000	374 000
Příjmy celkem	5 827 000	6 163 000	6 166 000
Výdaje	Schválený rozpočet	Upravený rozpočet	Závěrečný účet
Třída 5 – Běžné výdaje	4 566 000	5 292 000	5 292 000
Třída 6 – Kapitálové výdaje	300 000	410 000	411 000
Výdaje celkem	4 866 000	5 702 000	5 704 000
	Schválený rozpočet	Upravený rozpočet	Závěrečný účet
Saldo: příjmy - výdaje	961 000	461 000	462 000
Třída 8 - Financování	961 000	461 000	462 000
Přijaté úvěry a půjčky	-	-	-
Splátky půjček	-	-	466 500
Financování celkem (-), (+)	961 000	461 000	462 000

Zdroj: Obecní úřad Provodov

Schválený rozpočet byl postupně upravován rozpočtovými opatřeními v závislosti na aktuálním plnění příjmů a výdajů a s ohledem na přijaté.

Tabulka 11 – Příjmy a výdaje za rok 2010

Příjmy	Schválený rozpočet	Upravený rozpočet	Závěrečný účet
Třída 1 – Daňové příjmy	5 749 000	5 753 000	5 754 000
Třída 2 – Nedaňové příjmy	754 000	755 000	769 000
Třída 3 – Kapitálové příjmy	-	13 000	13 500
Třída 4 - Dotace	98 000	315 000	410 000
Příjmy celkem	6 601 000	6 836 000	6 838 000
Výdaje	Schválený rozpočet	Upravený rozpočet	Závěrečný účet
Třída 5 – Běžné výdaje	4 408 000	5 133 000	5 110 000
Třída 6 – Kapitálové výdaje	858 000	1 335 000	1 324 000
Výdaje celkem	5 266 000	6 468 000	6 365 000
	Schválený rozpočet	Upravený rozpočet	Závěrečný účet
Saldo: příjmy - výdaje	974 000	498 000	512 000
Třída 8 - Financování	974 000	498 000	512 000
Přijaté úvěry a půjčky	-	-	-
Splátky půjček	-	-	913 600
Financování celkem (-), (+)	974 000	498 000	512 000

Zdroj: Obecní úřad Provodov

4.8.1 Analýza příjmů

Nejvíce příjmů je v obci Provodov čerpáno z daní. Jedná se o daně z přidané hodnoty, o daň z nemovitosti, daně z příjmu právnických osob a daně z příjmů fyzických osob ze závislé činnosti. Další skupinou příjmů jsou transfery a dotace. Obec Provodov získala dotace například na opravu a revitalizaci základní školy a silnice. Dále transfery na výkon veřejné správy. Podstatnou část rozpočtu tvořily vždy příjmy z daní a poplatků, s tím že v roce 2008 byly daňové příjmy nejvyšší za sledované období a v roce 2009 nejnižší. Nedaňové příjmy dosáhly nejvyšší hodnoty v roce 2009.

4.8.2 Analýza výdajů

Největší podíl výdajů jde na rozvoj a údržbu obce jako jsou nové silnice, různé opravy a také na investiční příležitosti. Běžné výdaje za poslední tři roky jsou relativně vyrovnané. Nejvyššími výdaji byl charakteristický rok 2009 a nejnižší výdaje měla obec Provodov v roce 2010. Každoročně nejvyšší položkou v běžných výdajích jsou náklady související s údržbou a opravou budov, s opravami pozemních komunikací, se zachováním a obnovou kulturních památek a se službami, které jsou poskytovány obyvatelům obce. Součástí kapitálových výdajů jsou hlavně výdaje průmyslového a ostatního hospodářství, náklady související s vodním hospodářstvím náklady na svoz odpadu.

4.8.3 Střednědobý rozpočtový výhled obce na roky 2012 – 2015

Tabulka 12 – Rozpočtový výhled na roky 2012-2015

	2012	2013	2014	2015
Příjmy				
Podíly na daních	5 310 268	5 469 576	5 633 663	5 802 673
Příjmy z pronájmů majetku obce	232 059	239 021	246 191	253 577
Příjmy za komunální služby	705 962	727 141	748 955	771 424
Ostatní příjmy	154 500	159 135	163 909	168 826
Vlastní příjmy celkem	6 402 789	6 594 873	6 792 719	6 996 500
Finanční vztah SR k rozp. obcí	175 100	180 353	185 764	191 336
Dotace ze státního rozpočtu	228 660	235 520	242 585	249 863
Příjmy celkem	6 806 549	7 010 745	7 221 068	7 437 700

Výdaje				
Běžné (neinvestiční) výdaje	4 274 500	4 402 735	4 534 817	4 670 862
Grantové a dotační projekty	730 000	800 000	870 000	950 000
Kapitálové (investiční) výdaje	210 000	220 000	230000	240000
Výdaje na zpracování projektů	80000	100 000	100 000	100000
Rezerva	8 549	9 010	12 251	7 838
Splátky úroků z úvěru	75000	70000	65000	60000
Výdaje celkem	5 398 049	5 601 745	5 812 068	6 028 700
Financování				
Financování - splátky úvěru	1 408 500	1 409 000	1 409 000	1 409 000
Financování celkem	1 408 500	1 409 000	1 409 000	1 409 000

Zdroj: Obecní úřad Provodov

4.9 Občanské vybavení

Stávající občanská vybavenost v obci Provodov není dostačující, protože některé druhy občanské vybavenosti, které tady chybí, vyžadují zvýšené saldo dojížděky (za doktory, za službami atd.). V obci Provodov se nachází zdravotní středisko, kde má svou ordinaci praktický lékař pro dospělé a děti. Praktický lékař pro dospělé a děti ordinují pravidelně v ordinálních hodinách, které jsou vyvěšeny na budově střediska a to každé úterý a dále dle potřeby. Dále je nejbližší ordinace v Želechovicích a ve Zlíně, kam dojíždí hodně obyvatel Provodova. Pro ambulantní nebo komplikovanější ošetření využívají obyvatelé obce Provodov Baťovu nemocnici ve Zlíně. Zde se také nachází i nejbližší pohotovost. Co se týká občanského vybavení, v obci Provodov se nachází:

- obecní úřad
- základní škola
- knihovna
- potraviny

- stolařství
- letní kino, hřiště
- pneuservis
- kostel, hřbitov
- fotbalové kabiny
- čistírna vody
- objekt, kde se konají divadla atd.

4.9.1 Obecní úřad Provodov

Starosta: Ing. Marek Prachař a místostarosta: Ida Miklová

Do agendy Obecního úřadu Provodov náleží přijímání oznámení o shromáždění, pronajímání bytových a nebytových prostor, přijímání poplatků za znečišťování ovzduší, výběr poplatků za užívání veřejného prostranství, výběr poplatků ze psů, vydávání vyhlášky o čistotě a pořádku v obci atd. Program činnosti Zastupitelstva obce Provodov na období 2010-2014: (Obec Provodov, ©2012)

- Efektivní snižování zadlužení obce a aktivní hledání dalších možností k umoření dluhu
- Řešit majetkoprávní vztahy k pozemkům zastavěným objekty ve vlastnictví obce
- Pokračovat v dokončení započatých investic – dokončení výstavby pódia a Areálu mláď, včetně plánovaných úprav na místním hřbitově a dokončení kulturního zařízení, včetně lékařské ordinace s čekárnou a ostatních prostor budovy
- Připravit a realizovat oslavy výročí 600 let založení obce Provodov
- Vypracovat plán etap rozvoje a úprav obce dle zpracované dokumentace
- Najít využití pro areál bývalé Mateřské školky
- Společně podporovat kulturní život v obci a aktivity místních spolků
- Vypracovat Obecní vyhlášku a plán - nakládání s odpadem poškozující životní prostředí
- Zajistit informovanost občanů o činnosti v obci – internetové stránky, obecní zpravodaj
- Nalézt budoucí využití televizního kabelového rozvodu
- Započít s výstavbou chodníků, veřejného osvětlení a opravou místních komunikací
- Zkvalitňovat údržbu veřejných komunikací a prostranství

- Vyhledat a lokalizovat obecní pozemky vhodné k zainvestování a následnému prodeji (Obec Provodov, ©2012)

4.9.2 Základní škola

Původní škola byla zřízena roku 1781 a stála na Malenisku. Byla to nízká podkrovní chauloupka krytá šindelem. Učilo se na 2 směny, mladší děti odpoledne a starší dopoledne. Docházka dětí však byla slabá, někdy kvůli špatnému počasí. Mělo zde chodit 78 dětí, chodilo jich však jen 33 dětí. Příjem učitele byl velmi malý, přivydělával si výrobou brkových per, které si od něho žáci kupovali. Později ale stará škola začala chátrat a bylo potřeba ji opravit. Starou školu koupil hostinský na Malenisku a nechal ji zbořit. Postavila se tedy nová škola. Základní kámen byl položen 27. 8. 1879. Škola byla otevřena roku 1880. Roku 1899 byla otevřena nová škola v obci. Škola byla nejdříve dvojtřídní, v roce 1912/1913 trojtřídní, roku 1931/1932 čtyřtřídní a v roce 1939/1940 5třídní. V roce 1919 byly překročeny ve škole dvě stovky dětí. Od té doby počet školních dětí klesá. (Müller, František P., 2004, s. 199-200)

Od 1. 12. 2007 došlo ke sloučení dvou subjektů ZŠ Provodov a MŠ Čtyřlístek Provodov na jeden subjekt ZŠ a MŠ Provodov. V současné době probíhá výuka 1. a 2. ročníku na ZŠ Provodov, 3. a 4. ročníku na ZŠ Březůvky. Základní škola Provodov a Základní škola Březůvky vytvářejí úzkou spolupráci. Pro děti je zajištěn školní spoj autobusovou dopravou ČSAD Vsetín. Škola nabízí své prostory i pro dospělé - pro cvičení žen a kreativní tvoření. Tradičně škola pořádá mimoškolní akce ve spolupráci s rodiči. K těmto akcím patří zimní olympiáda, školní ples, odpolední tvoření, vánoční a velikonoční jarmark, besídky, karneval, diskotéka a někdy se najde zcela nový nápad, který zpříjemní dětem a rodičům jejich volný čas. (Obec Provodov, ©2012)

4.10 Technická infrastruktura a územní plán

4.10.1 Zásobování vodou

Pro zajištění dostatečného množství pitné vody je navrženo rozšíření území vodovodního systému obce Provodov na požadovanou kapacitu qm - 2,49 l/s a rozšíření akumulace o

VDJ 1 x 75 m, na celkovou akumulaci 2 x 75 m. Konkrétní umístění navrhovaného rozšíření území bude upřesněno až po vyhodnocení hydrogeologického průzkumu. Vodovodní systém obce Provodov bude i nadále využíván i k požárním účelům a areál zemědělské výroby bude zásobován pitnou vodou z veřejné vodovodní sítě. (Obec Provodov, ©2012)

4.10.2 Odkanalizování

Řešené území obce Provodov bude i nadále odkanalizováno kombinovaným kanalizačním systémem s obecní ČOV. Obytná zástavba, které je situována na SV okraji obce, bude i nadále odkanalizována oddílným kanalizačním systémem. Stávající septik bude zrušen a splaškové odpadní vody budou pomocí čerpací stanice výtlačným řadem dopravovány do kanalizačního systému obce. Dešťové vody budou odváděny navrhovanými stokami dešťové kanalizace, vyústěnými do Ludkovického potoka. Splaškové odpadní vody budou odváděny navrhovanými stokami splaškové kanalizace, zaústěnými do stávajícího kanalizačního systému obce. Areál zemědělské výroby zůstane i nadále odkanalizován oddílným kanalizačním systémem. Dešťové vody budou odváděny stokami dešťové kanalizace, zaústěnými do zavodněné terénní rýhy, ústící zleva do Ludkovického potoka. Stávající ČOV uvnitř areálu bude zrušena a splaškové odpadní vody budou napojeny na kanalizační systém obce. (Obec Provodov, ©2012)

4.10.3 Zásobování elektrickou energií

V jihovýchodní části řešeného území je navržena plochy 47 pro realizaci nového venkovního vedení VVN 110 kV, které bude propojovat rozvodny Slavičín a Slušovice. Trasy vedení vysokého napětí (VN) 22 kV jsou stabilizovány a není uvažováno s jejich změnami. Rozmístění stávajících trafostanic (elektrických stanic) je v řešeném území vyhovující a není uvažováno s jejich změnami. Pro zajištění dostatečného množství energie jsou navrženy celkem 3 nové trafostanice, které budou realizovány v návaznosti na požadavky ze strany odběratelů případně investorů jednotlivých lokalit. (Obec Provodov, ©2012)

4.10.4 Zásobování plynem

Územní plán navrhuje zachování současného systému zásobování obce Provodov zemním plynem a respektuje veškerá stávající plynárenská zařízení včetně ochranných a bezpečnostních pásem. (Obec Provodov, ©2012)

4.10.5 Zásobování teplem

Teplofikace stávající individuální bytové zástavby v jednotlivých místních částech bude prováděna z hlediska otopných systémů a také z hlediska použitých energií. Nově realizovaná výstavba bude řešit vytápění především plynem v návaznosti na rozvody plynu. Výhledově je uvažováno s preferencí plynofikace bytového fondu z decentralizovaných zdrojů. Část bytové zástavby, případně i některá výrobní zařízení, může k vytápění používat také alternativní zdroje energie. Zásobování lokalit navržených pro výrobní a podnikatelské aktivity bude řešeno samostatně, v návaznosti na konkrétní požadavky jednotlivých investorů na zajištění tepla. (Obec Provodov, ©2012)

4.11 Doprava

Provodov zajišťuje svým občanům autobusovou dopravu společností ČSAD Vsetín. Autobusy jezdí směrem na Březůvky nebo přes Želechovice. Bohužel dostupnost do okolních obcí a města Zlína je špatná. Přes všední dny je dostupnost dobrá, avšak o víkendu je to horší. Například v sobotu se dostanete do Zlína kolem 9 hodiny ráno nebo kolem 13 hodiny odpoledne. Žádný jiný spoj není. Dále také spoj ze Zlína na Provodov ve všední den je kolem 17 hodiny špatný. Jeden autobus jede 16:25, další až 18:20. Co se týče stavu silnic, také by potřebovaly opravit. Avšak problém nastává v zimě, kdy autobusy mají zpoždění a leckdy se do Zlína ani nedostanou. Provodov má pouze zastávku linky místního významu.

4.12 Trh práce

V obci Provodov se nenachází téměř žádný zemědělský nebo výrobní podnik, který by zaměstnával obyvatele Provodova. Většina obyvatel tedy musí za prací dojíždět a to nejčastěji do 13km vzdáleného Zlína.

Tabulka 13 – Nezaměstnanost obce Provodov

	Počet uchazečů o zaměstnání	z toho podle délky nezaměstnanosti					Počet uchazečů o zaměstnání - dosažitelní	Míra nezaměstnanosti (%) ²
		do 3 měsíců	více než 3 měsíce až 6 měsíců	více než 6 měsíců až 9 měsíců	více než 9 měsíců až 12 měsíců	více než 12 měsíců		
Zlín	4 468	1 376	833	437	385	1 437	4 410	8,5
Provodov	30	13	2	1	5	9	30	8,2

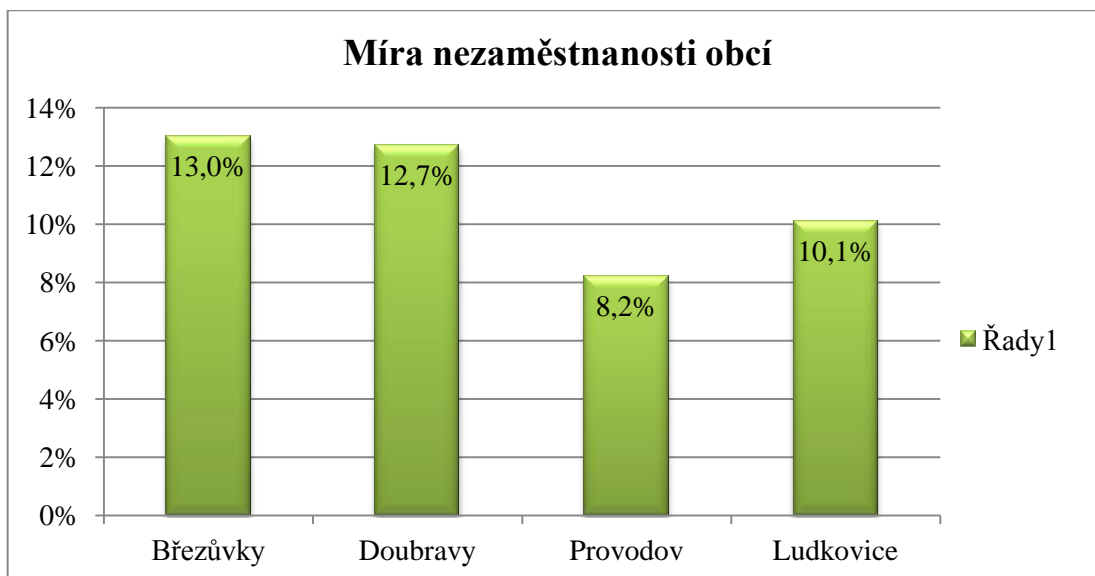
Zdroj: Český statistický úřad

Okolní obce jsou na tom téměř stejně jako Provodov a nabídka práce je malá. V následující tabulce vidíme, že obec Provodov má nezaměstnanost 8,2 % a počet uchazečů o zaměstnání byl 30 (za rok 2010).

Míra nezaměstnanosti v porovnání s ostatními obcemi (za rok 2010)

Obec Provodov měla za rok 2010 míru nezaměstnanosti 8,2%. V porovnání s ostatními obcemi je nejnižší. Nevyšší míru nezaměstnanosti má obec Březůvky a to 13%.

Graf 2 – Míra nezaměstnanosti v obci Provodov



Zdroj: Vlastní zpracování s pomocí dat z ČSÚ

V následující tabulce můžeme vidět rozdělení podnikatelských subjektů a hospodářskou činnost obce vůbec. Celkem je v obci Provodov 160 podnikatelských subjektů.

Tabulka 14 – Hospodářská činnost obce Provodov

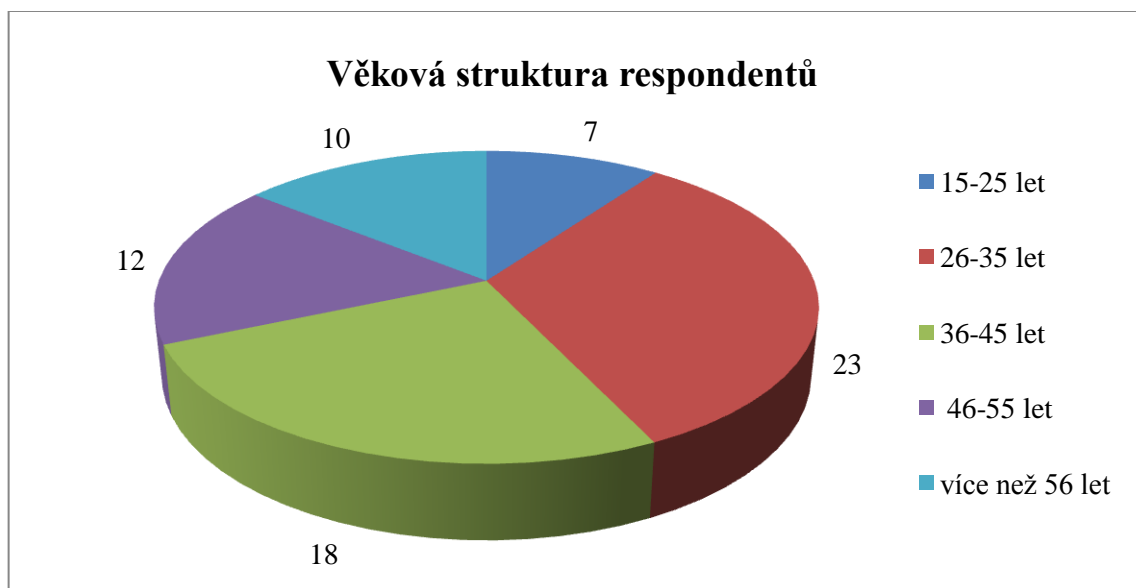
	Počet podnikatelských subjektů celkem		160
	Hospodářská činnost	podle převažující činnosti	Zemědělství, lesnictví, rybolov
Průmysl			31
Stavebnictví			30
Doprava a spoje			3
Obchod, prodej a pohostinství			36
Ostatní obchodní služby			10
Veřejná správa, obrana, sociální pojištění			2
Školství a zdravotnictví			1
Ostatní veřejné, sociální a osobní služby			18
podle právní formy		Státní organizace	1
		Akciové společnosti	0
		Obchodní společnosti	7
		Družstevní organizace	2
		Finanční podniky	0
		Živnostníci	121
		Samostatně hospodařící rolníci	0
		Svobodná povolání	1
		Zemědělství podnikatelé	11
		Ostatní právní formy	1

Zdroj: Český statistický úřad

5 DOTAZNÍKOVÉ ŠETŘENÍ

V rámci bakalářské práce jsem provedla dotazníkové šetření v obci Provodov. Je totiž velmi důležité, jak život v obci vnímají hlavně její obyvatelé, co by chtěli změnit a s čím jsou naopak spokojeni. Poté jde také lépe zpracovat strategii rozvoje obce. Dotazníkové šetření posloužilo jako důležitý zdroj pro stanovení strategických cílů rozvoje obce Provodov. V obci bylo rozdáno celkem 70 dotazníků, z tohoto počtu bylo vyplněno a odevzdáno celkem 62 dotazníků. Obyvatelé odpovídali na otázky anonymně, ale i přesto jsem se setkala u některých s neochotou sdělovat některé osobní údaje. Myslím, že se někteří báli ztráty soukromí a hlavně toho, že se na vesnicích každý zná. Z celkového počtu 62 dotazníků odpovídalo 36 žen a 26 mužů. Věkové složení bylo rozčleněno do 5 kategorií: 15-25 let, 26-35 let, 36-45 let, 46-55 let a více než 56 let.

Graf 3 – Dotazníkové šetření



Zdroj: Vlastní zpracování s pomocí dat z dotazníku

Dotazníkové šetření jsem rozdělila do 2 částí. V první části byly položeny konkrétní otázky na spokojenost občanů a ve druhé části se mohli občané sami vyjádřit a říci své názory a nápady na zlepšení kvality života v obci. Mnoho dotazníků však v této části nebylo vůbec doplněno. Náměty mnohdy podávali občané, kteří hodnotili kvalitu života v obci kladně, naproti tomu občané s negativním hodnocením neuváděli náměty na zkvalitnění života v obci.

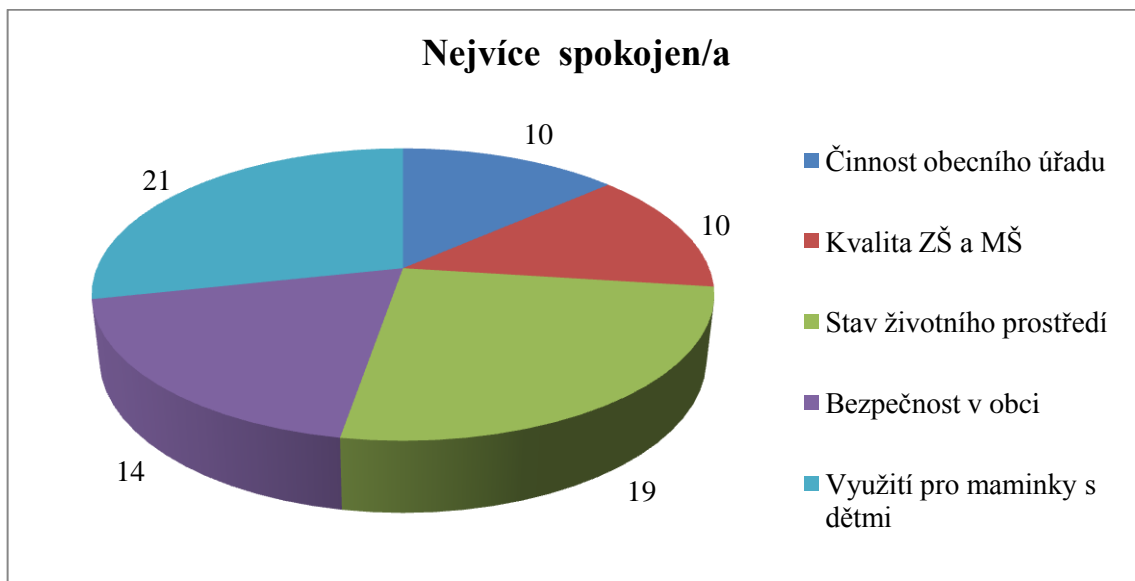
Tabulka 15 – Spokojenost občanů obce

	Nejvíce spokojen/a	Spokojen/a	Méně spokojen/a	Nespokojen/a
Činnost obecního úřadu	10	37	11	4
Komunikace s obecním úřadem	7	36	12	7
Nabídka zdravotních služeb	2	11	35	14
Možnosti kulturního vyžití	3	10	24	25
Možnosti sportovního vyžití	4	8	26	24
Veřejná doprava a dostupnost spojů	3	24	27	8
Kvalita ZŠ a MŠ	10	42	8	2
Množství obchodů a služeb v obci	0	12	26	24
Stav životního prostředí	19	34	6	3
Počet kontejnerů na tříděný odpad	7	21	32	2
Stav chodníků	7	34	21	0
Bezpečnost v obci	14	46	2	0
Využití pro maminky s dětmi	21	26	9	6

Zdroj: Vlastní zpracování s pomocí dat z dotazníku

Nejvíce spokojeni jsou občané s využitím pro maminky s dětmi, stavem životního prostředí, dobře je hodnocena také kvalita MŠ a ZŠ v obci a stav chodníků. Také s bezpečností obce jsou občané spokojeni. Několik respondentů uvedlo k bodu „bezpečnost v obci“, že by bylo dobré nechat déle zapnuté veřejné osvětlení. S tím naprosto souhlasím. Pokud se během léta konají venkovní zábavy, je velmi důležité, aby lidé chodili domů při světle a ne po tmě, jak tomu mnohdy bývá. Kladně se také vyjádřili k činnosti obecního úřadu.

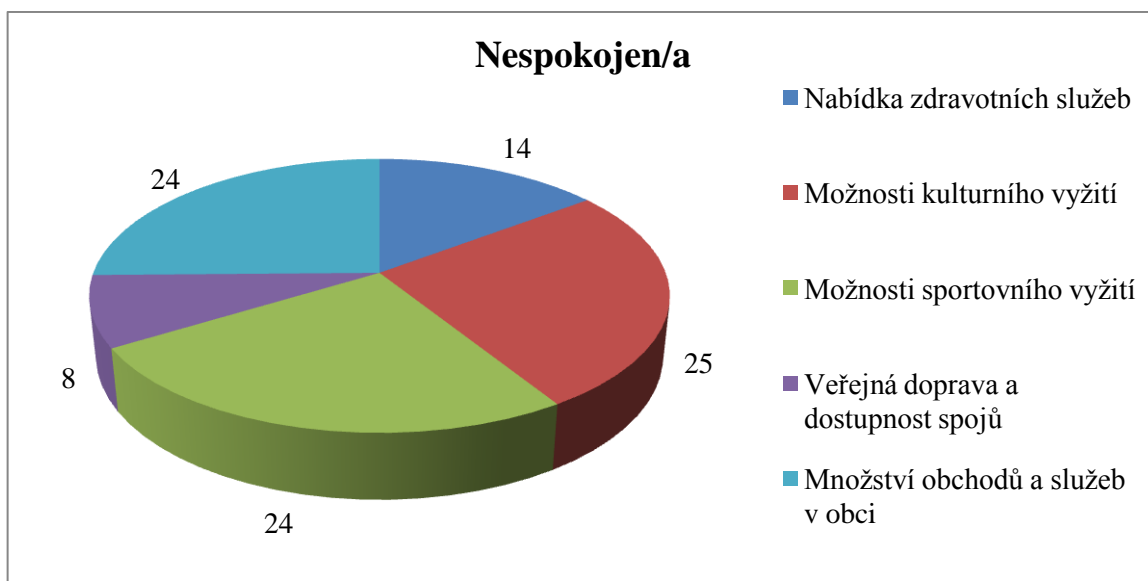
Graf 4 – Spokojenost občanů, spokojen/a



Zdroj: Vlastní zpracování s pomocí dat z dotazníku

Nejhůře hodnocena je oblast kulturního využití. Tady bych s názorem nesouhlasila, neboť si myslím, že ne každá akce je tolik navštěvována a pořadatelé pak mají pocit, že občané o takové kulturní akce nemají zájem. Špatně byla hodnocena také možnost sportovního využití. V obci se nekonají žádné cvičení pro ženy, nejsou zde připravovány žádné kroužky. Také počet obchodů a služeb v obci je velmi omezený. Zdravotní péče také není pro občany příliš uspokojující, do obce dojíždí lékař jednou za týden.

Graf 5 – Spokojenost občanů, nespokojen/a



Zdroj: Vlastní zpracování s pomocí dat z dotazníku

Jaké jsou podle Vás největší nedostatky a problémy obce?

Z provedeného průzkumu vyplývá, že zásadní nedostatek vidí občané Provodova zejména v provozu a v kvalitě místních komunikací a cest. Dále pak v návaznosti autobusových spojů. 3 respondenti uvedli, že jsou nespokojeni s údržbou živých plotů a stromků, které často zabraňují přehlednému výjezdu aut od domů na silnici.

Které obchody a služby byste v obci uvítali?

Ukázalo se, že většina dotázaných by uvítala v obci lepší obchod se smíšeným zbožím a trafikou. Mnozí také uvedli, že jim v obci chybí místo, kde by se dalo s přáteli posedět. V obci bohužel není ani jedna kavárna či restaurace. Bohužel i místní hospoda je ve velmi špatném stavu a tak tam mnozí ani nezavítají.

Máte nějaké nápady na zlepšení kvality života v obci?

Mnoho respondentů by bylo pro vybudování cyklostezky a sportovního využití, zejména kroužků pro ženy. V obci totiž nejsou kroužky, které by mohly ženy navštěvovat. Někteří také uvedli, že by uvítali více kulturních akcí a programů. Tady však musím podotknout, že ne vždy je pořádaná kulturní akce plnohodnotně navštívena a pořadatelé pak mají mnohdy pocit, že takové akce lidé nechtějí.

6 SWOT ANALÝZA OBCE PROVODOV

Cílem analýzy SWOT je zhodnotit výchozí silné a slabé stránky obce pro formulaci hlavních strategických cílů. Dále také vytknout příležitosti a hrozby a podle těchto údajů můžeme sestavit opatření a návrhy dalšího rozvoje obce. Jednotlivé body jsem stanovila podle mého pohledu, tedy z pohledu občana.

6.1 Silné stránky

Přírodní zdroje

- Velmi atraktivní a kvalitní životní prostředí
- Výskyt chráněných druhů fauny a flory
- Vysoká čistota ovzduší
- Obec není v povodňové oblasti

Obyvatelstvo

- Nárůst počtu obyvatel v produktivním věku
- Dostatečná základní struktura školství
- Dostatečné množství kulturních a společenských akcí
- Dobré mezilidské vztahy a zájem obyvatel o dění v obci

Bydlení

- Existence rozvojových ploch pro bydlení

Kultura a památky

- Výborné podmínky pro rozvoj cestovního ruchu
- Památky – poutní místo, kostel
- Lidová venkovská kultura, udržování místních tradic a zvyků
- Fungující spolky

Občanská vybavenost

- Existence veřejné knihovny

- Moderní sportovní hřiště a oblast pro děti
- Investování do zlepšení občanské vybavenosti
- Využití pro maminky s dětmi

Technická infrastruktura

- Poměrně kvalitní pitná voda
- Plynofikace
- Elektrifikace na dostatečné úrovni
- Dobrý technický stav elektrické sítě

6.2 Slabé stránky

Přírodní zdroje

- Malá znalost třídění odpadů a nešetrné zacházení s nimi
- Pálení nebezpečného odpadu
- Neexistence naleziště nerostných surovin
- Nedostatečná údržba veřejných prostranství
- Nutnost dojížděky do měst především za službami

Obyvatelstvo

- Omezené množství pracovních příležitostí zejména pro absolventy škol
- Odliv vzdělaných mladých lidí za lepšími příležitostmi do měst
- Nedostatek příležitostí pro další vzdělání
- Nedostatečná jazyková vybavenost občanů, zejména a starší generace

Kultura a památky

- Malý ekonomický výnos z kulturních akcí

Občanská vybavenost

- Neexistuje zázemí pro seniory
- Nedostatek ubytovacích zařízení
- Nedostatek obchodů a služeb
- Absence zdravotnických zařízení

- Chybí zde kvalitní tělocvična
- Absence ubytovacích a stravovacích zařízení
- Chybějící kvalitní restaurace a cukrárna s příjemným posezením
- Nedostatečná vybavenost veřejných prostranství
- Nedostatečný sortiment zboží v maloobchodních zařízeních

Technická infrastruktura

- Nedostatek kontejnerů
- Špatný stav veřejného osvětlení
- Špatný stav některých autobusových zastávek

Doprava

- Místní komunikace ve špatném stavu
- Chybějí cyklostezky – cyklisté jsou účastníci provozu
- Útlum veřejné dopravy z ekonomických důvodů
- Nedostačující a v zimě téměř nesjízdná komunikace
- Špatně navazující autobusové spoje

6.3 Příležitosti

- Zvyšující se poptávka po bydlení v obcích
- Šance nových pracovních míst v důsledku rozvoje výroby a průmyslu, lepší dopravní dostupnosti
- Zlepšení atraktivity řešeného území pro cyklisty
- Zájem mladých lidí o možnost výstavby v obci
- Klidné místo pro bydlení mladých rodin s dětmi
- Zvyšující se spotřebitelská poptávka po cenově dostupném bydlení na venkově

6.4 Hrozby

- Hrozba postupného snižování počtu ekonomicky aktivního obyvatelstva
- Přístup k některým problémům ze strany sousedních obcí

- Snížení poptávky po zemědělských produktech
- Stárnutí obyvatel
- Malá podnikatelská činnost
- Neposkytnutí finančních prostředků na rozvoj bydlení
- Stěhování mladých lidí do města
- Zvyšování množství odpadů

7 OPATŘENÍ SMĚŘUJÍCÍ K ROZVOJI OBCE PROVODOV

Jako první bychom měli představit návrh budoucího stavu a stanovit cíle, ke kterým chceme pomocí připravovaného strategického dokumentu dospět. Jedním z možných směrů strategie může být překonání slabých stránek a zvýšit počet silných stránek, které povedou k rozvoji obce. Hlavní strategické cíle, na které by se měla obec zaměřit, jsou stanoveny v následujících oblastech rozvoje. Strategické cíle jsou naplňovány prostřednictvím jednotlivých opatření směřující k rozvoji obce. Níže jsou tato opatření spolu s oblastmi, kterých se to týká, uvedeny.

Obec by se pomocí těchto opatření měla stát silnou a dobře organizovanou institucí. Dále by měla být konkurenceschopná vůči okolním obcím. Měla by dbát na zachování venkovského smyslu žití a snažit se neustále zlepšovat životní úroveň svých obyvatel. Měla by dbát o neustálé zlepšování životní úrovně obyvatel.

Největší důraz by měl být kladen na zlepšení komunikací a cest, zlepšené návaznosti autobusových spojů, výstavbu cyklostezek. Chybí také služby, obchody a sportovní využití.

7.1 Prioritní oblast 1: Infrastruktura

Jedním z předpokladů ekonomického rozvoje obce je zajištění dopravní dostupnosti. Kvalitní infrastruktura je nejenom důležitá pro občany, kteří musí do obce dennodenně dojíždět, ale je také je důležitým faktorem, který ovlivňuje sociální přitažlivost obce. V posledních letech také vzrůstá zájem o cykloturistiku, proto má velký význam zajistit cyklostezky v rámci obcí a pak jejich rozšíření. V rámci regionálního významu má totiž výstavba cyklostezek vliv na rozvoj cestovního ruchu, Dále by bylo velmi dobré zvýšit frekventovanost autobusových spojů, kterou by občané rádi uvítali.

Cíl: Zlepšení stavu technické infrastruktury

Opatření: Zlepšení dopravní infrastruktury a obslužnosti

Ke zlepšení dopravní infrastruktury patří zejména rekonstrukce chodníků a cest. Jelikož některé z chodníků jsou již ve velmi špatném stavu nebo na některých úsecích ani nejsou,

byla by potřeba opravit tyto chodníky. Měl by se udělat seznam, kde bude charakterizována oprava, důvody a potřeby opravy. Dalším bodem by mělo být vybudování cyklostezek, které by vedlo k větší návštěvnosti obce. Cyklostezky by však měly být z kvalitního asfaltového povrchu, aby jízda byla pro cyklisty pohodlnější. Vybudování cyklostezek by vedlo ke zlepšení využití volného času obyvatel a návštěvníků. Zvýšení počtu autobusových spojů by se mělo uskutečnit především o víkendech. Přes všední dny je autobusová doprava dostačující. Pokud by se podařilo zajistit zvýšení spojů u dosavadní společnosti ČSAD, vedlo by to ke zvýšení dostupnosti okolních obcí a tím zvýšení návštěvnosti občanů. V neposlední řadě je důležitá výstavba retardéru v obci. Důležitá je zejména v oblasti bezpečnosti obce. Tento bod také dva respondenti uvedli jako možný návrh na zlepšení. Nejedná se o nějaký nový nápad, o retardéru se již v obci mluvilo, ale zatím tady není.

Aktivita: Rekonstrukce a výstavba místních komunikací chodníků

Aktivita: Rozvoj cyklostezek a jejich rozšíření s ostatními obcemi

Aktivita: Zvýšení počtu autobusových spojů

Aktivita: Výstavba rychlostního retardéru

7.2 Prioritní oblast 2: Kultura a sport

Při posuzování kvality života v obci je klíčovým prvkem občanská vybavenost, zejména v oblasti poskytování sociálních služeb a sportovní a kulturní možnosti. V návaznosti na občanskou vybavenost obce je jednou z důležitých oblastí také rozvoj společenských, kulturních a volnočasových aktivit. Tyto aktivity budou nejen zdrojem zábavy, ale mohou také dobře působit na mládež, hlavně jako prevence proti patologickým jevům. V tomto opatření by se obce měla zaměřit především na rozvoj novým sportovních a kulturních aktivit, udržování kulturních tradic a konání akcí pro děti. To vše je velmi důležité, neboť nedostatečný kulturní život by mohl vést občany k odchodu z obce. To se týká zejména mladých lidí.

Cíl: Zajistit podmínky pro rozvoj kultury a ochranu památekOpatření: Rozvoj obecné kultury obyvatel

K rozvoji kultury obyvatel patří zachování stávajících kulturních akcí (pouť, hody, turnaje, dětský den a maškarní plesy). To bude udržovat společenský a kulturní život mezi občany v obci. Souvisí s tím zejména spokojenost obyvatel obce a kvalita života v obci Provodov. Vydávání dalších ročníků „Provodovských novin“ bude důležité z hlediska informovanosti obyvatel obce o celkovém dění v obci. Lidé se tak dozví o tom, jaké akce se budou v následujícím čase pořádat. Také to, že má obce Provodov veřejnou knihovnu, je jednou ze silných stránek obce. Nejen mládež, ale i starší lidé si můžou půjčovat knihy a naučnou literaturu. Problém však je, že málo občanů o této příležitosti ví a tak by bylo vhodné dostat tuhle informaci do podvědomí lidí. Buď informaci vyvěsit na tabulích a obecním úřadu, nebo zdůraznit na internetových stránkách obce. Mělo by se také dbát na udržování historických památek, které souvisí s návštěvností lidí z okolí.

Aktivita: Podpora spolkového života

Aktivita: Podpora místních zvyků a tradic

Aktivita: Podpora činnosti knihovny

Aktivita: Podpora při údržbě historických památek

Cíl: Zlepšení podmínek pro sportovní a pohybové aktivityOpatření: Vybudování odpovídající sportovní infrastruktury a podpora sportu

Jak už vycházelo z dotazníků, mnoho respondentů uvedlo, že nedostačující je pro ně sportovní vyžití. V obci je jedno hřiště, jedno dětské hřiště, které by se však dala rozšířit. Mohlo by se také využít plochy u bývalé mateřské školky. Tato plocha je v létě využívána pro účely poutí, staví se zde kolotoče a jiné atrakce. Přesto by tahle plocha mohla být využita i jinak než jen na dobu jednoho víkendu, kdy se koná pouť. V neposlední řadě by bylo vhodné zrekonstruovat koupaliště, které momentálně není vůbec využíváno.

Aktivita: Vybavení dětského hřiště

Aktivita: Nové lavice v okolí travnatého fotbalového hřiště

Aktivita: Využití nemovitostí ve vlastnictví obce ke sportovním aktivitám

Aktivita: Podpora zapojení občanů do pravidelné sportovní činnosti

Aktivita: Podpora aktivit volného času dětí a mládeže

Aktivita: Rekonstrukce chátrajícího koupaliště

7.3 Prioritní oblast 3: Propagace a prezentace obce

Tato priorita úzce navazuje na prioritu předchozí. Aby se totiž zlepšil kulturní život v obci, aby více lidí navštěvovalo obce, musí se o obci vědět a udělat takové opatření, která přispějí k dobrému jménu obce a zlepší se tak její viditelnost.

Cíl: Zajistit podmínky pro lepší propagaci obce

Opatření: Lepší propagace a prezentace obce

Obec Provodov není v současné době moc propagována. Jednou z možností je vylepšení internetových stránek, jejich rozšíření o oblast cestovního ruchu a možnosti kulturního by mohlo zvýšit zájem turistů o obec. Dalším možností propagace je aktivní účast obce na veletrzích cestovního ruchu a vydávání kvalitních propagačních materiálů.

Aktivita: Účast obce na veletrzích cestovního ruchu

Aktivita: Podpora tvorby a vydávání propagačních a upomínkových

Aktivita: Prezentace obce v médiích a tisku

Aktivita: Účast známých osobností na kulturních akcích

Aktivita: Zveřejňování pozvánek na místní kulturní a společenské akce formou letáků

7.4 Prioritní oblast 4: Životní prostředí

Strategickým cílem obce je také udržení stávající kvality životního prostředí a zachování charakteru krajiny obce. Prvotní by mělo být aktivní podílení se na ekologické výchově obyvatel a jejich pokutování při porušení obecních vyhlášek. Například při zakládání černých skládek.

Cíl: Zachování charakteru krajiny, vytvoření klidové zóny

Opatření: Obnova a údržba charakteru krajiny a vzhledu obce

Hlavním cílem je udržovat čistotu v okolí obce a okolí poutního místa, kde je větší návštěvnost lidí. To povede zejména k dobrému vzhledu obce. Měla by tím být zachována spokojenost občanů.

Aktivita: Obnova a údržba zeleně v krajině

Aktivita: Údržba a obnova veřejné zeleně

Aktivita: Údržba a ochrana veřejných prostranství

Cíl: Udržení současné kvality životního prostředí obce

Opatření: Zvyšování čistoty v obci a výsadba zeleně

Čistota v obci je důležité nejen pro samotné občany, ale čisté okolí obce je lákadlem pro turisty a ostatní občany. Na jedné straně je to starosta, který by měl jít lidem příkladem a hlavně lidé, kteří se snaží o blaho a čistotu obce. Musíme se nejenom starat o svoje zahrady a okolí domů, ale také o okolí v obci. Sbíráni odpadků je samozřejmost, po obci by měly být rozmístěny odpadkové koše a kontejnery, kam můžou lidé vyhazovat nepotřebné věci a odpadky. Rozvoji by také pomohla výstavba zeleně a nových stromků a to především kolem komunikací.

Aktivita: Zamezování vzniku černých skládek

Aktivita: Rozmístění odpadkových košů v obcích

Aktivita: Úklidů kontejnerů na tříděný odpad

Aktivita: Výsadba zeleně v obcích

Opatření: Prevence znečištění životního prostředí

Hlavní by měla být prevence, která je nejenom nejjednodušším krokem ke zlepšení kvalitního života, ale také krokem nejméně nákladným. Jedná se zejména o podporování ekologické výchovy v MŠ a ZŠ. Děti by se měli učit, jak třídít odpad, jak používat recyklované výrobky nebo jak šetřit s energií. Měli by se zejména naučit, jak se chovat k přírodě šetrně. Dalším z možných opatření by bylo snížení ceny za svoz komunálního odpadu. Lidé by tak i nadále odpad třídili. Pokud se odpad třídít bude, povede to nejen k zastavení zakládání černých skládek, ale hlavně k menšímu zatížení přírody.

Aktivita: Pořádání besed ve spolupráci s ekologickými organizacemi, zejména pro děti

Aktivita: Vydání propagačních letáků souvisejících s ochranou přírody

Aktivita: Podpora třídění odpadů

7.5 Prioritní oblast 5: Obyvatelstvo

Je potřeba udělat taková opatření, která povedou k rozvoji vzdělávání u dětí, mládeže a také mezi dospělým obyvatelstvem obce Provodov. Měla by se udržovat a dále zvyšovat kvalita výchovy a výuky v místní MŠ a ZŠ, podporovat rozvoj vzdělávání občanů obce a tím napomáhat ke kultivaci obyvatel a zvýšit tak možnost na lepší práci. Čím kvalitnější vzdělání, tím lepší možnost najít si dobrou práci, která bude občany bavit a naplňovat.

Cíl: Rozvoj vzdělanosti a kurzů

Opatření: Podpora rozvoje vzdělávání

Zde bychom se měli zaměřit na podporu vzdělávání mládeže a dospělých, protože podpora podnikání by měla vést k lepší ekonomické situaci obyvatel, obyvatelé budou více spokojení a budou mít větší šanci pro uplatnění v novém zaměstnání. Pokud bude vyšší životní a

ekonomická úroveň, budou rozvíjet i kulturní a sociální služby v obci. Je důležité používat nové metody, vše stále modernizovat a zlepšovat.

Aktivita: Podpora aplikace kulturně sportovních aktivit do výchovy v MŠ

Aktivita: Podpora rozvoje celoživotního vzdělávání občanů. Za pomoci jazykových, počítačových kurzů a podobně

Aktivita: Podpora rekvalifikačních kurzů

8 KATALOG PROJEKTŮ

8.1 Projekt č. 1

Název akce: Oprava MK po přívalových deštích v 8/2011

Termín realizace: 1. 6. – 1. 9. 2012

Náklady: 1.667.261,- Kč (vč. DPH)

Dotace: 1.165.000,- Kč

Vlastní zdroje: 502.261,- Kč

Popis akce: Jedná se o komunikace, které zajišťují základní dopravní připojení a obsluhu nemovitostí situovaných podél nich. Všechny komunikace jsou úzké, jednopruhové, obousměrné s podélným spádem cca 3,50%. Současný stav řešených místních komunikací je nevyhovující, neboť jejich povrch je silně narušený po přívalových deštích, které koncem srpna 2011 postihly celou oblast okresu Zlín.

Celkově je povrch těchto komunikací narušený a vykazuje silné nerovnosti, které silně omezují běžnou dopravní obsluhu. Obec byla nucena nejvíce poškozená místa v následujících týdnech provizorně opravit recyklovaným asfaltovým materiálem a šterkem.

8.2 Projekt č. 2

Název akce: Úprava hřbitova v Provodově – Malenisku

Termín realizace: 1. 5. – 23. 6. 2012

Náklady: (vlastní zdroje) 572.420,- Kč (vč. DPH)

Popis akce: Projekt řeší účelové komunikace na hřbitově spojující vstupní objekt s kapličkou Panny Marie a centrálního kříže. Jedná se o plochy, které slouží pro přístup pěších a příjezd malých nákladních vozidel při úpravě hrobů.

Součástí stavebních prací výstavby bude příprava území spočívající v sejmutí vrchní vrstvy mocnosti cca 25cm. Z plochy staveniště bude sejmuto celkem cca 75m³ zeminy, která bude použita pro násyp a úpravu terénu u márnice.

Pro potřeby určení konstrukce ploch bylo uvažováno s pěším provozem. Pro stanovení mechanických vlastností podloží ve výpočtu je uvažováno s nebezpečně namrzavým podložím PIII. Odvedení povrchových dešťových vod ze zpevněných a nezpevněných ploch je navrženo kanalizací z PVC trub na gumový kroužek DN 200 vyústěnou za stávajícím oplocením hřbitova do terénu. Celková délka kanalizační stoky je 27m. Směrové lomy na stoce jsou řešeny v šachtách. Revizní šachty (3 ks) jsou navrženy ze ŽB prefabrikátů DN 1000, šachetních skruží, přechodových skruží nebo přechodových desek a vyrovnávacích prstenců.

9 ZÁVĚR

Cílem mé bakalářské práce bylo vytvoření Strategického plánu rozvoje obce Provodov. V průběhu psaní bakalářské práce jsem se snažila držet zadání a myslím, že se mi to povedlo. Vycházela jsem především z materiálů, které mi poskytli na Obecním úřadě v Provodově, dále z dotazníků a hodně dat jsem získala z webu Českého statistického úřadu, zejména ze Sčítání lidu, domů a bytů z roku 2001. Některé data již byly aktuální ke Sčítání lidu, domů a bytů z roku 2011.

V teoretické části byly vymezeny základní pojmy týkající se strategického plánování na úrovni obcí, rozvojem obcí a dále jsem pak rozvedla cíle a metody, které byly použity při psaní této práce. Na závěr jsem ještě uvedla legislativu, která s daným tématem souvisí. Praktickou část jsem začala popsáním aktuální socioekonomické charakteristiky obce Provodov. V této části jsem nejvíce využila zdrojů z Českého statistického úřadu, internetového portálu risy.cz a také z knižní publikace o obci Provodov. Obec je zde popsána z několika socioekonomických aspektů. Poté jsem provedla dotazníkové šetření u obyvatel obce Provodov, které se týkalo zejména jejich spokojenosti s životem v obci a dále mohli vyjádřit své názory a připomínky. Pomocí těchto informací jsem popsala silné stránky, slabé stránky, příležitosti a hrozby obce. Silné stránky obce jsou především kvalitní životní prostředí, fungující spolky a sdružení, využití pro maminky s dětmi a kvalita MŠ a ZŠ. V obci Provodov je silná sociální soudržnost obyvatel a nově přichozí občané se bez problémů adaptují do nového prostředí. Naopak nedostatky obce lze shledat v její infrastruktuře a to zejména v dopravní, což je ovšem problémem většiny malých obcí. Obyvatelé obce vnímají jako velký nedostatek obchodů a služeb, dále pak nedostatek sportovního vyžití a kulturních akcí. S tímto však nemohu souhlasit, já osobně si myslím, že kulturních akcí je dost, ale když potom na některou z akcí přijdete, je tam velmi malá účast a pořadatelům se pak tyto akce nevyplácí. Poznatky, které jsou získané ze SWOT analýzy se staly důležitým podkladem pro stanovení strategie rozvoje obce, kde jsou identifikovány priority, cíle a opatření rozvoje, na které by se měla obec zaměřit. V první řadě by to tedy mělo být na řešení infrastruktury, přidání více autobusových spojů a zlepšení komunikace mezi okolními obcemi. Prioritou rozvoje by také mělo být rozšíření občanské vybavenosti a sportovních zařízení. Na závěr jsem popsala dva projekty, které se budou v obci Provodov realizovat.

10 SEZNAM POUŽITÉ LITERATURY

Monografie

- [1] EKO Gymnázium Poděbrady, 2008. Řízení obcí I. 1.vyd. Příbram: Professional Publishing. ISBN 978-80-86946-76-4.
- [2] Galvasová, Iva a kol., 2007. Spolupráce obcí jako faktor rozvoje. Brno. ISBN 80-251-20-9.
- [3] Grospič, Jiří a Svoboda, Karel, 2005. Místní právní předpisy a jejich tvorba. Praha. ISBN 80-245-0892-3.
- [4] Holeček, Jan, et al., 2009. Obec a její rozvoj v širších souvislostech. 2.vyd. Brno: GaREP Publishing. ISBN 978-80-904308-2-2.
- [5] Hrabalová, Simona, 2004. Teorie a praxe rozvoje měst a obcí. Brno. ISBN 80-210-3356-8.
- [6] Janíková, Marcela a Vlčková, Kateřina a kol., 2009. Výzkum výuky: Tematické oblasti, výzkumné přístupy a metody. Brno. ISBN 978-80-7315-180-5.
- [7] Kolektiv autorů, 2008. Úvod do regionálních věd a veřejné správy. 2.vyd. Plzeň: Aleš Čeněk. ISBN 979-80-7380-086-4.
- [8] Müller, František P., 2004. Mariánské poutní místo v Provodově. Luhačovice. ISBN 80-85948-2.
- [9] Sedláčková, Helena a Buchta, Karel, 2006. Strategická analýza. 2.vyd. Praha. ISBN 80-7179-367-1.

Internetové zdroje

- [10] Český statistický úřad, © 2012, Český statistický úřad, [online]. [cit. 2012-05-17]. Dostupné z: <http://czso.cz/>
- [11] CRR ČR, © 2010-2011, Provodov, [online]. [cit. 2012-05-07]. Dostupné z: <http://www.risy.cz/cs/vyhledavace/obce/detail?Zuj=585661>

- [12] Mapy.cz, s.r.o. © 2011, Provodov, okres Zlín, [online]. [cit. 2012-05-07]. Dostupné z: http://mapy.cz/#x=17.790355&y=49.164756&z=12&d=muni_3084_1&t=s
- [13] Obec Provodov, ©2012, Fotbalový klub [online]. [cit. 2012-05-07]. Dostupné z: http://www.provodov.cz/index.php?option=com_content&task=view&id=21&Itemid=47
- [14] Obec Provodov, ©2012, Historie SDH Provodov [online]. [cit. 2012-05-07]. Dostupné z: http://www.provodov.cz/index.php?option=com_content&task=view&id=39&Itemid=70
- [15] Obec Provodov, ©2012, Leluja [online]. [cit. 2012-05-07]. Dostupné z: http://www.provodov.cz/index.php?option=com_content&task=view&id=882&Itemid=204
- [16] Obec Provodov, ©2012, Sluníčko [online]. [cit. 2012-05-07]. Dostupné z: http://www.provodov.cz/index.php?option=com_content&task=view&id=882&Itemid=204
- [17] Obec Provodov, ©2012, Střednědobý rozpočtový výhled [online]. [cit. 2012-05-07]. Dostupné z: http://www.provodov.cz/index.php?option=com_content&task=view&id=492&Itemid=204
- [18] Obec Provodov, ©2012, Školství, [online]. [cit. 2012-05-07]. Dostupné z: http://www.provodov.cz/index.php?option=com_content&task=section&id=16&Itemid=100
- [19] Obec Provodov, ©2012, Územní plán obce, [online]. [cit. 2012-05-07]. Dostupné z: http://www.provodov.cz/index.php?option=com_content&task=view&id=414&Itemid=204

11 SEZNAM TABULEK

Tabulka 1 – Souhrnné informace obce Provodov.....	26
Tabulka 3 – Obyvatelstvo ve věku 15-64 let.....	28
Tabulka 2 - Základní demografické ukazatele.....	29
Tabulka 4 - Vybrané údaje podle obcí ve Zlínském kraji.....	30
Tabulka 5 – Obyvatelstvo podle stupně vzdělání.....	30
Tabulka 8 – Domy podle technického vybavení.....	31
Tabulka 6 – Domácnosti podle typu domácností.....	31
Tabulka 7 - Domovní fond obce Provodov.....	32
Tabulka 9 – Příjmy a výdaje za rok 2008.....	36
Tabulka 10 – Příjmy a výdaje za rok 2009.....	37
Tabulka 11 – Příjmy a výdaje za rok 2010.....	38
Tabulka 12 – Rozpočtový výhled na roky 2012-2015.....	39
Tabulka 13 – Nezaměstnanost obce Provodov.....	45
Tabulka 14 – Hospodářská činnost obce Provodov.....	46
Tabulka 15 – Spokojenost občanů obce.....	48

12 SEZNAM GRAFŮ

Graf 1 – Obyvatelstvo ve věku 15-64 let.....	29
Graf 2 – Míra nezaměstnanosti v obci Provodov	45
Graf 3 – Dotazníkové šetření	47
Graf 4 – Spokojenost občanů, spokojen/a	49
Graf 5 – Spokojenost občanů, nespokojen/a.....	49

13 SEZNAM POUŽITÝCH SYMBOLŮ A ZKRATEK

%	Procento.
Atd.	A tak dále.
ČOV	Čistírna odpadních vod.
ČR	Česká republika.
ČSÚ	Český statistický úřad.
Ha	Hektar.
Kč	Koruna česká.
Kol.	Kolektiv.
kV	KiloVolt.
l/s	Litrů za sekundu.
M	Metr.
m.n.m	Metrů nad mořem.
MŠ	Mateřská škola.
PSČ	Poštovní směrovací číslo.
Resp.	Respektivě.
Sb.	Sbírka.
SDH	Sbor dobrovolných hasičů.
SV	Severovýchod.
Tis.	Tisíc.
Tj.	To je.
ZŠ	Základní škola.