

# Program rozvoje města Rýmařov

Anežka Resnerová, DiS.

---

Bakalářská práce  
2012

 Univerzita Tomáše Bati ve Zlíně  
Fakulta managementu a ekonomiky

---

Univerzita Tomáše Bati ve Zlíně  
Fakulta managementu a ekonomiky  
Ústav regionálního rozvoje, veřejné správy a práva  
akademický rok: 2011/2012

## ZADÁNÍ BAKALÁŘSKÉ PRÁCE

(PROJEKTU, UMĚLECKÉHO DÍLA, UMĚLECKÉHO VÝKONU)

Jméno a příjmení: **Anežka RESNEROVÁ, DiS.**  
Osobní číslo: **M09537**  
Studijní program: **B6202 Hospodářská politika a správa**  
Studijní obor: **Veřejná správa a regionální rozvoj**

Téma práce: **Program rozvoje města Rýmařov**

Zásady pro vypracování:

Úvod

I. Teoretická část

- Charakterizujte základní teoretické pojmy související s rozvojem obcí v ČR.

II. Praktická část

- Provedte socioekonomickou analýzu obce Rýmařov.
- Zpracujte SWOT analýzu obce Rýmařov.
- Navrhněte možnosti rozvoje obce Rýmařov.

Závěr

Rozsah bakalářské práce: cca 40  
Rozsah příloh:  
Forma zpracování bakalářské práce: tištěná/elektronická

Seznam odborné literatury:

[1] Kolektiv autorů. Úvod do regionálních věd a veřejné správy. 2. vyd. Plzeň: Aleš Čeněk, 2008. 455 s. ISBN 978-80-7380-086-4.

[2] Kolektiv autorů. Řízení obcí I. 1. vyd. Praha: Profesional Publishing, 2008. 263 s. ISBN 978-8086946-76-4.


[3] LABOUNKOVÁ, V., PŮČEK, M., ROHREROVÁ, L. a kol. Metodická příručka pro zpracování strategických rozvojových dokumentů mikroregionů. 1. vyd. Brno: Ústav regionálního rozvoje, 2009. 48 s. ISBN 978-80-87318-02-7.

Vedoucí bakalářské práce: Ing. Lenka Smékalová  
Ústav regionálního rozvoje, veřejné správy a práva  
Datum zadání bakalářské práce: 18. června 2012  
Termín odevzdání bakalářské práce: 13. srpna 2012

Ve Zlíně dne 18. června 2012

  
prof. Dr. Ing. Drahomíra Pavelková  
děkanka



  
RNDr. Oldřich Hájek, Ph.D.  
ředitel ústavu

## PROHLÁŠENÍ AUTORA BAKALÁŘSKÉ/DIPLOMOVÉ PRÁCE

Beru na vědomí, že:

- odevzdáním bakalářské/diplomové práce souhlasím se zveřejněním své práce podle zákona č. 111/1998 Sb. o vysokých školách a o změně a doplnění dalších zákonů (zákon o vysokých školách), ve znění pozdějších právních předpisů, bez ohledu na výsledek obhajoby<sup>1</sup>;
- bakalářská/diplomová práce bude uložena v elektronické podobě v univerzitním informačním systému,
- na mou bakalářskou/diplomovou práci se plně vztahuje zákon č. 121/2000 Sb. o právu autorském, o právech souvisejících s právem autorským a o změně některých zákonů (autorský zákon) ve znění pozdějších právních předpisů, zejm. § 35 odst. 3<sup>2</sup>;
- podle § 60<sup>3</sup> odst. 1 autorského zákona má UTB ve Zlíně právo na uzavření licenční smlouvy o užití školního díla v rozsahu § 12 odst. 4 autorského zákona;

---

<sup>1</sup> zákon č. 111/1998 Sb. o vysokých školách a o změně a doplnění dalších zákonů (zákon o vysokých školách), ve znění pozdějších právních předpisů, § 47b Zveřejňování závěrečných prací:

(1) Vysoká škola nevydělečně zveřejňuje disertační, diplomové, bakalářské a rigorózní práce, u kterých proběhla obhajoba, včetně posudků oponentů a výsledku obhajoby prostřednictvím databáze kvalifikačních prací, kterou spravuje. Způsob zveřejnění stanoví vnitřní předpis vysoké školy.

(2) Disertační, diplomové, bakalářské a rigorózní práce odevzdané uchazečem k obhajobě musí být též nejméně pět pracovních dnů před konáním obhajoby zveřejněny k nahlázení veřejnosti v místě určeném vnitřním předpisem vysoké školy nebo není-li tak určeno, v místě pracoviště vysoké školy, kde se má konat obhajoba práce. Každý si může ze zveřejněné práce pořizovat na své náklady výpisy, opisy nebo rozmnoženiny.

(3) Platí, že odevzdáním práce autor souhlasí se zveřejněním své práce podle tohoto zákona, bez ohledu na výsledek obhajoby.

<sup>2</sup> zákon č. 121/2000 Sb. o právu autorském, o právech souvisejících s právem autorským a o změně některých zákonů (autorský zákon) ve znění pozdějších právních předpisů, § 35 odst. 3:

(3) Do práva autorského také nezasahuje škola nebo školské či vzdělávací zařízení, užije-li nikoli za účelem přímého nebo nepřímého hospodářského nebo obchodního prospěchu k výuce nebo k vlastní potřebě dílo vytvořené žákem nebo studentem ke splnění školních nebo studijních povinností vyplývajících z jeho právního vztahu ke škole nebo školskému či vzdělávacímu zařízení (školní dílo).

<sup>3</sup> zákon č. 121/2000 Sb. o právu autorském, o právech souvisejících s právem autorským a o změně některých zákonů (autorský zákon) ve znění pozdějších právních předpisů, § 60 Školní dílo:

(1) Škola nebo školské či vzdělávací zařízení mají za obvyklých podmínek právo na uzavření licenční smlouvy o užití školního díla (§ 35 odst. 3). Odpirá-li autor takového díla udělit svolení bez vážného důvodu, mohou se tyto osoby domáhat nahrazení chybějícího projevu jeho vůle u soudu. Ustanovení § 35 odst. 3 zůstává nedotčeno.

- podle § 60<sup>4</sup> odst. 2 a 3 mohu užít své dílo – bakalářskou/diplomovou práci - nebo poskytnout licenci k jejímu využití jen s předchozím písemným souhlasem Univerzity Tomáše Bati ve Zlíně, která je oprávněna v takovém případě ode mne požadovat přiměřený příspěvek na úhradu nákladů, které byly Univerzitou Tomáše Bati ve Zlíně na vytvoření díla vynaloženy (až do jejich skutečné výše);
- pokud bylo k vypracování bakalářské/diplomové práce využito softwaru poskytnutého Univerzitou Tomáše Bati ve Zlíně nebo jinými subjekty pouze ke studijním a výzkumným účelům (tj. k nekomerčnímu využití), nelze výsledky bakalářské/diplomové práce využít ke komerčním účelům.

Prohlašuji, že:

- jsem bakalářskou/diplomovou práci zpracoval/a samostatně a použité informační zdroje jsem citoval/a;
- odevzdaná verze bakalářské/diplomové práce a verze elektronická nahraná do IS/STAG jsou totožné.

Ve Zlíně 15. 8. 2012



<sup>4</sup> zákon č. 121/2000 Sb. o právu autorském, o právech souvisejících s právem autorským a o změně některých zákonů (autorský zákon) ve znění pozdějších právních předpisů, § 60 Školní dílo:

- (2) Není-li sjednáno jinak, může autor školního díla své dílo užít či poskytnout jinému licenci, není-li to v rozporu s oprávněnými zájmy školy nebo školského či vzdělávacího zařízení.
- (3) Škola nebo školské či vzdělávací zařízení jsou oprávněny požadovat, aby jim autor školního díla z výdělku jím dosaženého v souvislosti s užitím díla či poskytnutím licence podle odstavce 2 přiměřeně přispěl na úhradu nákladů, které na vytvoření díla vynaložily, a to podle okolností až do jejich skutečné výše; přitom se přihlídí k výši výdělku dosaženého školou nebo školským či vzdělávacím zařízením z užití školního díla podle odstavce 1.

## **ABSTRAKT**

Bakalářská práce „Program rozvoje města Rýmařov“ se zabývá vytyčením základního teoretického rámce regionálního rozvoje. Praktickou část uvádí podrobná socioekonomická charakteristika obce Rýmařov. Na základě této analýzy je zpracována SWOT analýza, která se zaměřuje na silné a slabé stránky, příležitosti a hrozby. SWOT analýza tvoří podklad pro stanovení vize města, na kterou navazují strategické cíle rozvoje obce včetně stanovených priorit a opatření. Určení konkrétních priorit obce je základem realizace projektů. Zvolená priorita je prezentována v katalogu projektů spolu s návrhem na jeho realizaci, fotografickou dokumentací, finanční spoluúčasti města včetně využití možnosti čerpání finančních prostředků z regionálního operačního programu ROP NUTS II Moravskoslezsko.

Klíčová slova: program rozvoje města, socioekonomická charakteristika města, SWOT analýza, vize města, strategický cíl, priorita, projekt, katalog projektů, regionální operační program

## **ABSTRACT**

The bachelor thesis „The Plan of Development of the City of Rýmařov“ deals with the layout of the fundamental theoretical frame of the regional development. The practical part starts with detailed socio-economical analysis of the city of Rýmařov. Then the SWOT analysis, which aims at strengths and weaknesses, opportunities and threats, is based on the previous findings. This analysis serves as the base for setting the city's vision after which the strategic goals of the development of the municipality, including the defined priorities and precautions, proceed. Setting of the specific priorities is the key to the realization of such projects. The chosen priority is presented in the catalogue of the projects altogether with the suggestion of its realization, photographic documentation, and financial partnership of the city, including the possibility of exploitation of the financial resources from the regional operational programme ROP NUTS II Moravskoslezsko.

Keywords: the plan of development, socio-economical analysis of the city, SWOT analysis, the city's vision, strategic goal, priority, project, catalogue of the projects, regional operational programme

Děkuji paní Ing. Lence Smékalové, vedoucí bakalářské práce, za odborné vedení, podnětné rady a připomínky, které mi byly poskytnuty v průběhu zpracování bakalářské práce.

Děkuji také všem dotázaným osobám z Městského úřadu Rýmařov a lidem ze soukromého sektoru za jejich vstřícnost, ochotu, cenné rady, poskytnuté materiály a jejich čas. V neposlední řadě bych chtěla také poděkovat mé rodině za úžasnou podporu a pracovnímu kolektivu z Mateřské školy Rýmařov a Mateřské školy Velký Týnec.

*„Je pravdou, že nejjistější cestou k úspěchu je pomáhat druhým v dosažení jejich cílů. Skoro každý může nějak přispět těm méně šťastným. Opravdu bohatý člověk je ten, kdo může rozdávat sám sebe, svůj čas a energii pro potěchu druhých. Tím vlastně neobyčejně obohacuje sám sebe.“*

*Napoleon Hill*

(Lešingrová, 2008, s. 210)

Prohlašuji, že odevzdaná verze bakalářské práce a verze elektronická nahraná do IS/STAG jsou totožné.

## OBSAH

<b>ÚVOD</b> .....	<b>10</b>
<b>I TEORETICKÁ ČÁST</b> .....	<b>11</b>
<b>1 LEGISLATIVNÍ RÁMEC REGIONÁLNÍ POLITIKY</b> .....	<b>12</b>
<b>2 ÚLOHA REGIONU</b> .....	<b>13</b>
2.1 OSNOVA PROGRAMU ROZVOJE OBCE .....	13
2.1.1 Analytická část .....	14
2.1.2 Návrhová část.....	14
<b>3 REGIONÁLNÍ A STRUKTURÁLNÍ POLITIKA V OBDOBÍ 2007–2013</b> .....	<b>16</b>
3.1 ČESKÁ REPUBLIKA V OBDOBÍ 2007–2013 .....	16
3.1.1 Regionální operační programy .....	17
<b>II PRAKTICKÁ ČÁST</b> .....	<b>18</b>
<b>4 SOCIOEKONOMICKÁ CHARAKTERISTIKA MĚSTA RÝMAŘOV</b> .....	<b>19</b>
4.1 POLOHA A VNĚJŠÍ VZTAHY .....	19
4.2 PŘÍRODNÍ ZDROJE .....	22
4.2.1 Nerostné suroviny .....	22
4.3 ŽIVOTNÍ PROSTŘEDÍ .....	23
4.4 OSÍDLENÍ.....	26
4.5 OBYVATELSTVO .....	27
4.6 BYDLENÍ .....	30
4.7 KULTURA A PAMÁTKY.....	31
4.8 SOCIÁLNÍ SFÉRA .....	34
4.9 INFRASTRUKTURA .....	35
4.9.1 Občanské vybavení .....	36
4.9.2 Technické vybavení .....	40
4.9.3 Doprava .....	41
4.9.4 Odpadové hospodářství.....	43
4.10 TRH PRÁCE .....	43
4.11 ZEMĚDĚLSTVÍ.....	45
4.12 PRŮMYSL A STAVEBNICTVÍ.....	46
4.13 CESTOVNÍ RUCH A REKREACE.....	47
4.14 ROZPOČET MĚSTA .....	50
<b>5 SWOT ANALÝZA</b> .....	<b>60</b>
<b>6 STRATEGIE ROZVOJE OBCE RÝMAŘOV</b> .....	<b>63</b>
6.1 VIZE MĚSTA RÝMAŘOV .....	63
6.2 STRATEGICKÝ CÍL: ROZVOJ BYDLENÍ A OBČANSKÉ VYBAVENOSTI .....	63
6.3 STRATEGICKÝ CÍL: ROZVOJ DOPRAVNÍ A TECHNICKÉ INFRASTRUKTURY.....	64
6.4 STRATEGICKÝ CÍL: ROZVOJ A PODPORA CESTOVNÍHO RUCHU .....	65
<b>7 KATALOG PROJEKTŮ</b> .....	<b>67</b>
<b>ZÁVĚR</b> .....	<b>69</b>
<b>SEZNAM POUŽITÉ LITERATURY</b> .....	<b>71</b>



<b>SEZNAM POUŽITÝCH SYMBOLŮ A ZKRATEK .....</b>	<b>75</b>
<b>SEZNAM OBRÁZKŮ .....</b>	<b>76</b>
<b>SEZNAM TABULEK.....</b>	<b>77</b>
<b>SEZNAM GRAFŮ .....</b>	<b>78</b>
<b>SEZNAM PŘÍLOH.....</b>	<b>79</b>

## ÚVOD

Neustále rozvíjející se obec je známkou prosperity a dobrého hospodaření obce se svěřeným majetkem. Hlavním úkolem obce je zajistit občanům kvalitní zdravotní péči, dostatečnou kapacitu školských zařízení, vytvářet nová pracovní místa, podporovat místní podnikatelé a neustále vyvíjet nové aktivity, aby se obyvatelé v obci cítili příjemně. S tímto požadavkem souvisí také prostor pro výstavbu nových rodinných domů a bytů. Nabídkou kvalitního zázemí a dostatečného zájmu ze strany obce, si obec zajišťuje svou budoucí generaci svých obyvatel. Díky své angažovanosti je obec také schopna snadněji přilákat další občany ze svého okolí a vzdálenějších míst České republiky. Otázce všestranného rozvoje obce se věnuje dokument „Program rozvoje obce“. Cílem tohoto dokumentu je realizace projektů na základě stanovených priorit. Projekty se zabývají možnostmi financování (peníze z obecního rozpočtu, dotace, dary podnikatelů, čerpání finančních prostředků ze strukturálních fondů Evropské unie), časovou náročností a přínosem projektů pro obec a místní obyvatelé.

Bakalářská práce „Program rozvoje města Rýmařov“ se zabývá vytyčením základního teoretického rámce regionálního rozvoje a regionální a strukturální politiky v období 2007–2013. Cílem bakalářské práce je provést podrobnou socioekonomickou charakteristiku města Rýmařov, která se opírá o znalosti zkoumaného prostředí. Hlavním úkolem je na základě tohoto rozboru zpracovat SWOT analýzu, která hodnotí silné a slabé stránky, příležitosti a hrozby obce. SWOT analýza tvoří podklad pro stanovení vize města, na kterou navazují strategické cíle rozvoje obce včetně určení priorit a opatření. Pod každý strategický cíl spadá zpravidla vždy několik priorit. Dalším úkolem bakalářské práce je výběr konkrétních priorit, které jsou následně prezentovány v katalogu projektů spolu s návrhem na jejich realizaci a možnosti čerpání finančních prostředků z regionálního operačního programu ROP NUTS II Moravskoslezsko.

Realizace vybraných projektů podníká rozvoj města Rýmařov, zvýší jeho atraktivitu a rovněž přispěje k většímu komfortu občanské vybavenosti místních obyvatel. Město se bude schopno snadněji reprezentovat ve svém okolí a bude lépe čelit konkurenci okolních obcí. Rozšíření nabídky občanské vybavenosti pozitivně ovlivní místní cestovní ruch, který může podnítit rozvoj dalších podnikatelských aktivit v obci.

## **I. TEORETICKÁ ČÁST**

## 1 LEGISLATIVNÍ RÁMEC REGIONÁLNÍ POLITIKY

Základní legislativní rámec regionální politiky v České republice (ČR) byl vytvořen v roce 2000 souborem zákonů přijatým v souvislosti se zaváděním krajského zřízení v ČR. Páteř regionální politiky tvoří zákon č. 129/2000 Sb., o krajích, zákon č. 128/2000 Sb., o obcích a také zákon č. 132/2000 Sb., o změně a zrušení některých zákonů souvisejících se zákonem o krajích, zákonem o obcích, zákonem o hlavním městě Praze a zejména také zákon č. 248/2000 Sb., o podpoře regionálního rozvoje, v platném znění (Wokoun, 2008, s. 149).

Regionální politika je chápána jako koncepční činnost státu, regionálních a místních orgánů. Hlavním cílem regionální politiky je vytvářet vyvážený a harmonický rozvoj jednotlivých regionů v ČR, snižovat rozdíly mezi úrovněmi rozvoje regionů a zlepšovat regionální hospodářskou strukturu (Wokoun, 2008, s. 149).

### **Zákon o obcích**

Základní právní normou pro obce je zákon 128/2000 Sb., o obcích. Tímto zákonem je vymezena působnost obce, její hospodaření a nakládání se svěřeným majetkem a také kontrola hospodaření. Obci jsou dány i jiné kompetence než hospodaření se svěřeným majetkem. Mezi tyto kompetence patří např. vlastnit obecní znak a vlajku. Pokud obec znak nebo vlajku nevlastní, zákon popisuje postup, jak je obce mohou získat. Obec může v rámci tohoto zákona ukládat i povinnosti a stanovovat vlastní právní předpisy. Obci je stanovena povinnost pro vyhlášení právního předpisu informovat Ministerstvo vnitra a Krajský úřad o jejich existenci a obsahu (EKO Gymnázium Poděbrady, 2008, s. 196).

Tento zákon dále upravuje slučování obcí a spolupráci obcí. Spolupráce mezi obcemi je uskutečňována zejména:

- na základě smlouvy uzavřené ke splnění určitého úkolu,
- na základě smlouvy o vytvoření dobrovolného svazku obcí,
- zakládáním právnických osob podle zvláštního zákona dvěma nebo více obcemi.

Spolupráce obcí dle tohoto zákona je vhodná při společných investičních akcích nebo hospodářské činnosti. Zákon upravuje náležitosti smlouvy, která by měla být ve svazku obcí uzavřena (EKO Gymnázium Poděbrady, 2008, s. 197).

## 2 ÚLOHA REGIONU

Hlavní úlohou regionu je koncepční a výkonová činnost samosprávných orgánů obcí v oblasti místního rozvoje, jejich iniciační činnost v oblasti řešení regionálních problémů a definování regionálních programů a aktivit. Pro identifikaci potřeb, určení směrů rozvoje, rozvojových aktivit a strategické rozhodování zpracovávají regiony rozvojové strategické dokumenty (Labounková, 2009, s. 7).

Strategický rozvojový dokument je koncepční dokument, který napomáhá systematicky řídit a organizovat změny konkrétního území. Jedná se o dokument, který vychází ze znalosti daného území a jeho potenciálu. Dokument dále charakterizuje silné a slabé stránky dané oblasti, vymezuje základní priority rozvoje, cíle rozvoje, jednotlivá opatření vedoucí k jejich naplnění a doporučení. Strategický rozvojový dokument je možné také chápat jako soubor postupných konkrétních kroků, které směřují k udržitelnému rozvoji řešeného území (Labounková, 2009, s. 7). Plán rozvoje představuje analýzu situace vybrané obce, ohlíží se na stanovené cíle a prioritní potřeby pro dosažení těchto cílů, obsahuje strategie, plánované prioritní akce, jejich specifické cíle a orientační finanční zdroje (Mates, Wokoun, 2001, s. 91).

K základním etapám procesu strategického plánování patří:

- analýza,
- strategie,
- programy,
- realizace - schvalování, kontrola, realizace (Wokoun, 2008, s. 173).

### 2.1 Osnova programu rozvoje obce

Program rozvoje obce lze zpracovat v následující struktuře:

1. Úvod
2. Analýza situace obce
3. SWOT analýza
4. Strategické cíle rozvoje obce
5. Návrh opatření

6. Katalog projektů
7. Způsoby realizace programu rozvoje obce
8. Možnosti využití různých dotačních titulů a fondů ČR, Evropské unie (EU), apod. (Wokoun, 2008, s. 200).

### **2.1.1 Analytická část**

#### **Situační analýza**

Situační analýza charakterizuje profil regionu. Je základním a hlavním faktografickým materiálem pro všechny další kroky procesu zpracování strategického rozvojového dokumentu regionu, vymezuje problémové oblasti, cíle a priority. Fakta a poznatky získané při zpracování situační analýzy regionu jsou východiskem a hlavním podkladem pro zpracování SWOT analýzy. Situační analýza hledá charakteristické rysy místní ekonomiky a místních zvláštností. Posuzování území regionu by mělo být založeno na komplexním přístupu se zaměřením na jeho předcházející vývoj a současnou situaci (Labounková, 2009, s. 18).

#### **SWOT analýza**

SWOT analýza vychází z charakteristiky regionu, výstupů a dílčích závěrů situační analýzy. Obsahuje souhrnné hodnocení silných stránek (Strengths) a slabých stránek (Weaknesses), příležitostí (Opportunities) a hrozeb (Threats) pro realizaci rozvoje regionu. Analýza tvoří základ pro formulaci strategických cílů, priorit a rozvojových aktivit. SWOT analýza je rovněž nezbytná k určení negativních tendencí rozvoje a stanovení disparit zkoumaného území. Při zpracování SWOT analýzy rozlišujeme vnitřní analýzy – silné a slabé stránky a vnější analýzy – příležitosti a hrozby (Labounková, 2009, s. 20).

### **2.1.2 Návrhová část**

#### **Stanovení vize rozvoje**

Vize regionu významně ovlivňuje zaměření strategie rozvoje regionu, proto by měla být správně, stručně a výstižně formulována. Vize by měla být konkrétní a rovněž by měla charakterizovat stav, kterého chce region na svém území v časovém horizontu pořizované strategie rozvoje dosáhnout (Labounková, 2009, s. 21).

### **Formulování cílů rozvoje a priorit v časovém horizontu**

Cíle rozvoje – představují směrné ukazatele pro rozvoj regionu a udávají informaci o stavu, kterého by mělo být dosaženo. Stanovené cíle musí být jasné, konkrétní, stručné a přehledné. Cíle se odvozují od vize regionu (jeho budoucího vývoje) a SWOT analýzy. Cíle využívají silné stránky a eliminují slabé stránky regionu, využívají příležitosti rozvoje a reagují na ohrožení rozvoje regionu. Cíle rozvoje regionu musí být v souladu se strategickými cíli strategie rozvoje kraje (Labounková, 2009, s. 21).

Priorita – určuje přednostní směr řešení pro dosahování příslušného cíle. Ke každému cíli pro problémový okruh existuje zpravidla více než jedna priorita. Ve vztahu k formulování cílů rozvoje a priorit může být strategický rozvojový dokument regionu postaven na posílení a podpoře silných stránek regionu, nebo na eliminaci slabých stránek. Zvolena může být také kombinace obou přístupů. Výběr konkrétních priorit je základem realizace projektů (Labounková, 2009, s. 22).

Projekt – představuje soubor činností, který je zaměřený na uskutečnění konkrétní priority strategického rozvojového dokumentu regionu. Uvádí možnosti získání dotace v rámci určitého vyhlášeného programu (Labounková, 2009, s. 44).

### 3 REGIONÁLNÍ A STRUKTURÁLNÍ POLITIKA V OBDOBÍ 2007–2013

Regionální politiku lze definovat jako soubor cílů, opatření a nástrojů vedoucích ke snižování příliš velkých rozdílů v socioekonomické úrovni jednotlivých regionů (Mates, Wokoun, 2001, s. 115). EU čelí větším ekonomickým, sociálním a teritoriálním disparitám na národní a regionální úrovni. Aby se EU lépe vypořádala s globální konkurencí a splnila tak očekávání svých občanů, je důležité finančně podpořit posílení potenciálu růstu a konkurenceschopnosti států a regionů. Úlohou regionální a strukturální politiky je napomoci plnění úkolů. Jejím cílem je snižovat rozdíly a jako katalyzátor aktivovat ekonomický, sociální a teritoriální rozvoj EU (Wokoun, 2008, s. 136).

Důraz je kladen na územní rozměr politiky soudržnosti, na úlohu měst a jejich příspěvek k růstu a také zaměstnanosti. Pro regionální programy je navržen omezený počet klíčových témat:

- inovace a ekonomika založená na znalostech,
- prevence v oblasti životního prostředí a jeho ohrožení,
- dosažitelnost a služby všeobecného ekonomického zájmu.

Prioritní témata odpovídají situaci EU jako celku. Je zapotřebí, aby byla doplněna s ohledem na specifické požadavky méně rozvinutých regionů a členských zemí, např. ve vztahu k zajištění infrastruktury a výstavby institucionálních kapacit (Wokoun, 2008, s. 137).

#### 3.1 Česká republika v období 2007–2013

Na politiku soudržnosti z rozpočtu EU je pro ČR vyčleněno téměř 26,69 mld. EUR. Období 2007–2013 je často nazýváno jako posledním obdobím, kdy bude mít ČR příležitost využít dotací z EU v tak velkém objemu. Všechny regiony NUTS II až na Prahu budou mít možnost čerpat finanční prostředky v rámci cíle Konvergence, Praha v rámci cíle Regionální konkurenceschopnost a zaměstnanost (Wokoun, 2008, s. 146).

Jednotlivým cílům jsou přiřazeny konkrétní částky:

- Konvergence – 25,88 mld. € (96,98 % z celkové částky),
- Regionální konkurenceschopnost a zaměstnanost – 419,09 mil. € (1,56 %),



- Evropská územní spolupráce – 389,05 mil. € (1,46 %) (Wokoun, 2008, s. 149).

### 3.1.1 Regionální operační programy

Pro období 2007–2013 je v rámci cíle Konvergence připraveno celkem 7 regionálních operačních programů (ROP) určených pro celé území ČR s výjimkou hlavního města Prahy. ROP se zaměřují na několik tematických oblastí. Cílem ROP je zvýšení konkurenceschopnosti regionů, urychlení jejich rozvoje a zvýšení atraktivity regionů pro investory. Každý ROP je řízen samostatně Regionální radou příslušného regionu soudržnosti. Z fondů EU je na ROP cíle Konvergence vyčleněno 4,6 mld. € (Fondy Evropské unie, 2007)

Regionální operační programy:

- ROP NUTS II Severozápad
- ROP NUTS II Severovýchod
- ROP NUTS II Střední Čechy
- ROP NUTS II Jihozápad
- ROP NUTS II Jihovýchod
- ROP NUTS II Moravskoslezsko
- ROP NUTS II Střední Morava

V rámci této bakalářské práce se zabývám čerpáním finančních prostředků z ROP NUTS II – Moravskoslezsko, do kterého oblastně Rýmařov spadá. ROP NUTS II Moravskoslezsko obsahuje 5 prioritních os – Regionální infrastruktura a dostupnost, Podpora prosperity regionu, Rozvoj měst, Rozvoj venkova, Technická pomoc. Operační program (OP) je členěn na logické celky, vymezuje oblast podpory a jaké typy projektů mohou být v rámci příslušné prioritní osy podpořeny (Fondy Evropské unie, 2007).

## **II. PRAKTICKÁ ČÁST**

## 4 SOCIOEKONOMICKÁ CHARAKTERISTIKA MĚSTA RÝMAŘOV

V následující socioekonomické analýze budu analyzovat polohu a vnější vztahy města Rýmařov, přírodní zdroje, životní prostředí, osídlení, obyvatelstvo, bydlení, kultura a památky, sociální sféra, infrastruktura, doprava trh práce, zemědělství, průmysl a stavebnictví, cestovní ruch a rekreace, rozpočet města. Vyústěním zjištěných informací bude v závěru zhotovena SWOT analýza. Zde rozepíšu silné a slabé stránky, včetně příležitostí a hrozeb ve vztahu k městu Rýmařov.

Značnou část informací k bakalářské práci jsem získala prostřednictvím rozhovorů. Cílem rozhovoru je vyvolat u dotazovaných osob verbální chování ve vztahu k předem vypracovaným otázkám (Malátek, 2001, s. 43).

### 4.1 Poloha a vnější vztahy

Rýmařov je typické podhorské pohraniční město ležící mezi Chráněnou krajinnou oblastí Jeseníky (CHKO) a Přírodním parkem Sovinecko (PP) v západní části Moravskoslezského kraje. Město se nachází v nadmořské výšce 570–615 m na 49° 56' severní šířky a 17° 16' východní zeměpisné délky (Vystrčilová, 1999, s. 4).

Horopisně okolí města leží na pomezí Nízkého a Hrubého Jeseníku a Hanušovickou vrchovinou, přezdívanou Hraběšickou hornatinou. Ovšem samotné město leží na okraji Nízkého Jeseníku.



Obr. 1 Poloha obce Rýmařov (Mapy.cz, 2011)

Území Rýmařova je složeno ze sedmi částí – Rýmařov, Endrovice, Harrachov, Jamartice, Janovice, Ondřejov a Stránské. Hranici Rýmařova i s jeho místními částmi tvoří řeka Moravice, do které se vlévá Podolský potok.

Mezi výrazné vyvýšeniny, které nabízejí zajímavé vyhlídky na město i do širokého okolí a také na siluetu Hrubého Jeseníku, patří Ondřejovské sedlo s 630 m n. m., Stráň s 670 m n. m., Holý vrch s 651 m n. m. a Moravická hora se 741 m n. m. (Vystrčilová, 1999, s. 5).

Správní území Rýmařova s rozlohou 60 km<sup>2</sup> obývá přes 9 000 obyvatel. Hustota obyvatelstva je značně nízká. V okolních obcích žije pouhých 155 obyvatel na km<sup>2</sup> (Vystrčilová, 1999, s. 6). Rýmařov patří k chladným a nejdeštivějším oblastem v naší republice. Podnebí je ovlivněno především velkými výškovými rozdíly v okolí.

Dopravní spojení zajišťuje státní silnice č. 11 Šumperk – Bruntál – Opava – Ostrava. Z jihu je Rýmařov přístupný od Šternberka přes Sovinec – Stránské nebo Uničov – Dlouhá Loučka. Vlakové spojení Rýmařov – Valšov zabezpečuje železniční trať, která navazuje na trať Olomouc – Krnov – Opava

### **Mikroregion Rýmařovsko**

Rýmařov je součástí mikroregionu Rýmařovsko, který sdružuje 14 obcí. Město Rýmařov tvoří spádové centrum pro okolní obce – Břidličná, Horní Město, Dětrichov nad Bystřicí, Dolní Moravice, Jiříkov, Lomnice, Malá Morávka, Tvrdkov, Stará Ves, Rýžoviště, Malá Štáhle, Velká Štáhle a Václavov u Bruntálu. Mikroregion Rýmařovsko je svou rozlohou největším mikroregionem okresu Bruntál. Je rovněž jednou z nejatraktivnějších oblastí Jeseníku v těsné blízkosti nejvyšší hory Pradědu. Téměř třetina území mikroregionu leží v CHKO Jeseníky. Jeho velkou předností je pestrá a bohatá krajina. Více než polovina územní je zalesněna.

### **Partnerská města**

Informace k partnerským městům jsem získala z rozhovoru s paní Bc. Leonou Pleskou (vedoucí odboru školství a kultury), který se uskutečnil dne 23. 11. 2011 na Městském úřadě Rýmařov.

Rýmařov se podpisem partnerské smlouvy s městem Schotten zapojil do skupiny měst, která již mezi sebou měla uzavřena vzájemné přátelství a partnerství. V současné době spolupracuje se sedmi městy z těchto států – Itálie, Belgie, Francie, Slovensko, Skotsko, Polsko a Německo. Nejužší spolupráce je navázána s městem Ozimek, které je občanům

dostupné – není zde tak velká jazyková bariéra. Rovněž lze využívat projektů založených na mezinárodní spolupráci ČR – Polsko, zejména Fond mikroprojektů v rámci OP Přeshraniční spolupráce, který je dostupný i zájmovým organizacím a spolkům. Vztahy mezi jednotlivými partnerskými městy jsou na velmi dobré úrovni. Vzájemná partnerská spolupráce byla již v minulosti oceněna. Město realizuje společné projekty a zároveň využívá možností spolufinancování projektů z fondu EU, například z programu Evropa pro občany.

Schopnost města dokázat se prezentovat v rámci partnerství velmi závisí na tom, do jaké míry dokáže město spolupracovat i v okruhu širším, než je ten, který vymezují hranice města (Foret, Foretová, 2001, s. 32). V rámci partnerské spolupráce si město Rýmařov vede velmi dobře. Do budoucna se zatím neuvažuje možnost navázání partnerských vztahů s dalšími zahraničními městy.

Spolupráce mezi partnerskými městy probíhá v následujících oblastech:

- Mezinárodní umělecká výstava – výtvarníci partnerských měst se scházejí jednou za dva roky v červnu, vždy v jiném partnerském městě. V Rýmařově proběhla tato výstava naposledy v roce 2002.
- Tour du Jumelage – cyklistické a turistické túry pořádané 1x ročně na začátku července, vždy v jiném partnerském městě. V Rýmařově proběhla tato akce naposledy v roce 2004. Jedná se o shromáždění cca 300 lidí.
- Pracovní setkání – setkání zástupců partnerských měst 1x ročně na přelomu října a listopadu, vždy v jiném partnerském městě.
- Množství vzájemných projektů – v oblasti školství, kultury a volnočasových aktivit realizovaných s finanční spoluúčastí z OP Přeshraniční spolupráce. Každé město má svou tradiční akci - Rýmařov Dřevařské, lesnické a myslivecké dny každé dva roky, karneval ve francouzském Crosne každé dva roky, každoroční týden sportu v italském Arku. Některé akce pořádají jen dvě nebo tři města mezi sebou, například fotbalový turnaj starších pánů v Německu.

**Zahájení spolupráce s jednotlivými partnerskými městy:**

**Arko** – pořádá sportovní hry pro mládež ve věku 14–18 let. Tyto sportovní hry se konají poslední týden v srpnu a zahrnují různé sportovní disciplíny. Spolupráce s Rýmařovem probíhá od roku 1999, smlouva není podepsána.

**Beloeil** – spolupráce s Rýmařovem probíhá od roku 1999, smlouva s Beloieil podepsána není.

**Crosne** – město Rýmařov uzavřelo partnerskou smlouvu s francouzským městem Crosne v roce 1999.

**Krompachy** – partnerská smlouva se slovenským městem Krompachy je podepsána od roku 2002.

**Maybole** – skotské městečko spolupracuje s Rýmařovem od roku 1999, smlouvu mezi sebou podepsanou nemají.

**Schotten** – právě díky německému městu Schotten dostal Rýmařov příležitost navázat přátelské vztahy s italským Arkem, francouzským Crosne, belgickým Beloieil a skotským Maybole. Partnerská smlouva s městem Schottenem byla uzavřena v roce 1996.

**Ozimek** – Rýmařov s Ozimkem spolupracuje na projektech mezinárodní spolupráce spolufinancovaných z OP Přeshraniční spolupráce ČR – Polsko. Partnerská smlouva byla podepsána v roce 1997.

## 4.2 Přírodní zdroje

Informace o přírodních zdrojích jsem získala z rozhovoru s panem RNDr. Františkem Čermákem (vedoucí odboru životního prostředí a regionálního rozvoje), který se uskutečnil dne 10. 11. 2011 na Městském úřadě Rýmařov.

### 4.2.1 Nerostné suroviny

Bruntálský okres je oblastí s mimořádným výskytem různých nerostných surovin, které v dávné minulosti byly nejen těženy, ale také přinesly i většině mikroregionům tohoto území četné rozvojové impulzy. V současné době těžba již nepokračuje. Některá ložiska byla vytěžena a jiná byla nerentabilní.

#### Těžba nerostných surovin

Těžba nerostných surovin úzce souvisí s osídlováním Rýmařovska a vznikem samotného města. Od 12. století zde byla významná naleziště zlata a stříbra. Mezi významná naleziště patřily Zlaté Hory, Zlatý Chlum u Jeseníku a Andělská Hora. Později se těžila železná ruda, měď, olovo a zinek. Severozápadně od Nové Vsi se nachází největší historický důl na stříbronosný galenit na severní Moravě. Těžba zde probíhala s přestávkami až do roku

1959. Ložisko bylo známou mineralogickou lokalitou s bohatým výskytem sekundárních minerálů - pyromorfit, anglesit, cerussit a další (Přírodní poměry, 2012).

V okolí Rýmařova se vyskytují četné prameny minerálních vod – nejbližší pramen je v okolí Dolní Moravice. Bohatý vývěr oxidu uhličitého se nachází na soutoku Podolského potoka a řeky Moravice. Tento technický plyn se používá především k sycení nápojů. V bruntálském okrese je několik vývěrů kyselk. K pitným účelům je využívána kyselka v Karlově Studánce a jako stolní minerální voda se stáčí kyselka v Ondrášově – Ondrášovka.

### **Těžba dřeva**

Většina lesů patří ČR a ta na základě soutěží přenechává těžbu dřeva jiným firmám. Firma, která soutěž vyhraje, smí těžít dřevo a zároveň ho prodávat. Následně poté zajišťuje výsadbu nového lesa. Těží se zde jak jehličnaté, tak i listnaté stromy. Z řad jehličnanů se jedná především o smrk a modřín. Listnaté stromy jsou zastoupeny bukem. Zpracováním dřeva až po jeho finální výrobek se zabývá místní firma Katr, která se nachází ve Staré Vsi, a také Rodinné domy (RD) Rýmařov se sídlem v Rýmařově. Dřevozpracující firmy jsou zde největšími zástupci průmyslu.

## **4.3 Životní prostředí**

Informace ke kapitole životní prostředí jsem získala z rozhovoru s panem RNDr. Františkem Čermákem (vedoucí odboru životního prostředí a regionálního rozvoje), který se uskutečnil dne 10. 11. 2011 na Městském úřadě Rýmařov. Životní prostředí je výrazně ovlivňováno kvalitou vody, ovzduší, hlukem, klimatickými podmínkami a také množstvím zeleně ve městě i jeho blízkém okolí.

### **Voda**

Rýmařovsko spadá pod povodí Odry tekoucí do Baltského moře a povodí Moravy, které je součástí úmoří Černého Moře. Povodí Odry náleží povodí Horní Moravice, která pramení ve Velkém Kotli ve výšce 1087 m n. m. Hlavními přítoky Horní Moravice jsou Kotelní, Volárka a Podolský potok s hlavním přítokem Stříbrný potok. Řeka Horní Moravice i Podolský potok je rájem všech vodáků.

### Jelení Studánka

Jelení studánka je jednou z nejznámějších studánek v širokém okolí. Pro řadu turistů představuje příjemné místo k odpočinku s příjemným občerstvením. Jelení studánka se nachází

ve výšce 1311 metrů na hřebenu Vysoké hole. Zde se nám nabízí krásný výhled na Rýmařov. Vyvěrá zde pramen Stříbrného potoka, který se vlévá do Moravice u Velké Štáhle. Poblíž Jelení studánky se vyskytují vzácné druhy květeny, mezi které patří např. hvozdík pyšný. Jelení studánka je důležitou křižovatkou cest. Od Jelení studánky můžeme vyrazit po zelené přes Břidličnou, Pecný, Pec a Ztracené skály na Skřítek nebo po žluté okolo Čertovy stěny a Špičáku do Vernířovic nebo pokračovat po červené cestě po hlavním hřebenu přes Jelení hřbet, Velký Máj, Kamzičnick a Vysokou holi (Jelení studánka, 2012).

### **Vzduch**

Kvalita ovzduší se pravidelně nesleduje. Měřil se zde oxid siřičitý, avšak za celý rok nedošlo ke zvýšení hladiny. Rýmařov patří k méně problematickým oblastem bez zvýšených emisí. Karlova Studánka díky své ideální poloze patří k jedné z nejčistších oblastí v okolí i ve střední Evropě. Léčivé prameny využívají pacienti s onemocněním dýchacích cest.

### **Hluk**

Hladina hluku se v Rýmařově nesleduje. Přes město je vedena tranzitní doprava, která propojuje region Ostravska se Šumperskem a také Bruntálsko s Olomouckem. V územním plánu je stanoven obchvat, aby došlo k odlehčení tranzitní dopravy ze středu města. Vzhledem k finanční situaci města obchvat zatím realizován nebude.

### **Klimatické podmínky**

Podnebí Rýmařova ovlivňují velké výškové rozdíly v širším okolí, je součástí chladné oblasti. Oblast Rýmařova patří v naší republice k nejdeštivějším místům. Hrubý Jeseník částečně chrání území před severozápadními větry, ale sněhová pokrývka dosahující na jeho hřebenech a svazích až čtyři metry ovlivňuje teplotu i v Rýmařově. První mrazíky se objevují už v září. Průměrná roční teplota dosahuje kolem 5,8 °C, lednová klesá na -4,7 °C a červencová vystupuje k 15,9 °C. Celoroční srážkový průměr představuje přibližně 842 mm, lednový 63 mm a červencový okolo 101 mm (Vystrčilová, 1999, s. 6).

### **Zeleň**

V Rýmařově se nachází památková zóna a také řada památných stromů. Do podvědomí zdejších lidí se nejvíce zapsala památná lípa Komenského z roku 1592 (Vystrčilová, 1999, s. 16). Památné stromy se nacházejí nejen v Rýmařově, ale také v Malé Morávce, Moravici, atd.



**Přírodní bohatství:**

- Přírodní rezervace (PR) – Pstruží potok, Rabštejn
- Národní přírodní rezervace (NPR) – Praděd, Rašeliniště Skřítek
- Přírodní park (PP) Sovinecko, Přírodní památky – Národní přírodní památka (NPP) Velký Roudný, NPP Rešovské vodopády
- CHKO Jeseníky

Přírodní rezervace Pstruží potok

Nachází se přibližně 1 km jižně od Staré Vsi u Rýmařova ve výšce 670–725 m. n. m. a svou rozlohou zaujímá 22,14 ha. Pstruží potok byl vyhlášen PR v roce 1989. Zhlédnout zde můžeme rašelinné louky a olšiny, přecházející plynule do porostů smrčín. Území je ukázkou biotopu, které bylo ještě v padesátých letech 20. století charakteristické pro krajinu mezi Žďárským Potokem a Rýmařovem (Přírodní rezervace Pstruží potok, 1999).

Přírodní park Sovinecko

PP Sovinecko s rozlohou 19 910 ha byl vyhlášen v roce 1994 okresními úřady v Olomouci, Bruntále a Šumperku. Park zachycuje typický ráz krajiny. Na lesní porosty s dochovanou strukturou a dřevinnou skladbou blízkou původním porostům je vázána řada zvláště chráněných druhů rostlin a živočichů. Na území PP najdeme vyhlášenou NPP Rešovské vodopády. Území PP Sovinecko má vysokou hodnotu, na základě které zde byla v minulosti zvažována myšlenka vyhlásit zde CHKO (Přírodní park Sovinecko, 1999).

Národní přírodní památka Rešovské vodopády

Za NPP byly Rešovské vodopády vyhlášeny v roce 1966. Vodopády se nachází v nadmořské výšce 395 – 559 m a svou rozlohou zaujímají 71,61 ha. Peřejnatý úsek potoka Huntavy vytváří těsnou skalnatou rokli a překonává přibližně 50 m vysoký stupeň četnými peřejemi a několika vodopády (Národní přírodní památka Rešovské vodopády, 1999).

CHKO Jeseníky

CHKO Jeseníky se nachází na území okresů Bruntál, Jeseníka Šumperk. Území CHKO Jeseníky protíná historická zemská hranice mezi Moravou a Slezskem. CHKO Jeseníky byla vyhlášena v roce 1969 a zaujímá rozlohu o 740 km<sup>2</sup>. Oblast je pokryta z 80 % lesními porosty, převážně druhotnými smrčínami. Jeseníky jsou nejlesnatější CHKO v ČR, kde naprostou většinu zdejších lesů vlastní stát (Chráněná krajinná oblast Jeseníky, 1999).

#### 4.4 Osídlení

Keltové spolu s Germány byli prvními osadníky Rýmařovska. Jejich přítomnost potvrzují nálezy římských mincí na tomto území. Rýmařov patří do skupiny měst, u kterých se nedochovala základní listina. Nejstarší zprávy o existenci Rýmařova pocházejí z přelomu 13. a 14. století. V tomto období vzniká síť malých obcí, které jsou ovládané ze správního centra rýmařovského Hrádku. Území tvořilo rabštejnské (později janovické) a sovinecké panství. Období velkého rozmachu zažívá mikroregion díky těžbě železné rudy, zlata, stříbra s olovem, mědi a později zinku. Významným mezníkem Rýmařovska tvoří období Třecetileté války. Násilnické švédské soldatesky obsadily Sovinec a Rabštejn. Po odchodu nepřátel zůstal region zpustošený, z poloviny vyliďněný a vystaven tvrdé rekatolizaci. Zásadní změny nastaly v průběhu 19. století. Roku 1878 rýmařovský okres, region i továrny spojila se světem železnice. Dochází k rozvoji průmyslu – dřevozpracující, textilní (hedvábní, plátno, bavlna, juta, krajky a prádlo) kožařský, potravinářský, strojírenský, modernizuje se hutní průmysl a kovozařský (Calábek, 2007, s. 11).

Další zlomové období zažívá oblast Rýmařovska v důsledku hospodářské krize a nástupu Hitlera v Německu. Po Mnichovu se stává Rýmařov součástí nacistické Německé říše. V Lomnici a na Ovčárně vzniká koncentrační zajatecký tábor. Na základě Benešových dekretů dochází v letech 1945–1947 k odsunu Němců. Noví čeští obyvatelé se museli vyrovnat s obtížným klimatem, stagnující dopravou i dlouhodobým nedostatkem potravin. V letech 1945–1948 se snaží obyvatelé Rýmařovska o udržení chodu části průmyslu, ale nenásledující půlstoletí izolace od světových odbytišť a nezdravá centralizace zlikvidovaly celé průmyslové obory i kvetoucí dobytkařství. Pád komunistického režimu znamenal příliv obyvatel do měst a také velký rozvoj v oblasti:

- kultury – obnovení městského muzea a založení nového muzea v Malé Morávce, v Rýmařově, na Sovinci a Jiříkově vznikly nové umělecké galerie,
- školství – zvýšení počtu středních škol a učňovských oborů,
- a sportovních aktivit – cykloturistika, umělý led na hokejovém hřišti v Rýmařově, sjezdové tratě v Karlově a Pradědu, lyžařské běžecké tratě a okruhy pro biatlon (Calábek, 2007, s. 12).

## 4.5 Obyvatelstvo

Informace k obyvatelstvu jsem získala z rozhovoru s panem Mgr. Jiřím Karlem (bývalý ředitel Městského muzea v Rýmařově), který se uskutečnil dne 5. 12. 2011 v městském muzeu.

Základním kvantitativním ukazatelem vymezujícím rozsah populace určitého území je počet obyvatel. K vývoji počtu obyvatel do 17. století jsou jen odhady a přesnější počty jsou zaznamenány až od 17. století. Od roku 1858 dochází k trvalému úbytku. Nejcitelnější změna byla zaznamenána zvláště po roce 1945.

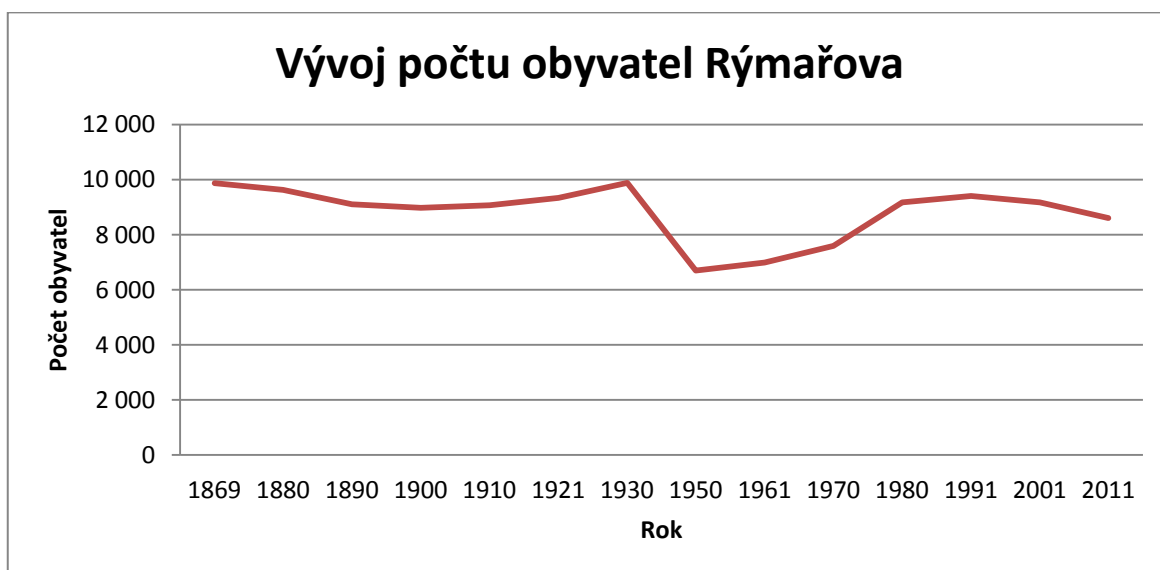
Následující tabulky (Tab. 1) a (Tab. 2) informují o dlouhodobém vývoji počtu obyvatel v období 1921–2011. Na základě těchto údajů je sestaven názorných graf (Graf. 1).

Vývoj počtu obyvatel v letech 1869–1930							
Rok	1869	1880	1890	1900	1910	1921	1930
Počet obyvatel	9 864	9 624	9 101	8 978	9 062	9 339	9 886

Tab. 1 Dlouhodobý vývoj počtu obyvatel obce Rýmařov (Český statistický úřad, 2012)

Vývoj počtu obyvatel v letech 1950–2011							
Rok	1950	1961	1970	1980	1991	2001	2011
Počet obyvatel	6 697	6 992	7 586	9 174	9 405	9 167	8 601

Tab. 2 Dlouhodobý vývoj počtu obyvatel obce Rýmařov (Český statistický úřad, 2012)



Graf 1 Dlouhodobý vývoj počtu obyvatel Rýmařova (autor, 2012)

Nynější počet obyvatel Rýmařova je 8601. Z hlediska národnostní struktury má v Rýmařově největší zastoupení česká národnost s 58 %, poté moravská se 7 % a slovenská s 2,5 %. Ke své národnosti se nehlásí 30 % občanů. K víře se hlásí z 8601 obyvatel pouhých 11 % obyvatel, 7,5 % občanů je věřících, ale nehlásí se k žádné církvi. Bez náboženské víry je 34 % občanů (Český statistický úřad, 2012).

Následující tabulka (Tab. 3) informuje o počtu obyvatel a jejich věkové struktuře.

			26. 3. 2011	1. 3. 2001	3. 3. 1991
Obyvatelstvo podle věku			8 601	9 167	9 405
V tom ve věku	0 – 14 let	Celkem	1 197	1 530	2 164
		Muži	632	767	1 083
		Ženy	565	763	1 081
	15 – 64 let	Celkem	6 130	6 683	6 469
		Muži	3 092	3 349	3 258
		Ženy	3 038	3 334	3 211
	65 a více let	Celkem	1 274	954	772
		Muži	506	365	291
		Ženy	768	589	481

Tab. 3 Obyvatelstvo podle věku (Český statistický úřad, 2012)

Z prvního pohledu je zřejmé, že nejvíce obyvatel se nachází ve věkovém rozmezí 15–64 let, což odpovídá 71,8 %. Obyvatelé v tomto věkovém rozpětí se potýkají s problémy vysoké nezaměstnanosti v regionu a omezení zdravotní péče. Pokud porovnáme vývoj počtu narozených dětí v průběhu 20. let, zjistíme pokles porodnosti téměř o polovinu. Tato situace je ovlivněna trendem moderní doby a také nižšími platy ve městě. Opačným jevem je narůstající počet seniorů. Obyvatelé se dožívají díky pokrokům dnešní medicíny vyššího věku. Někteří senioři se do města stěhují nazpět za možností využití nabídky místního cestovního ruchu a holdují čistému ovzduší.

V následující tabulce (Tab. 4) je obyvatelstvo rozčleněno dle úrovně vzdělání.

		26. 3. 2011	1. 3. 2001	3. 3. 1991
Obyvatelstvo ve věku 15 a více let		7 404	7 637	7 241
Z toho nejvyšší ukončené vzdělání	Základní včetně neukončeného	1 544	1 937	2 560
	Střední včetně vyučení (bez maturity)	2 795	3 090	2 675
	Úplné střední (s maturitou) a vyšší odborné včetně nástavbového	2 099	2 005	1 471
	Vysokoškolské	622	463	355
	Bez vzdělání	52	52	53

Tab. 4 Obyvatelstvo podle stupně vzdělání (Český statistický úřad, 2012)

Obyvatelstvo podle stupně vzdělání je zaznamenáno od věku 15 let až po stáří. Vyučení a střední odborné vzdělání bez maturity zde jednoznačně vévodí s téměř 32 % obyvatel. Z části je tento fakt ovlivněn zdejší průmyslovou oblastí. Vysokoškolské vzdělání není tak hojně zastoupeno. Část vysokoškolských studentů zůstává v univerzitních městech, ve kterém našli pracovní uplatnění. V průběhu 20 let se počet vysokoškolsky vzdělaných obyvatel navýšil téměř o 50 %. Je známo, že vzdělání činí člověka. V dnešní době je vzdělání věnována větší pozornost. Je zřejmé, že si to i lidé mnohem více uvědomují a proto se i počet obyvatel se základním vzděláním snížil o polovinu.

### Srovnání s jiným městem

Pro srovnání jsem si vybrala okresní město Bruntál s 17 030 (Český statistický úřad, 2012) obyvateli. Město se nachází přibližně 19 km od Rýmařova a je dostupné ze všech okolních měst a obcí okresu. Bruntál se potýká s obdobnými problémy jako město Rýmařov, mezi které jednoznačně patří nezaměstnanost. Míra nezaměstnanosti v okrese Bruntál se pohybuje na hranici 15,6 % (Časové řády, 2012).

Z celkového počtu obyvatel Bruntálu je 15,4 % obyvatel ve věku 0–14 let. Počet dětí v této věkové kategorii se snížil o 50 % ve srovnání s rokem 1991. Občané ve věku 15–64 let zaujímají největší početnou skupinu obyvatel Bruntálu, což odpovídá 71,9 %. Obyvatel ve věku 65 a více let je 12,8 % z celkového počtu. Ve srovnání s rokem 1991 tato věková skupina vzrostla o 50 % (Český statistický úřad, 2012).

Oblast vzdělání zastupují v nejvyšším počtu 33,5 % obyvatelé se středním vzděláním včetně vyučení bez maturity, dále úplné střední vzdělání s maturitou v zastoupení 30,7 %, poté

základní vzdělání včetně neukončeného v poměru 19,6 % a vysokoškolsky vzdělaní obyvatelé v poměru 10,9 %. Bez vzdělání je 0,8 % obyvatel (Český statistický úřad, 2012).

Z hlediska národnosti se obyvatelé Bruntálu jednoznačně hlásí 63,7 % k české národnosti, 26,4 % obyvatel svou národnost neuvádí a 3,9 % obyvatel se hlásí k moravské národnosti. Věřící obyvatelé, kteří se hlásí k církvi je pouze 8,8 % a téměř 37,3 % obyvatel je bez náboženské víry (Český statistický úřad, 2012).

V obou městech, tedy Rýmařova a Bruntálu, se nachází nejvíce obyvatel ve věku 15–64 let. V oblasti vzdělání má nejvíce obyvatel střední vzdělání včetně vyučení bez maturity. Převážná většina obyvatel se hlásí k české národnosti a v oblasti víry převládá ateismus. Tato skutečnost je ovlivněna bývalými sudety.

## 4.6 Bydlení

Informace ke kapitole bydlení jsem získala z rozhovoru s paní Ing. Lenkou Vavříčkovou (ředitelka Byterm Rýmařov, p. o.), který se uskutečnil dne 25. 2. 2011 v sídle organizace Byterm Rýmařov, p. o.

Zdejší lokalita není pro mnoho mladých lidí příliš lákavá. Nevyhovuje jim dostupová vzdálenost do větších měst, kulturní zázemí a v neposlední řadě málo společenských zařízení. Avšak najdou se lidé, které zdejší klid očaroval. Blízkost hor a všudypřítomná okouzující příroda jim umožňuje realizovat oblíbené sportovní aktivity a pěstovat turistiku. Z hlediska otázky bydlení, není pro město Rýmařov charakteristická určitá forma bydlení. Bydlení v rodinných domech s bytovým bydlením je v rovnoměrném zastoupení.

### Bytový fond

Největší výstavba probíhala v 70. a 80. letech. Jedná se především o bytové domy na ulici 1. máje, Sokolovská, J. Sedláka, Čapkova, Divadelní, Dukelská, Hornoměstská a Větrná. Větší počet bytů byl také vystavěn před rokem 1930, nejednalo se však o masovou výstavbu. Po roce 1933 byla řada domů ve vlastnictví města prodána. Průměrné stáří domů se pohybuje v průměru 50 let. Následující tabulka (Tab. 5) zobrazuje obydlené byty dle užívání. Obydlených bytů v Rýmařově je 3307. Nájemní forma bydlení je využívána 40 % obyvatel. Ve vlastním domě bydlí 27 %, v osobním vlastnictví má byt 16 % občanů a družstevní byty obývá 13 %.

		26. 3. 2011
Obydlené byty celkem		3 307
Z toho právní důvod užívání bytu	Ve vlastním domě	894
	V osobním vlastnictví	517
	Nájemní	1 319
	družstevní	440

Tab. 5 Obydlené byty podle právního důvodu užívání bytu (Český statistický úřad, 2012)

### Domovní fond

Domy se nacházejí v klidných místech města, jak v blízkosti centra, tak i v jeho vzdálenějším okolí. V Rýmařově je celkem 1 439 domů, z toho je obydlých pouze 1 327. Největší výstavba probíhala 50. a 80. letech.

Tabulka (Tab. 6) informuje o domech podle obydlivosti. Z celkového počtu domů je obydlivo 87 %. Rodinné domy tvoří značnou převahu nad bytovými domy. Ve vlastnictví fyzických osob je 76 % domů. Obce a stát vlastní pouze 12,5 % domů.

		26. 3. 2011
Domy celkem		1 439
Z toho obydlivo		1 255
Z obydlivých podle druhu domu	Rodinné domy	976
	Bytové domy	261
Z obydlivých podle vlastníka domu	Fyzická osoba	949
	Obec, stát	157
	Bytové družstvo	26
	Spoluvlastnictví vlastníků bytů (jednotek)	60
	Kombinace vlastníků	28

Tab. 6 Domy podle obydlivosti, druhu domu a vlastníka (Český statistický úřad, 2012)

## 4.7 Kultura a památky

Informace ke kultuře a památkám jsem získala z rozhovoru s paní Bc. Leonou Pleskou (vedoucí odboru školství a kultury), který se uskutečnil dne 15. 2. 2011 na Městském úřadě Rýmařov.

Kultura představuje nezastupitelný způsob tvorby, ochrany a předávání kulturního dědictví. Vytváří základ duchovního bohatství každého společenství a bohatství, bez kterého

nelze vytvořit prosperující společnost (Calábek, 2007, s. 16). Kultura v Rýmařově nemá tak velké zastoupení jako v jiných stejně velkých městech. Jde zde cítit jistý nádech pohraniční oblasti. Lidé nejsou zvyklí využívat různá sportovní a kulturní zařízení a tudíž i proto zde některá chybí. Město na řadu kulturních i sportovních zařízení přispívá nemalou částkou. Dotace jsou získávány na základě podané žádosti a o jejím udělení rozhoduje zastupitelstvo města. Ve městě se nachází řada kulturních památek. V roce 2003 město vyhlásilo městskou památkovou zónu – centrum města je chráněné, jsou zde regulované stavby.

### **Kulturní spolky a organizace**

Obyvatelé Rýmařova mohou využívat služeb Městské knihovny. Knihovna byla zřízena v roce 1946 a od roku 1996 je příspěvkovou organizací města. Pořádají se zde exkurze pro školy a školky, přednášky a besedy. Prostor je vytvořen i pro výstavy, různé vzdělávací a kulturní aktivity včetně seminářů, školení a odborných kurzů.

Významnou funkci ve městě plní Městské muzeum, které bylo založeno v roce 1901. Muzeum zachycuje přehled o historickém vývoji a geologii Rýmařovska. Muzeum nabízí neobyčejně významný soubor hmotných nálezů od 13–16. století, geologickou sbírku s doklady o středověkém a novověkém dolování a unikátní soubor hedvábných brokátů protkávaných zlatem a stříbrem. Součástí muzea je Galerie Octopus. Chronologický sled událostí města Rýmařov zaznamenává Městská kronika, která je vedena od roku 1970 až po současnost. V současné době je trvale uložena v depozitáři Městského muzea. Je veřejně přístupná laické veřejnosti i odborným badatelům.

Dalším významným středobodem města Rýmařov je Středisko volného času (SVČ). Jedná se o příspěvkovou organizaci města, zřízenou v roce 1996. SVČ pořádá pravidelnou vzdělávací a zájmovou činnost v kroužcích, klubech, souborech, kurzech, a také příležitostnou zájmovou činnost formou exkurzí, přednášek a besed. SVČ pořádá, organizuje a zajišťuje různé soutěže, přehlídky, tábory, odborná soustředění a koncertní, festivalové a jiné kulturní slavnosti a akce regionálního a nadregionálního charakteru. Od března 2011 je SVČ podrobena kompletní rekonstrukci, která bude probíhat do listopadu 2012.

Součástí SVČ je redakce Rýmařovského horizontu. Regionální čtrnáctideník Rýmařovský horizont vychází od podzimu 1999 a reflektuje na místní dění, kulturní program a sportovní události. Rýmařovský horizont vychází dvakrát měsíčně a informuje o jednání Rady města a Zastupitelstva města, o aktivitách zástupců města a o městských a zájmových or-



ganizacích. Další součástí SVCČ bylo městské kino, které bylo pro svou nízkou návštěvnost zrušeno. Nejbližší kino se nyní nachází v Bruntále, což je 20 km od Rýmařova.

Turisté i místní obyvatelé mohou využívat služeb Informačního centra, které se nachází ve středu města na náměstí. Městské informační centrum se kromě běžných služeb podílí také na prezentacích – veletrhy a výstavy Rýmařovska v oblasti cestovního ruchu a zpracovává seznamy turistických služeb.

Vzájemnou soudržnost obyvatel města podporují také spolky, mezi něž patří Sdružení dobrovolných hasičů (SDH), myslivců, včelařů, zahrádkářů a v neposlední řadě Sdružení sportu pro zdraví. K dalším společenským zařízením patří Galerie ve městě, Galerie Octopus, Muzikantská čajovna, různé hudební kluby a sportovní zařízení jako je spinning nebo posilovna.

### **Památky**

Mezi nejvýznamnější historické památky Rýmařova patří farní kostel sv. archanděla Michaela ze 14–15. století. Často přestavována trojlodní architektura s gotickým jádrem byla upravena v roce 1609 a v roce 1688 přistavěna Růžencová kaple. Tato církevní památka se nachází v dobrém stavu.

Uměleckým skvostem severomoravského baroka je filiální kostel Navštívení Panny Marie, zvaný „V Lipkách“. Jedná se o mimořádně hodnotná barokní architekturu místního stavitele Friedricha Höslera z roku 1711–1715 s velmi kvalitní freskovou výzdobou Ferdinanda Nabotha a Jana Kryštofa Handkeho. V roce 1973 byla obnovena střecha spolu s fasádou a v roce 1986 došlo k obnově interiéru. Památka se nyní nachází ve velmi dobrém stavu. Před kostelem se nachází socha Panny Marie Vítězné - barokní plastika z roku 1774 a skupina Ukřižování, zajímavá lidová práce z roku 1812.

Budova radnice je monumentální stavbou s prvky od gotiky po klasicismus, avšak nejvíce zde převládá raně barokní sloh z roku 1667–1670. Poslední úpravy na budově proběhly po požáru města roku 1790 a v letech 1991–1994. Radnice se nachází na náměstí Míru spolu s Mariánským sloupem s velmi hodnotnou sochou Panny Marie Neposkvrněné od Františka Lablose z roku 1683. Na soklu nalezneme znaky Hoffmannů z Grunbuchlu a Dietrichsteinů.

Harachovský Zámek v Janovicích u Rýmařova je rozsáhlé šlechtické sídlo, původně renesanční tvrz z let 1520–1530, přestavěné na konci 16. století na zámek. Raně barokní pře-

stavba vedena istrijským stavitelem Alessandrem Cannevaem proběhla v roce 1662–1663. Dostavěna byla už v pozdně barokním stylu Gottfriedem Weisserem v letech 1763–1765 a poté upravená v 19. až 20. století. Zámek není volně přístupný pro veřejnost a součástí komplexu je také zámecký park (TOP výlety, 2007).

K dalším památkám v okolí patří: Křížová cesta v Rudě, Spitzerova vila s areálem v Janovicích, farní kostel sv. Antonína Paduánského, a další.

### **Významné osobnosti**

Jan Kryštof Handke (1694–1774) – narozený v Janušově u Rýmařova. Barokní malíř, autor četných fresek a oltářů pro severomoravské kostely a kaple – nástěnné malby v kapli V Lipkách.

Josef Jan Schlösser (1761–1834) – narozený v Rýmařově. Zakladatel městských parků, spoluzakladatel gymnazijního muzea, iniciátor stavby divadla a pivovaru.

Karel Schinzel (1886–1951) – narozený v Rýmařově. Vynálezce v oboru vytváření barevné fotografie.

## **4.8 Sociální sféra**

Informace k sociální sféře jsem získala z rozhovoru s paní Annou Hnilovu (bývalá zaměstnankyně odboru sociálních věcí), který se uskutečnil dne 7. 2. 2012 v restauraci Excelent.

V Rýmařově nalezneme různé druhy sociálních zařízení, které jsou ve vlastnictví města. Kapacita zdejších zařízení je dostačující, zejména důchodci nemusejí čekat v dlouhém seznamu zájemců o přijetí. Služby v jednotlivých zařízeních jsou poskytovány na velmi dobré úrovni a jejich klienti jsou s nimi spokojeni.

V Dolní Moravici se nachází Domov klidného stáří, který funguje od roku 2005. Dům má kapacitu 34 lůžek a pracuje zde 20 zaměstnanců. V Rýmařově je umístěn Azylový dům pro muže, který patří Slezské diakonii. Domov má kapacitu 10 lůžek a pracují zde 3 zaměstnanci.

V Rýmařově se dále nachází také 3 domy s pečovatelskou službou. Nejstarší je umístěn na třídě Hrdinů s kapacitou 30 míst. Další se nachází na Revoluční ulici s kapacitou 8 míst a poslední na Lidické ulici s kapacitou 30 míst.

Dětský domov v Janovicích s kapacitou 21 dětí a 20 zaměstnanci funguje již od 50. let. Patří Krajskému úřadu Moravskoslezského kraje.

Přes 2 roky funguje v Rýmařově občanské sdružení Buřinka, které sdružuje občany s mentálním postižením a zajišťuje jim různé volnočasové aktivity. Kapacita Buřinky zahrnuje 15 míst a nyní zde pracují 3 zaměstnanci. Od 1. 1. 2010 Buřinka funguje jako terapeutická dílna a patří pod Diakonii Českobratrské církve evangelické.

Město Rýmařov plánuje v roce 2013 zřídit ústav sociální péče pro mentálně postižené občany a také vybudovat chráněné bydlení.

Svaz tělesně postižených o. s. (STP) je samostatnou nezávislou organizací, která zajišťuje potřeby a zájmy svých členů. V místní organizaci STP v Rýmařově je umístěno 85 občanů se zdravotním postižením. Cílem organizace je hájit specifické zájmy a potřeby občanů, bez ohledu na rozsah zdravotního postižení. Organizace je zapojena do komplexního plánu sociálních služeb. STP řeší problémy zdravotně postižených osob spolu se státní správou a zabezpečuje sociální a právní poradenství pro zdravotně postižené (Svaz tělesně postižených, 2012).

## 4.9 Infrastruktura

Veřejná infrastruktura se vztahuje ke specifickým funkcím a také ke složeným polyfunkčním systémům. Mezi specifické funkce řadíme dálnice, ulice, silnice a mosty, hromadnou dopravu, letiště a leteckou síť, vodárny a vodní zdroje, čistírny odpadních vod, zpracování komunálního odpadu a také výrobu a přenos elektrické energie, telekomunikace a zpracování nebezpečného odpadu. Význam infrastruktury spočívá ve veřejném zařízení, jeho správě, údržbě a rozvoji, který souvisí se společenskými požadavky. Cílem infrastruktury je usnadnit dopravu lidí a zboží, zajistit vodu k pití i k technickému využití, bezpečně naložit s komunálním odpadem, zabezpečit energii, kde je potřeba a přenést informace mezi komunitami (Infrastruktura, 2012).

V Rýmařově je soustředěna podstatná část obytné zástavby, většina zařízení občanského vybavení, výrobních zařízení i zařízení technické infrastruktury a technických služeb. Zástavba je ucelená a má městský charakter. Je rozložena podél Podolského potoka a její centrum tvoří historické jádro města se čtvercovým náměstím s dominantním objektem radnice. K neodmyslitelným zdrojům města patří zdroje pitné vody. Rýmařov je zásobován místním zdrojem Stříbrné Hory a Úpravnou vody Karlov (Územní plán Rýmařov, 2012).

### **Zdroje pitné vody**

Dodávku pitné vody, čištění odpadních vod, včetně dalších činností zajišťuje společnost Vodovody a kanalizace (VaK) Bruntál, a. s. Jedná se o společnost komunálního charakteru. Převážnou část majetku vlastní město a obce okresu Bruntál. Mezi největší akcionáře patří město Bruntál s podílem 31,3 % a Rýmařov s 17,4 % (VaK Bruntál a. s., 2012).

#### Rýmařov je zásobován dvěma zdroji pitné vody:

Místní zdroj Stříbrné Hory – odebírá se zde podzemní voda

Úpravna vody Karlov – odebírá se zde povrchová voda z řeky Moravice. Jejími hlavními přítoky jsou potoky Kotelní a Volárka.

#### Tvrdost vody

Rýmařov je zásobován dvěma zdroji pitné vody, které jsou pod záštitou společností VaK Bruntál, a. s. Prvním zdrojem je místní zdroj Stříbrné hory – tento zdroj nabízí velmi měkkou vodu s obsahem 0,45 mmol/l (vyjadřuje tvrdost vody v milimolech na litr) a Úpravnu vody Karlov – nabízí měkkou vodu s obsahem 0,63 mmol/l (VaK Bruntál a. s., 2012).

#### Kvalita vody

Kvalita pitné vody je sledována v průběhu výroby, úpravy a také v distribuční síti. Rozsah odběru vzorků je prováděn v souladu s požadavky vyhlášky ministerstva zdravotnictví č. 252/2004 Sb. v platném znění (187/2005 Sb.). Kontrolu kvality vyráběné vody a dodávané pitné vody zajišťuje laboratoř Zdravotního ústavu se sídlem v Ostravě, odbor hygienických laboratoří Bruntál, která je držitelem osvědčení o akreditaci (Český institut pro akreditaci o. p. s). Jednotlivé analýzy vyžadují zvláštní postupy a jsou zajišťovány u externí laboratoře s potřebným oprávněním. Ukazatele jakosti vody ve vodovodních sítích skupinového vodovodu jsou dodržovány. Občasnou závadou bývá zvýšena hodnota železa nebo zákalu. Tyto nedostatky se vyskytují převážně z důvodů oprav na vodovodních řádech. Fyzikálně-chemické rozbory prokazují, že jakost vody u místních vodovodů je vyhodnocena jako dobrá (VaK Bruntál a. s., 2012).

### **4.9.1 Občanské vybavení**

Sociální a kulturní infrastruktura, stejně jako další zařízení občanské vybavenosti, představuje souhrn zařízení, institucí a programů, které jsou nejefektivnější investicí k posílení hospodářského významu regionu v budoucnosti. Jedná se o oblast, v níž se předpokládají

nejrozsáhlejší pravomoci veřejné správy. Základní školství, zdravotnická, sociální, kulturní a sportovní zařízení jsou v Rýmařově i v celém regionu zastoupena v rovině základního zabezpečení (Calábek, 2007, s. 14).

### Školství

Informace ke kapitole školství jsem získala z rozhovoru s paní Bc. Leonou Pleskou (vedoucí odboru školství a kultury), který se uskutečnil dne 15. 2. 2011 na Městském úřadě Rýmařov.

Pro děti a mladistvé je v Rýmařově k dispozici 10 školských zařízení přičemž 4 z nich představují mateřské školy (MŠ). Základní vzdělání zabezpečuje 1 základní škola (ZŠ), 1 základní škola se speciálním zaměřením a 1 základní umělecká škola (ZUŠ). Střední vzdělání poskytuje střední škola, gymnázium a soukromá střední škola Prima. Výčet jednotlivých školských zařízení zobrazuje následující tabulka (Tab. 7).

Školská zařízení	Počet
Školy a školská zařízení zřizovaná městem	9
Mateřské školy	4
Základní škola	1
Základní škola (zvláštní škola)	1
Základní umělecká škola	1
Gymnázium	1
Střední škola se zaměřením na pohostinství a turismus	1
Školy a školská zařízení soukromých zřizovatelů	1
Soukromá střední škola Prima	1

Tab. 7 Školská zařízení v Rýmařově (autor, 2012)

ZUŠ – byla zařazena do sítě škol v roce 1996 s kapacitou 430 žáků. V ZUŠ je možné studovat 4 obory - hudební, literárně dramatický, taneční a výtvarný. Záměrem školy je připravit žáky ke studiu na konzervatoři, pedagogických nebo uměleckých fakultách.

Gymnázium, p. o. – státní škola poskytuje všeobecné vzdělání a připravuje své studenty k vysokoškolskému studiu. Gymnázium je možné vystudovat ve třech formách – osmileté, čtyřleté nebo večerní.

Střední škola, p. o. – škola nabízí dva maturitní a tři učební obory. Čtyřletý obor Hotelnictví a turismus s kapacitou 30. žáků je ukončen maturitní zkouškou. Obor Podnikání je možné studovat pouze v dálkové formě. Tříletý učební obor Opravář zemědělských strojů

je ukončen závěrečnou zkouškou. Tříletý obor Kuchař-číšník pro pohostinství je určen 30 žákům a studium je zakončeno výučním listem. Obor Hutník je otevřen ve spolupráci s firmou AL INVEST Břidličná pouze pro 12 žáků. Firma AL INVEST Břidličná, a. s. je největší tuzemským zpracovatelem hliníku.

Soukromá střední odborná škola Prima, s. r. o. – mezi čtyřleté obory patří Cestovní ruch a dobíhající obory Management a turismu a Veřejnosprávní činnost. Obor Veřejnosprávní činnost a Cestovní ruch je možné studovat dálkovou formou. Školní rok 2012/2013 nabízí nové obory – Pracovník v lázeňských službách a ve službách wellness, Masér sportovní a rekondiční a Cestovní ruch.

Někteří žáci navštěvují školy i v jiných městech. Stálému zájmu se těší město Bruntál (gymnázium, automobilní průmyslová škola), Uničov (stavební průmyslová škola) a Olomouc (gymnázium Hejčín a Slovanské gymnázium), kde jsou žáci ubytováni v internátních zařízeních.

### **Zdravotnictví**

Rýmařovská nemocnice nese od roku 2006 název Podhorská nemocnice a. s. Posláním společnosti je poskytovat na pracovištích v Bruntále a v Rýmařově zdravotní péči v lůžkových oborech – interna, chirurgie, gynekologie, anesteziologicko-resuscitační oddělení rehabilitace, a také i v ambulantních oborech – radiologie, léčba bolesti, oddělení klinické biochemie a hematologie. Nemocnice zajišťuje zdravotní péči pro spádovou oblast Bruntálska, Rýmařovska a Vrbenska (pro 65 tisíc obyvatel). V zimních měsících tento počet stoupá o další klienty z Jeseníku. Na pracovišti v Rýmařově se stalo hlavním oborem pracoviště léčby bolesti, které se zabývá léčbou bolesti se specifickým zaměřením na pohybovou soustavu. Další nejbližší nemocnice se nacházejí ve Štemberku, Šumperku a Krnově (Podhorská nemocnice: člen skupiny AGEL, 2011).

Středisko záchranné služby se nachází v Rýmařově, tudíž její dojezd na místo k raněnému nebo nemocnému je velmi rychlý. Výjezd je podle legislativy stanovený do 2 minut a dojezd na místo se odvíjí od oblasti dislokace výjezdové skupiny. Časový horizont se pohybuje v rozmezí 10 až 20 min.

V Rýmařově se nacházejí také další zdravotnická zařízení – praktičtí a dětské lékaři, zubní a odborní lékaři. Zdravotnickou základnu dále podporují 3 lékárny, které se nacházejí v centru města a veterinární zařízení pro domácí mazlíčky.

Přehled jednotlivých zdravotnických zařízení a jejich počet nám zobrazuje následující tabulka (Tab. 8).

Zdravotnická zařízení	Počet
Praktičtí lékaři	5
Dětsští lékaři	2
Zubní lékaři	5
Odborní lékaři	15
Podhorská nemocnice a. s.	1
Lékařská služba 1 pomoci	1
Stomatologická služba 1 pomoci	1
Veterinární ambulance	2
Lékárny	3
Oční optika	2
Všeobecná zdravotní pojišťovna	1

Tab. 8 Zdravotnická zařízení v Rýmařově (autor, 2012)

### **Veřejná správa – městský úřad**

Rýmařov je obcí s rozšířenou působností. Skládá se ze sedmi částí Edrovice, Harrachov, Jamartice, Janovice, Ondřejov, Rýmařov, Stránské. V Rýmařově se nacházejí 3 budovy městského úřadu. V budově Radnice na náměstí Míru 1 se nachází matrika, odbor kanceláře starosty, odbor vnitřních věcí, odbor finančnictví a odbor školství a kultury. V druhé budově na ulici 8. května 48 najdeme odbor sociálních věcí a zdravotnictví, odbor živnostenského úřadu a odbor dopravy a silničního hospodářství. Ve třetí budově na náměstí Svobody 5 je umístěn odbor stavebního úřadu a odbor životního prostředí a regionálního rozvoje. Nejbližší katastrální úřad se nachází v Bruntále.

### **Policie, hasiči**

Bezpečnost Rýmařovska je zajištěna všemi základními složkami integrovaného záchranného systému. V Rýmařově se nachází obvodní oddělení Policie ČR, hasičská stanice Rýmařov Hasičského záchranného sboru Moravskoslezského kraje a je zde i zastoupené pracoviště zdravotnické záchranné služby. Na pomoc těmto složkám je zřízena dobrovolná jednotka SDH Rýmařov a Městská policie (MP) Rýmařov. Služebna MP Rýmařov se nachází na ulici 8. Května 48. Činnost MP je koncipována jako veřejně prospěšná, jejímž prostřed-

nictvím obec zajišťuje klid a pořádek na svém katastrálním území. MP Rýmařov zajišťují 2 strážníci ve směnném provozu.

### **Finanční instituce**

Ve městě jsou zastoupeny 2 banky - Česká spořitelna a Komerční banka. Dále se zde nacházejí 2 bankomaty - GE Money Bank a Československá obchodní banka. Česká pošta sídlí na náměstí Míru 215/2 s provozní dobou pondělí až pátek a také v sobotu. Allianz pojišťovna, a.s., Česká pojišťovna, a.s. se nacházejí na ulici Pivovarská 11 a Česká podnikatelská pojišťovna, a.s. je umístěna na ulici Radniční 8.

### **Divadlo, kino, knihovna**

Amatérský divadelní spolek Mahen udržuje nejstarší tradici ve městě – ochotnické divadlo. Ochotnické divadlo zde existuje již 64 let a po celou dobu pravidelně přináší divákům příjemné, uvolňující a milé chvílky strávené v divadle. Ve spolku pracuje 15 činných herců, kteří ročně nastudují dvě divadelní představení pro dospělé a pohádky pro děti. Divadelní žánr her pro dospělé je různorodý (Amatérský divadelní spolek Mahen, 2012).

Městské kino bylo součástí SVČ, avšak pro nízkou návštěvnost bylo zrušeno. Nejbližší kino se nyní nachází v Bruntále, což je 20 km od Rýmařova.

Městská knihovna byla zřízena v roce 1946 a od roku 1996 je příspěvkovou organizací města. Knihovna pořádá exkurze pro školy a školky, přednášky, besedy a vytváří prostor i pro výstavy, vzdělávací a kulturní aktivity včetně seminářů, školení a odborných kurzů.

#### **4.9.2 Technické vybavení**

Informace ke kapitole technické vybavení jsem získala z rozhovoru s panem RNDr. Františkem Čermákem (vedoucí odboru životního prostředí a regionálního rozvoje), který se uskutečnil dne 10. 11. 2011 na Městském úřadě Rýmařov.

Vybavenost technickou infrastrukturou tvoří jednu ze základních charakteristik daného území. Zásobování obyvatelstva kvalitní pitnou vodou, odvádění a čištění odpadních vod, plynofikace obce a zásobování elektrickou energií je základním předpokladem pro kvalitu lidského života. Vše je možné dohledat v Územním plánu města Rýmařov (Calábek, 2007, s. 18).



### **Zásobování vodou a odkanalizování**

Zásobování vodou a odkanalizování představují jednu z limitujících oblastí technické infrastruktury, která v případě nevyhovujícího stavu může zabránit realizaci podnikatelského záměru v daném území. V Rýmařově i ve většině okolních obcí je vybudována veřejná vodovodní síť. V některých obcích (Ondřejov, Stránské) však nejsou na vodovodní řád napojeny všechny objekty. V částech obcí, kde není vybudována vodovodní síť, je pitná voda zajištěna čerpáním z lokálních zdrojů, především studní.

Převážná většina obcí nemá vybudovanou kanalizaci, v některých obcích je kanalizace pouze částečná a to hlavně pro svod dešťové vody. Obyvatelé velké části obcí používají k odstraňování odpadních vod žumpu či septik. Soustava splaškových kanalizací v částech Edrovice, Janovice a Janušov je zaústěna do jednotné kanalizace v Rýmařově, která odvádí odpadní vody na městskou čističku odpadních vod (ČOV). Vybavenost obcí ČOV je nízká, přestože je jejich budování v tomto regionu nanejvýš vhodné. Odpadní vody jsou sváděny do místních vodních toků, které napájí vodní dílo Slezská Harta a vodárenský zdroj Kružberk. ČOV v Břidličné a Rýmařově vyžadují pro dosažení požadované úrovně čištění modernizaci.

### **Zásobování plynem a elektrickou energií**

Zásobování plynem je zabezpečeno společností Severomoravská plynárenská a. s. (člen RWE). Všechny části města nejsou plně plynofikovány. Rozvoj plynofikace v městě Rýmařov je orientován na rozšíření středotlaké plynovodní sítě v tlakové úrovni do 0,4 MPa. V současné době se navrhuje rozšíření středotlaké plynovodní sítě v místních částech Edrovice, Jamartice a Janovice. Zásobování elektrickou energií je dostatečné. Rýmařovem prochází elektrické vedení 110 kV. Zásobování obyvatel teplem je zajištěno společností Teplo Rýmařov s.r.o.

#### **4.9.3 Doprava**

V Rýmařově výrazně převažuje silniční doprava, ovšem významné zastoupení má i železniční doprava. Na území regionu ani v jeho přilehlém okolí se nenachází žádné letiště. Informace ke kapitole Doprava čerpám z (Calábek, 2007, s. 18-20).

#### **Silniční doprava**

Základní komunikační kostru Rýmařova tvoří dva úseky silnic I. třídy a poměrně hustá síť silnic II. třídy. Chybí zde komunikace evropského významu. Zbývající část je tvořena ko-

munikacemi nižších tříd a místními účelovými komunikacemi. Hustota silniční sítě a kvalita silnic nižších tříd je nízká. Je to dáno charakterem horské a podhorské krajiny, ve které se Rýmařov nachází. Z důvodu odlehlejší oblasti mikroregionu vykazují poměrně nízkou úroveň dopravní obslužnosti. Mezi silnice I. třídy patří silnice I/11 a I/45.

Silnice I/11 je nejdůležitější silnice. Propojuje region Ostravska se Šumperskem a východními Čechami. Do regionu vstupuje u obce Václavov u Bruntálu, prochází Malou Štáhlí, Rýmařovem, Janovicemi a dále překonává hřeben Hrubého Jeseníku přes sedlo Skřítek. Silnice není vysokokapacitní, ovšem její technický stav je dobrý. Nevhodný je její průchod městem Rýmařov.

Silnice I/45 spojuje Bruntálsko s Olomouckem. Přestože prochází Rýmařovskem pouze okrajově na východě regionu, tvoří tato silnice velmi významnou dopravní komunikaci vzhledem k dobrému napojení na výše zmíněné regiony. Na území regionu prochází obcemi Lomnice a Dětrichov nad Bystřicí. Technický stav této komunikace je dobrý.

### **Železniční doprava**

Rýmařovem prochází několik dopravních tratí, z nichž jedna je nadregionálního významu.

Trať č. 311 Valšov – Rýmařov – železniční trať lokálního významu procházející největšími obcemi mikroregionu – Břidličnou a Rýmařovem. Je využívána jak pro osobní, tak i nákladní dopravu.

Trať č 312 Bruntál – Mála Morávka – železniční trať lokálního významu. Tato trať se nedá považovat za komunikaci zajišťující dopravní obslužnost mikroregionu, protože je využívána pouze o víkendech pro dopravu turistů z Bruntálu do Malé Morávky a zpět.

### **Veřejná osobní doprava**

Veřejná osobní doprava je v území zajišťována autobusovými linkami, které provozuje společnost Connex Morava, a.s., Ostrava a Bruntál. Hlavní linky jezdí na těchto trasách:

- Šumperk – Rýmařov – Bruntál – Opava – Ostrava
- Přerov – Olomouc – Šternberk – Rýmařov – Jeseník

### **Cyklistická doprava**

Tato doprava vytváří společně s veřejnou hromadnou dopravou potřebnou, společensky prospěšnou alternativu individuální automobilové dopravě. V posledních letech je jedním z nejvíce se rozvíjejících odvětví dopravy, která má pro své nesporné přednosti minimální

dopad na životní prostředí. Zároveň podporuje rozvoj turistického ruchu, čímž plní významnou úlohu.

Rýmařovsko je charakteristické poměrně hustou sítí cyklostezek. Tomuto faktu výrazně napomáhá horský terén a nízká hustota provozu na silniční komunikaci nižších tříd. Cykloturisté si mohou zvolit cyklotrasy od méně náročných v oblasti Nízkého Jeseníku až po náročné v Hrubém Jeseníku.

Od června do září mají obyvatelé i návštěvníci regionu k dispozici cyklobusy.

K dispozici máme 2 linky:

- Olomouc – Šternberk – Huzová – Rýmařov – Malá Morávka – Hvězda – Ovčárna
- Zábřeh – Šumperk – Kleáčov – Skřítek – Rýmařov – Malá Morávka – Hvězda – Karlova Studánka – Vrbno pod Pradědem – Videlský kříž – Bělá pod Pradědem – Jeseník

#### **4.9.4 Odpadové hospodářství**

Městské služby Rýmařov, s. r. o. zajišťují odpadové hospodářství. Jedná se o samostatnou organizaci, která je ve vlastnictví města Rýmařov. K hlavním činnostem městských služeb patří svoz a skladování odpadu, provozování kanalizace a čistírny odpadních vod, čištění komunikací, stavební práce drobnějšího charakteru, správa hřbitova, údržba veřejné zeleně a provozování veřejného osvětlení. Odpad je tříděn do přistavených kontejnerů na sklo, papír a plasty. Skládka se v Rýmařově nenachází. Odpad je svážen do blízké vesnice za Malou Štáhlí (Městské služby Rýmařov, s. r. o. - samostatná organizace, 2012).

#### **4.10 Trh práce**

Zaměstnanost, respektive počet pracovníků, je jedním z rozhodujících kritérií při hodnocení významu podnikatelských aktivit a průmyslu pro hospodářskou a sociální soudržnost (Calábek, 2007, s. 23). Obyvatelstvo města se dělí z hlediska ekonomické aktivity na polovinu. Při sčítání lidu v roce 2011 bylo v Rýmařově evidováno 4 168 ekonomicky aktivních osob, což odpovídá 48 % z celkového počtu obyvatel. Ze 48 % ekonomicky aktivních osob je 41 % zaměstnaných a 9 % nezaměstnaných. Ekonomicky neaktivní, mezi které se řadí nepracující důchodci, žáci, studenti, učni atd. tvoří 46%. Z celkového počtu obyvatel 8 601 je 595 osob nezaměstnaných, což odpovídá 6,7 %.

Podrobnou strukturu ekonomické aktivity obyvatel Rýmařova znázorňuje následující tabulka (Tab. 9).

		26. 3. 2011	
Obyvatelstvo celkem		8 601	
Ekonomicky aktivní		4 168	
v tom	Zaměstnaní	3 573	
	z toho	Zaměstnanci	2 745
		Zaměstnavatelé	136
		osoby pracující na vlastní účet	453
	Nezaměstnaní	595	
Ekonomicky neaktivní		3 981	

Tab. 9 Obyvatelstvo podle ekonomické aktivity (Český statistický úřad, 2012)

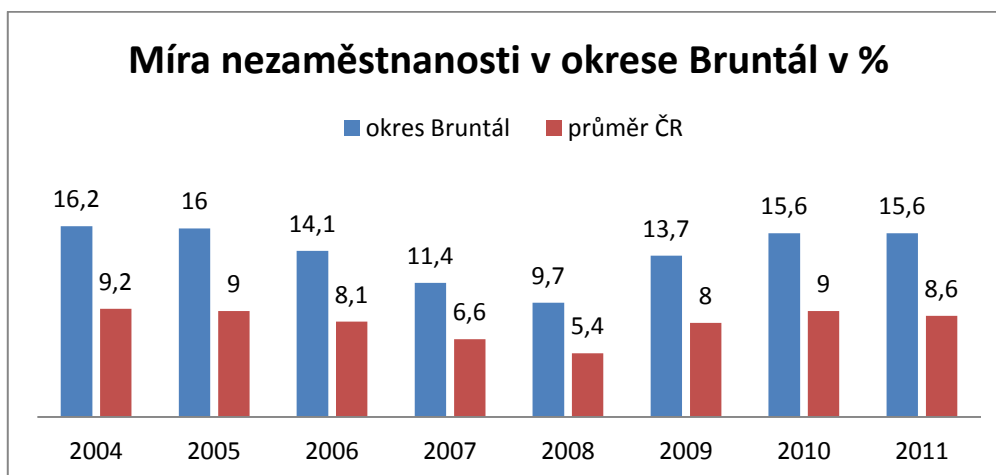
Příležitostí pro podnikatelskou sféru ve zdejších regionu je levná pracovní síla a obnovení zájmu podniků o spolupráci se školami na rozšiřování nabídky učebních oborů. Právě firma AL Invest Břidličná spolupracuje se střední školou v Rýmařově, kde jsou stěžejní učební obory postaveny na profesi hutník a valciř. Rozvoj turistického ruchu podporují také učební obory gastronomie a hotelnictví. Naproti tomu se s velkými problémy potýkají podniky textilního průmyslu s dlouholetou tradicí (Hedva) z důvodu konkurence levného zboží z Asie (Calábek, 2007, s. 25).

Mnoho našich měst a obcí se v poslední době chytá myšlenky, že cestovní ruch zaměřený na bohaté a zahraniční klienty může vytvořit podmínky pro vznik nových chybějících pracovních míst (Foret, Foretová, 2001, s. 25). Rýmařovsko patří mezi hospodářsky slabé regiony a tudíž je tento region předurčen především k rozvoji cestovního ruchu. Tyto předpoklady se mohou opírat o charakter zdejší krajiny, která vytváří potenciál k celoroční rekreaci. Značná část území je součástí CHKO Jeseníky s velice pestrou a zachovalou přírodou. Na tuto skutečnost může navázat především rozvoj služeb (Calábek, 2007, s. 25).

V následující tabulce (Tab. 10) a grafu (Graf 2) je možné srovnat míru nezaměstnanosti regionu s celorepublikovým průměrem. Z uvedených informací jednoznačně vyplývá, že míra nezaměstnanosti regionu se výrazně pohybuje nad průměrnou hranicí ČR téměř o 50 %.

Vývoj míry nezaměstnanosti % v okrese Bruntál v letech 2004–2011								
Rok	2004	2005	2006	2007	2008	2009	2010	2011
Okres Bruntál	16,2	16,0	14,1	11,4	9,7	13,7	15,6	15,6
Průměr ČR	9,2	9,0	8,1	6,6	5,4	8,0	9,0	8,6

Tab. 10 Vývoj míry nezaměstnanosti v % (Časové řády, 2012)



Graf 2 Míra nezaměstnanosti v % (Časové řády, 2012)

#### 4.11 Zemědělství

Půda je v současné době využívána jako trvalý travní porost a je užívána k chovu dobytka. O obhospodařování místních luk a lesů se starají zdejší firmy. Zemědělstvím se v Rýmařově zabývají tři významné firmy – Tubus, ATRO a Gatro.

Tubus Rýmařov, s. r. o. – zabývá se projektováním a výstavbou kontejnerových lesních školek a automatických mostových zavlažovacích systémů, výrobou ochranných plastů na dřeviny, stavbou fóliovníků, výstavbou chladících hal., provádí revitalizace parků a výsadbu zeleně (TUBUS Rýmařov, s. r. o., 2000).

ATRO Rýmařov, s. r. o. - zabývá se výrobou lesního a okrasného sadebního materiálu - pěstováním lesních sazenic a okrasných dřevin, ozeleňování ploch. Dále provádí sadbové úpravy, revitalizace krajiny, obnovu a zakládání lesa (ATRO Rýmařov s.r.o., 2012).

Gatro, s. r. o. – zabývá se lesnickou a dřevařskou činností - pilařská výroba, výroba a prodej řeziva a dříví, stavební a truhlářské řezivo, paletové přířezy v rozměrech dle přání zákazníka, prkna, hranoly, palivové dříví - špalky, palivová kola, energetická štěpka (Gatro s. r. o., 2012).

## 4.12 Průmysl a stavebnictví

Průmysl v Rýmařově má velké zastání, zejména dřevozpracující firmy jsou zde největšími zástupci průmyslu. Zpracováním dřeva až po jeho finální výrobek se zabývá místní firma Katr, která se nachází ve Staré Vsi, a také RD Rýmařov. K dalším větším firmám patří Patá stavební, Hedva a Městské služby. Informace k této kapitole jsem získala prostřednictvím emailové korespondence s vedoucími pracovníky uvedených firem.

Katr, a. s. – firma se nachází na ulici Potočná. Firma se zabývá obhospodařováním a těžbou dřeva, pořezem kulatiny a výrobou řeziva a jejím zpracováním na různé sortimenty a provozem podnikové prodejny. V této firmě pracuje v průměru 243 pracovníků. V předešlých letech se tento průměr pohyboval okolo 331 pracovníků. Nyní je tento stav výrazně nižší, především díky ekonomické krizi, která dopadla i na tuto firmu.

RD Rýmařov s. r. o. – je dceřinou společností firmy Katr, a. s., jejímž většinovým vlastníkem je právě firma Katr, a. s. Firma RD Rýmařov se nachází na ulici 8. května a má 438 zaměstnanců. RD Rýmařov je největším dodavatelem dřevostaveb v rámci celé České republiky. Má čtyřicetiletou tradici a již mnoho let se také úspěšně prosazuje i na zahraničních trzích.

Patá stavební cz, a. s. – nachází se na ulici 8. května. Zabývá se prováděním staveb, jejich změnou a odstraňováním. Počet kmenových zaměstnanců je od začátku stejný -25 zaměstnanců. Zvyšuje se počet spolupracujících firem, v předešlých letech se jednalo o 50. externích spolupracovníků, dnes je jich 150. Firma se svou velikostí řadí mezi středně velké.

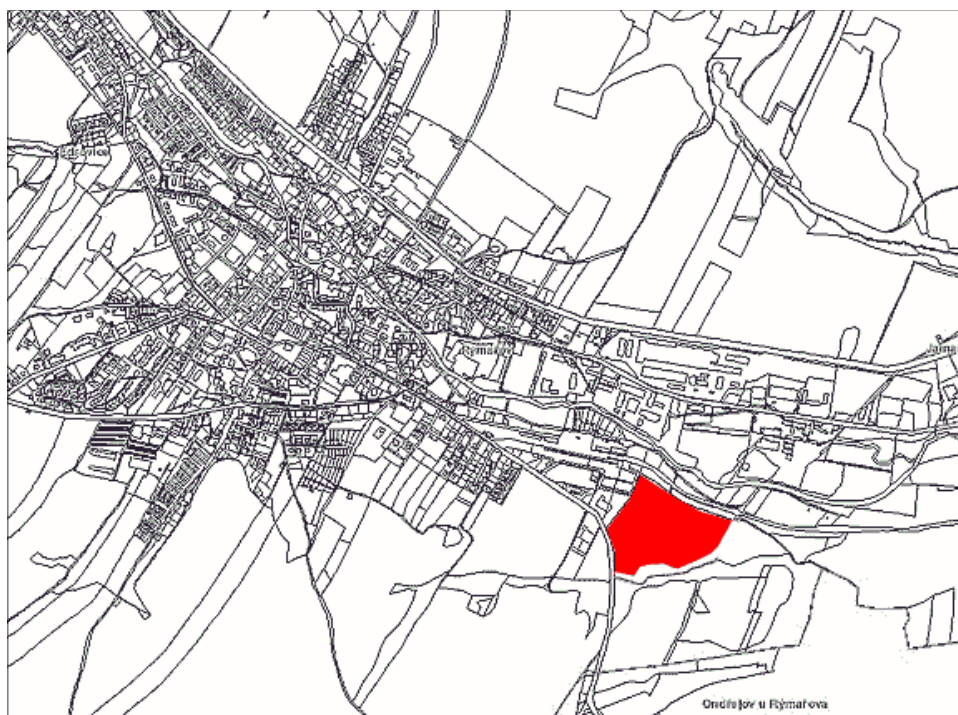
Hedva, a. s. – nachází se na ulici Ostravská. Tato firma s 95 zaměstnanci se zabývá hedvábnickou výrobou, která vychází z dlouholetých tradic. Závod se zabývá výrobou žakar-ských tkanin, kravat a dalších pánských doplňků. V roce 2008 Hedva, a. s. koupila od belgické společnosti BDT obchodní jméno „Cyr Gambier“, pod kterým jsou na trh dodávány technické tkaniny pro potahy na zahradní nábytek a dětské kočárky.

Městské služby Rýmařov, s. r. o. – jedná se o samostatnou organizaci. Obchodní společnost, která je 100 % vlastněna městem Rýmařov, zaměstnává 45 zaměstnanců. Firma se nachází na ulici Palackého a jejím předmětem podnikání je svoz a skladování odpadu, provozování kanalizace a čistírny odpadních vod, čištění komunikací, stavební práce drobnějšího charakteru, správa hřbitova, údržba veřejné zeleně a provozování veřejného osvětlení (Městské služby Rýmařov, s. r. o. - samostatná organizace, 2012).

### Průmyslová zóna

Informace k průmyslové zóně jsem získala z rozhovoru s panem RNDr. Františkem Čermákem (vedoucí odboru životního prostředí a regionálního rozvoje), který se uskutečnil dne 10. 11. 2011 na Městském úřadě Rýmařov.

V Rýmařově nalezneme průmyslovou zónu o dispozici 31 ha. Tyto pozemky jsou k prodeji soukromým subjektům pro účely průmyslové, zpracovatelské, distribuční. Jedná se o zelenou louku s inženýrskými sítěmi. Ve vlastnictví města je 8 ha a 23 ha je ve vlastnictví místních firem – Katr, a.s., Styrotrade, a. s. a pana Ing. Skopala. Pozemky jsou vybaveny inženýrskými sítěmi. Alokaci průmyslové zóny ve městě znázorňuje následující obrázek (Obr. 2).



Obr. 2 Vyznačení průmyslové zóny (Rýmařov: město v podhůří Jeseníků, 2012)

### 4.13 Cestovní ruch a rekreace

Kromě standardní nabídky sportů a služeb, jako je koupání, tenis, jízda na koni apod., je Rýmařov a jeho okolí pro turisty přitažlivý především zachovalou a krásnou přírodou. V okolí je množství turistických tras pro pěší i pro cyklisty, nabízí se zde také možnost sběru lesních plodů, lovu ryb a zvěře. V okolí města je množství lyžařských běžeckých tras s možností napojení na dálkové hřebenové trasy. Blízkost nejvyšší hory Moravy a Slezska – Pradědu s výškou 1492 m. n. m. a lyžařského centra Malá Morávka a Karlov činí

z Rýmařovska spádovou oblast pro množství turistů v letním období a pro milovníky lyžařských portů v zimě. Přímo v centru Rýmařova se mohou turisté informovat v informačním centru. Zde mají turisté možnost zakoupit různé turistické průvodce, mapy, knížky o městě a spoustu lákavých suvenýrů.

Informace ke kapitole Cestovní ruch (CR) a rekreace čerpám z (Calábek, 2007, s. 38-41).

### **Cyklotrasy**

V mikroregionu Rýmařovsko je vyznačeno deset cykloturistických tras v celkové délce 153 km, navazujících na cyklotrasy Bruntálska, Vrbenska a Moravskoberounska.

- Malá Morávka – Skrochovice (47 km)
- Malá Morávka – Rýmařov (20 km)
- Jiříkov na Moravě – Kružberk-rozc. (49 km)
- Stránské – Dalov (14 km)
- Břidličná – Kružberk-hráz (32 km)
- Rýmařov – Sovinec Rýmařov (79 km)
- Malá Morávka – Skřítek – Malá Morávka (40 km)
- Rýmařov – Sovinec – Valšovský Žleb – Rešovské vodopády – Horní Město – Rýmařov (35 km)
- Rýmařov Velká Štáhle – Břidličná – Nová Pláň – Lomnice – Rýžoviště – Rýmařov (40 km)

### **Lyžařská turistika**

Největším centrem v Jeseníkách je Malá Morávka a Karlov pod Pradědem. Je zde 21 lyžařských vleků, také sjezdovky pro začátečníky i pokročilé a dostatek sánkařských možností.

#### SKI CENTRUM Malá Morávka – Karlov pod Pradědem

Sjezdovky:

- Přerovák (250 m)
- Myšák (800 m)



- Kazmarka (800 m)
- Roháč (750 m)
- Minerva (400 m)
- Kopřivná (370 m)
- Čerták (350 m)

Středisko je východiskem pro lyžařské túry směr Alfredova chata – Praděd a Alfredova chata – Skřítek. Dalším východiskem pro lyžařskou turistiku je Dětrichov nad Bystřicí. Nejvhodnější trasy jsou Dětrichov – Slunečná – Moravský Beroun, Dětrichov – Huzová – Mutkov – Mladějovice, Dětrichov – Pod Pomezím – Dalov – Šternberk nebo Dětrichov – Huzová – Sovinec – Dlouhá Loučka.

#### Lyžařské běžecké tratě Rýmařov

- Osvětlený okruh v městském parku na Sokolovské ulici v Rýmařově (1 km)
- Okruh v lyžařském běžeckém areálu – Strálecké údolí, PP Sovinecko (5 km)
- Spojnice mezi okruhem 1 a 2 (2 km)
- Rýmařov – Stará Ves (5 km)
- Nové Pole – Kamenná Hora a zpět (6 km)
- Stará ves – Skřítek (9 km)

#### Běžecké tratě v lokalitě Malá Morávka – Karlov pod Pradědem

- Restaurace Kovárna (Malá Morávka) – kolem fotbalového hřiště nad sjezdovkami v Karlově – rozcestí nad Karlovem – Jelení – Vyhlídka Nová Ves – navazuje na běžecký areál Policie Olomouc Nová ves (8 km)
- Hotel Praděd (Karlov) – rozcestí nad Karlovem – Mravencovka – Vyhlídka Nová ves (4 km)

#### **Zajímavosti v okolí**

Rešovské vodopády – vodopády se nachází se v nadmořské výšce 395–559 m a svou rozlohou zaujímají 71,61 ha. Peřejnatý úsek potoka Huntavy vytváří těsnou skalnatou rokli a překonává přibližně 50 m vysoký stupeň čtenými peřejemi a několika vodopády (Národní přírodní památka Rešovské vodopády, 1999).

Křížový vrch – z místní části obce Tvrdkov zvané Ruda vede na tento vrch ojedinělá křížová cesta. Na vyvýšenině nad obcí stojí kostel zasvěcený Panně Marii Sněžné. Kostel pochází z první poloviny 18. století.

Harachovský Zámek v Janovicích u Rýmařova je rozsáhlé šlechtické sídlo, původně renesanční tvrz z let 1520–1530, přestavěné na konci 16. století na zámek. Raně barokní přestavba vedena istrijským stavitelem Alessandrem Cannevaem proběhla v roce 1662–1663. Dostavěna byla už v pozdně barokním stylu Gottfriedem Weisserem v letech 1763–1765 a poté upravená v 19. až 20. století. Zámek není volně přístupný pro veřejnost a součástí komplexu je také zámecký park (Top výlety, 2007).

### Ubytování a stravování

Ubytování a stravování v Rýmařově nabízí 9 ubytovacích a zároveň stravovacích zařízení. V následující tabulce (Tab. 11) můžeme porovnat nabízenou kapacitu jednotlivých ubytovacích zařízení. Kapacita ubytovacích zařízení je dostačující.

Název ubytovacího zařízení	Kapacita lůžek
Hotel Pivovar Excelent	45
Hotel Praděd	40
Hotel Slunce	34
Penzion a bar Mary	24
Penzion P	5
Penzion Sally	16
Penzion za radnicí	4
Domov mládeže	50
Penzion Anna	4

Tab. 11 Přehled ubytovacího zařízení v Rýmařově (autor, 2012)

## 4.14 Rozpočet města

Přehled o finanční situaci města jsem rozpracovala za poslední 4 roky, tedy od roku 2009 až po rok 2012. V následujících tabulkách můžeme zcela jednoduše vyčíst, jaké byly příjmy a výdaje města za každý rok. V závěru kapitoly se nachází struktura majetku města za rok 2011 a také rozpočtový výhled na období 2011–2014.

**Příjmy a výdaje za rok 2009**

Informace k příjmům a výdajům za rok 2009 čerpám ze závěrečného účtu města za rok 2009 z webových stránek města (Ondra, 2010). Následující tabulka (Tab. 12) zobrazuje příjmy a výdaje za rok 2009.

Příjmy za rok 2009 v Kč			
	Schválený rozpočet	Poslední upravený rozpočet	Závěrečný účet
1. Daňové	102 140 000	84 059 240	84 090 011,85
2. Nedaňové	40 223 770	38 662 610	38 867 831,51
3. Kapitálové	6 378 310	10 398 310	10 599 184,00
4. Dotace	91 482 050	101 499 330	96 402 254,42
<b>Celkem</b>	<b>240 224 130</b>	<b>234 619 490</b>	<b>229 959 281, 78</b>

Výdaje za rok 2009 v Kč			
	Schválený rozpočet	Poslední upravený rozpočet	Závěrečný účet
5. Běžné	186 765 560	174 360 280	169 927 279,30
6. Kapitálové	48 792 000	76 897 640	76 556 936,00
<b>Celkem</b>	<b>235 557 560</b>	<b>251 257 920</b>	<b>246 484 215, 30</b>

<b>Saldo +/-</b>	<b>0,00</b>	<b>0,00</b>	<b>1 513 496,04</b>
------------------	-------------	-------------	---------------------

Tab. 12 Příjmy a výdaje za rok 2009 (Ondra, 2010)

**Komentář k jednotlivým položkám rozpočtu:**Rozpočtové příjmy

Příjmy rozpočtu byly splněny na 95,7 % původního schváleného rozpočtu. Daňové příjmy byly nenaplněny o -18,0 mil. Kč, nedaňové příjmy vlastní byly nenaplněny o -1,4 mil. Kč, kapitálové příjmy byly překročeny o +4,2 mil. Kč a převody a dotace byly překročeny o +4,9 mil. Kč. To je v úhrnu -10,3 mil. Kč.

- Daňové příjmy

Celkové příjmy z daní od finančního úřadu byly splněny pouze na 80,2 % původního rozpočtu. Nenaplnění ostatních daňových příjmů je ovlivněno zejména nízkým výběrem správních poplatků a odvodů.

- Nedaňové příjmy

Nepříznivé plnění zapříčinil především nízký výběr nájemného z bytů a nebytových prostorů.

- Kapitálové příjmy

Kapitálové příjmy byly proti schválenému rozpočtu splněny na 166,2 %. Důvodem byly o 4,97 mil. Kč vyšší příjmy z prodeje pozemků i domů.

- Dotace

Počet rozvojových dotací, které již byly definitivně přiznány, se v průběhu roku navýšil z počátečních 11 o dalších 10 převážně investičních akcí. Všechny dotace byly dle plánu čerpány do 100 %.

#### Operace financování

Splátky úvěrů byly plněny v souladu se sjednanými splátkovými kalendáři. Dvěma novými položkami rozšiřující operace financování byly v roce 2009 nově uzavřený úvěr z Komerční banky, a. s. týkající se spolufinancování investičních akcí roku 2009 a půjčka od Tepla Rýmařov.s. r. o. určená ke krátkodobému překlenutí finančních prostředků.

#### Výdaje rozpočtu

Výdaje byly překročeny v roce 2009 proti původnímu schválenému rozpočtu o +10,2 mil. Kč. Po očištění o rozpočtovanou rezervu činí rozdíl -8,3 mil. Kč. Nejvýznamnější navýšení rozpočtu v průběhu roku zaznamenaly výdaje v oblasti vzdělávání, kultury a tělovýchovy.

#### Plnění ukazatele dluhové služby z výsledků roku 2009

Ukazatel dluhové služby pro město Rýmařov je 6,44 %. Docílení ukazatele dluhové služby pod 30 % je nutnou podmínkou pro poskytnutí účelových rozvojových dotací. Město Rýmařov tento předpoklad pro přiznání dotací splňuje.

**Příjmy a výdaje za rok 2010**

Informace k příjmům a výdajům za rok 2010 čerpám ze závěrečného účtu města za rok 2010 z webových stránek města (Ondra, 2011). Následující tabulka (Tab. 13) zobrazuje příjmy a výdaje za rok 2010.

Příjmy za rok 2010 v Kč			
	Schválený rozpočet	Poslední upravený rozpočet	Závěrečný účet
1. Daňové	89 320 000	89 155 150	89 491 152,26
2. Nedaňové	41 887 640	42 118 530	42 022 952,57
3. Kapitálové	8 303 000	10 698 000	11 115 896,00
4. Dotace	100 935 300	107 786 960	106 477 168,31
<b>Celkem</b>	<b>240 445 940</b>	<b>249 758 640</b>	<b>249 107 169,14</b>

Výdaje za rok 2010 v Kč			
	Schválený rozpočet	Poslední upravený rozpočet	Závěrečný účet
5. Běžné	174 159 260	175 092 960	173 028 484,00
6. Kapitálové	40 870 000	98 385 130	98 260 256,21
<b>Celkem</b>	<b>215 029 260</b>	<b>273 478 090</b>	<b>271 288 740,21</b>

<b>Saldo +/-</b>	<b>0,00</b>	<b>0,00</b>	<b>1 536 422,91</b>
------------------	-------------	-------------	---------------------

Tab. 13 Příjmy a výdaje za rok 2010 (Ondra, 2011)

**Komentář k jednotlivým položkám rozpočtu:**Rozpočtové příjmy

Příjmy za rok 2010 byly splněny na 103,6 % původního schváleného rozpočtu. Daňové příjmy byly překročeny o +0,2 mil. Kč, nedaňové příjmy vlastní byly překročeny o 0,1 mil. Kč, kapitálové příjmy byly překročeny o 2,8 mil. Kč a převody a dotace byly překročeny o +5,5 mil. Kč. To je v úhrnu +8,6 mil. Kč.

- Daňové příjmy

Celkové příjmy z daní od finančního úřadu byly splněny na 100,5 % původního rozpočtu. Nenaplnění ostatních daňových příjmů je ovlivněno zejména nízkým výběrem správních a místních poplatků včetně odvodů.

- Nedaňové příjmy

Nenaplnění původního rozpočtu zapříčinila především položka nájemného z bytů a nebytových prostorů. Nenaplněná částka byla doplněna z nájemného z lesního majetku.

- Kapitálové příjmy

Kapitálové příjmy byly proti schválenému rozpočtu splněny na 133,9 %. Důvodem byly o 2,8 mil. Kč vyšší příjmy z prodeje pozemků a domů.

- Dotace

Počet rozvojových dotací, které již byly definitivně přiznány, se v průběhu roku navýšil z původních 12 o dalších 7, převážně investiční povahy. Všechny dotace byly dle plánu čerpány do 100%.

#### Operace financování

Splátky úvěrů byly plněny v souladu se sjednanými splátkovými kalendáři. Novými položkami rozšiřující operace financování byly v roce 2010 nově uzavřené úvěry. Na straně splátek úvěrů bylo provedeno předčasné splacení úvěru ze Státního fondu rozvoje bydlení.

#### Výdaje rozpočtu

Výdaje v roce 2010 byly překročeny proti původnímu schválenému rozpočtu o + 55,6 mil. Kč. Po očištění o rozpočtovanou rezervu činí rozdíl: 53,7 mil. Kč. Nejvýznamnější navýšení rozpočtu v průběhu roku zaznamenaly výdaje v oblasti vzdělávání, kultury a tělovýchovy.

#### Plnění ukazatele dluhové služby z výsledků roku 2010

Ukazatel dluhové služby města Rýmařov je 19,21 %. Ukazatel je nižší oproti stanovené max. hranici, tedy 30 %. Město Rýmařov opět splňuje předpoklad pro přiznání dotací.

**Příjmy a výdaje za rok 2011**

Informace k příjmům a výdajům za rok 2011 čerpám ze závěrečného účtu města za rok 2011 z webových stránek města (Ondra, 2012). Následující tabulka (Tab. 14) zobrazuje příjmy a výdaje za rok 2011.

Příjmy za rok 2011 v Kč			
	Schválený rozpočet	Poslední upravený rozpočet	Závěrečný účet
1. Daňové	91 231 840	87 436 710	87 644 592,28
2. Nedaňové	44 891 900	43 734 270	43 480 736,05
3. Kapitálové	2 378 310	3 107 310	3 304 405,00
4. Dotace	67 855 690	86 096 610	86 091 183,65
<b>Celkem</b>	<b>206 357 740</b>	<b>220 374 900</b>	<b>220 520 916,98</b>

Výdaje za rok 2011 v Kč			
	Schválený rozpočet	Poslední upravený rozpočet	Závěrečný účet
5. Běžné	162 932 750	177 514 240	166 676 498,50
6. Kapitálové	67 247 000	67 026 720	65 806 893,05
<b>Celkem</b>	<b>230 179 750</b>	<b>244 540 960</b>	<b>232 483 392,55</b>

<b>Saldo +/-</b>	<b>0,00</b>	<b>0,00</b>	<b>12 383 069,96</b>
------------------	-------------	-------------	----------------------

Tab. 14 Příjmy a výdaje za rok 2011 (Ondra, 2012)

**Komentář k jednotlivým položkám rozpočtu:**Rozpočtové příjmy

Příjmy za rok 2011 byly splněny na 106,9 % původního schváleného rozpočtu. Daňové příjmy byly nenaplněny o -3,6 mil. Kč, nedaňové příjmy vlastní byly nenaplněny o -1,4 mil. Kč, kapitálové příjmy byly překročeny o +0,9 mil. Kč a převody a dotace byly překročeny o +18,2 mil. Kč. To je v úhrnu +14,1 mil. Kč.

- Daňové příjmy

Celkové příjmy z daní od finančního úřadu byly splněny na 96,1 % původního rozpočtu a to také odpovídá i procentnímu plnění celkových daňových příjmů. Druhým nejvýznamnějším příjmem v rámci daňových příjmů jsou správní poplatky a odvody.

- Nedaňové příjmy

Nenaplnění původního rozpočtu zaznamenala především položka nájemného z bytů a nebytových prostor. Nižší výběr byl ale zčásti kompenzován vyššími příjmy z nájemného z lesního majetku.

- Kapitálové příjmy

Kapitálové příjmy byly proti schválenému rozpočtu splněny na 138,9 %. Důvodem byly o 925,7 tis. Kč vyšší příjmy z prodeje pozemků, domů a staveb.

- Dotace

Počet rozvojových dotací se v průběhu roku navýšil z počátečních 5 o dalších 5 vesměs investičních akcí. Všechny dotace byly dle upraveného plánu čerpány do 100 %.

#### Operace financování

Splátky úvěrů byly plněny v souladu se sjednanými splátkovými kalendáři. Žádné nové položky rozšiřující operace financování nebyly v roce 2011 přijaty.

#### Výdaje rozpočtu

Celkové výdaje byly v roce 2011 proti původnímu schválenému rozpočtu překročeny o +2,3 mil. Kč. Po očištění o rozpočtovanou rezervu činí rozdíl 2,7 mil. Kč. Nejvýznamnější navýšení rozpočtu v průběhu roku zaznamenaly výdaje v oblasti dopravy, v oblasti vzdělávání, komunálních služeb a ochrany životního prostředí.

#### Plnění ukazatele dluhové služby z výsledků roku 2010

Ukazatel dluhové služby města Rýmařov je 19,21 %. Ukazatel je nižší oproti stanovené max. hranici, tedy 30 %. Město Rýmařov opět splňuje předpoklad pro přiznání dotací.



**Příjmy a výdaje za rok 2012**

Informace k příjmům a výdajům za rok 2012 čerpám z rozpočtu města Rýmařov na rok 2012 z webových stránek města (Rozpočet města 2012, 2012). Následující tabulka (Tab. 15) zobrazuje příjmy a výdaje za rok 2012.

Příjmy za rok 2012 v Kč			
	Schválený rozpočet	Poslední upravený rozpočet	Závěrečný účet
1. Daňové	89 935 000	89 935 000	-----
2. Nedaňové	45 807 760	45 807 760	-----
3. Kapitálové	2 178 310	2 178 310	-----
4. Dotace	63 726 010	54 538 010	-----
<b>Celkem</b>	<b>201 647 080</b>	<b>192 459 080</b>	<b>-----</b>

Výdaje za rok 2012 v Kč			
	Schválený rozpočet	Poslední upravený rozpočet	Závěrečný účet
5. Běžné	143 390 060	139 338 060	-----
6. Kapitálové	64 759 360	59 623 360	-----
<b>Celkem</b>	<b>208 149 420</b>	<b>198 961 420</b>	<b>-----</b>

<b>Saldo +/-</b>	<b>0,00</b>	<b>0,00</b>	<b>-----</b>
------------------	-------------	-------------	--------------

Tab. 15 Příjmy a výdaje za rok 2012 (Rozpočet města 2012, 2012)

**Majetek města za rok 2011**

Majetek města je složen z aktiv a pasiv. Jednotlivé položky majetku můžeme vyčíslit z následující tabulky (Tab. 16) bilance majetku. U aktiv je zaznamenán pohyb, tedy jeho přírůstky a úbytky, včetně konečného stavu k 31. 12. 2011.

Bilance majetku města Rýmařov za rok 2011 v Kč			
Druh majetku	Přírůstky	Úbytky	Stav k 31. 12. 2011
Stálá aktiva	1 436 818 293	405 579 792	1 031 238 501
Dlouhodobý hmotný majetek	1 368 360 333	402 123 368	966 236 965
Dlouhodobý nehmotný majetek	8 897 959	3 456 424	5 441 535
Dlouhodobý finanční majetek	59 560 000	-----	59 560 000
Oběžná aktiva	4 6436 079	2 537 735	43 898 344
Zásoby	188 449	-----	188 449
Krátkodobé pohledávky	29 926 835	2 537 735	27 389 100
Krátkodobý finanční majetek	16 320 795	-----	16 320 795
<b>Aktiva celkem</b>	<b>1 483 254 373</b>	<b>408 117 527</b>	<b>1 075 136 845</b>
<b>Vlastní kapitál</b>	<b>-----</b>	<b>-----</b>	<b>1 006 906 009</b>
Jmění	-----	-----	894 108 794
Fondy	-----	-----	329 413
Výsledek hospodaření	-----	-----	112467800,8
<b>Cizí zdroje</b>	<b>-----</b>	<b>-----</b>	<b>68 230 836</b>
Dlouhodobé závazky	-----	-----	33 170 782
Krátkodobé závazky	-----	-----	35 060 054
<b>Pasiva celkem</b>	<b>-----</b>	<b>-----</b>	<b>1 075 136 845</b>

Tab. 16 Bilance majetku za rok 2011 (autor, 2012)

**Rozpočtový výhled 2011–2014**

V následujícím 4-letém výhledu, který je určen pro období 2011–2014, najdeme plánované příjmy a výdaje (Tab. 17). Příjmy jsou členěné na daňové, nedaňové, kapitálové a dotace. Výdaje rozpočtu jsou rozdělené na běžné a kapitálové.

Příjmy za rok 2011–2014 v Kč				
	2011	2012	2013	2014
1. Daňové	87 436 710	89 935 000	108 275 000	109 175 000
2. Nedaňové	43 734 270	45 807 760	46 115 040	46 720 940
3. Kapitálové	3 107 310	2 178 310	2 078 310	2 078 310
4. Dotace	85 522 510	63 726 010	24 452 560	14 925 560
<b>Celkem</b>	<b>219 800 800</b>	<b>201 647 080</b>	<b>180 920 910</b>	<b>172 899 810</b>

Výdaje za rok 2011–2014 v Kč				
	2011	2012	2013	2014
5. Běžné	178 505 860	143 390 060	164 146 050	159 854 220
6. Kapitálové	65 461 000	64 759 360	10 833 360	3 326 360
<b>Celkem</b>	<b>243 966 860</b>	<b>208 149 420</b>	<b>174 979 410</b>	<b>163 180 580</b>

<b>Saldo +/-</b>	<b>0,00</b>	<b>0,00</b>	<b>0,00</b>	<b>0,00</b>
------------------	-------------	-------------	-------------	-------------

Tab. 17 Rozpočtový výhled 2011–2014 (Rozpočet města 2012, 2012)

## 5 SWOT ANALÝZA

Analýza představuje uspořádání a následné třídění údajů do základních skupin. Cílem je získat odpovědi na základní otázky výzkumu (Malátek, 2001, s. 100).

Obyvatelstvo, bydlení a občanská vybavenost

Silné stránky	Slabé stránky
<ul style="list-style-type: none"> <li>○ Stabilní počet ekonomicky aktivních obyvatel</li> <li>○ Vhodné podmínky pro bydlení</li> <li>○ Zrekonstruovaný areál zahrady Hedva</li> <li>○ Muzeum, knihovna, divadlo, galerie</li> <li>○ Turistické informační centrum</li> <li>○ Síť supermarketů a specializovaných obchodů</li> <li>○ Dostatečná kapacita ubytovacích zařízení pro seniory</li> <li>○ Dostatečná kapacita základních a středních škol</li> <li>○ Sbor dobrovolných hasičů</li> <li>○ Pivovar</li> <li>○ Kroužky pro předškoláky</li> </ul>	<ul style="list-style-type: none"> <li>○ Dochází k trvalému úbytku obyvatel</li> <li>○ Vysoké procento vyučených obyvatel bez maturity</li> <li>○ Omezená zdravotní péče</li> <li>○ Špatný stav kulturního domu</li> <li>○ Zastaralý bytový fond</li> <li>○ Nedostatečná kapacita mateřských škol a špatný stav dětských průlezek na zahradě MŠ</li> </ul>
Příležitosti	Hrozby
<ul style="list-style-type: none"> <li>○ Rekonstrukce kulturního domu</li> <li>○ Zřízení ústavu sociální péče pro mentálně postižené občany a vybudování chráněného bydlení</li> <li>○ Výstavba rodinných domů</li> <li>○ Výstavba dětských hřišť</li> <li>○ Revitalizace sídlišť</li> <li>○ Zastřešení zimního stadionu</li> <li>○ Rozšíření nabídky sportovních aktivit</li> <li>○ Vybudování koupaliště</li> </ul>	<ul style="list-style-type: none"> <li>○ Omezená zdravotní péče</li> <li>○ Klesající porodnost</li> <li>○ Nízká vzdělanostní úroveň obyvatelstva</li> <li>○ Finanční náročnost na revitalizaci sídlišť</li> <li>○ Stárnutí obyvatelstva</li> <li>○ Odchod mladých vzdělaných obyvatel do větších měst</li> </ul>

## Hospodářství a trh práce

Silné stránky	Slabé stránky
<ul style="list-style-type: none"> <li>○ Vytvořena průmyslová zóna</li> <li>○ Hlavní zaměstnavatel dřevozpracující a stavební průmysl</li> <li>○ Vhodné podmínky pro chov dobytka</li> <li>○ Vyrovnaný rozpočet obce</li> </ul>	<ul style="list-style-type: none"> <li>○ Nedostatek volných pracovních míst</li> <li>○ Vysoký počet ekonomicky neaktivních obyvatel</li> <li>○ Nízké využití průmyslové zóny</li> </ul>
Příležitosti	Hrozby
<ul style="list-style-type: none"> <li>○ Podpora malého a středního podnikání</li> <li>○ Rozvoj chovu dobytka</li> <li>○ Zlepšení dopravní infrastruktury může přispět k rozvoji podnikatelského prostředí</li> <li>○ Podpora pro začínající podnikatele – odborné poradenství</li> </ul>	<ul style="list-style-type: none"> <li>○ Vysoká nezaměstnanost</li> <li>○ Hospodářsky slabý region</li> <li>○ Nízká kupní síla</li> <li>○ Dojížděka za prací</li> <li>○ Propouštění zaměstnanců z RD Rýmařov v případě snížení zakázek</li> </ul>

## Dopravní, technická infrastruktura a životní prostředí

Silné stránky	Slabé stránky
<ul style="list-style-type: none"> <li>○ Městské služby</li> <li>○ Dobrá dopravní obslužnost</li> <li>○ Propojení města silnicí I. třídy č. I/11</li> <li>○ Hustá síť cyklistických tras</li> <li>○ Odpadové hospodářství</li> <li>○ Dostatek parkovacích míst</li> <li>○ Pokrytí všemi mobilními operátory</li> <li>○ Plné pokrytí digitálním televizním signálem</li> </ul>	<ul style="list-style-type: none"> <li>○ Špatný stav místních komunikací</li> <li>○ Nedostatečná frekvence spojů směr Olomouc</li> <li>○ Na vodovodní řád nejsou napojeny všechny objekty v obci</li> <li>○ Vybavenost obcí ČOV je nízká</li> </ul>
Příležitosti	Hrozby
<ul style="list-style-type: none"> <li>○ Oprava místních komunikací</li> <li>○ Revitalizace plynofikace</li> <li>○ Využití alternativních zdrojů energie</li> <li>○ Zvýšení četnosti autobusové dopravy směr Olomouc</li> </ul>	<ul style="list-style-type: none"> <li>○ Finanční náročnost opravy komunikací</li> <li>○ Urbanizace volné krajiny</li> <li>○ Částečná kanalizace v některých obcích</li> </ul>

## Cestovní ruch a kultura

Silné stránky	Slabé stránky
<ul style="list-style-type: none"> <li>○ Čistota ovzduší</li> <li>○ CHKO Jeseníky</li> <li>○ Rešovské vodopády</li> <li>○ Vhodné podmínky pro cykloturistiku a turistiku</li> <li>○ Přírodní koupaliště</li> <li>○ Cyklobusy</li> <li>○ Informační centrum</li> <li>○ Kvalita ubytovacích a stravovacích zařízení</li> <li>○ Běžecké lyžování</li> <li>○ Tradiční kulturní akce - dřevařské, lesnické a myslivecké dny</li> <li>○ Spolupráce s partnerskými městy</li> <li>○ Přehledné webové stránky města</li> </ul>	<ul style="list-style-type: none"> <li>○ Nedostatečné podmínky pro sjezdové lyžování</li> <li>○ Nedostačující turistické zázemí</li> <li>○ Nízký počet turistů ze vzdálenějších částí ČR a ze zahraničí</li> <li>○ Nedostatečná propagace regionů</li> <li>○ Omezená dopravní infrastruktura</li> <li>○ Omezené kulturní možnosti a využití volného času</li> <li>○ Nezasvěšený zimní stadion</li> </ul>
Příležitosti	Hrozby
<ul style="list-style-type: none"> <li>○ Tvorby turistických balíčků - projížďky na koních v okolí, ...</li> <li>○ Propagace turistické oblasti</li> <li>○ Rozvoj podnikání v oblasti CR</li> <li>○ Propojení a prodloužení cyklotras</li> <li>○ Pivní slavnosti v místním pivovaru</li> <li>○ Agroturistika</li> <li>○ Rozvoj outdoorových aktivit</li> </ul>	<ul style="list-style-type: none"> <li>○ Podcenění významu CR v oblasti podnikání</li> <li>○ Závislost regionů na příjmech CR</li> <li>○ Konkurence blízkých turistických středisek s kvalitnější propagací</li> <li>○ Klimatické změny ohrožují investice do lyžování</li> <li>○ Sřety mezi zájmy ochrany přírody a rozvoje CR</li> <li>○ Nedostatek finančních prostředků na opravu kulturních památek</li> </ul>

## 6 STRATEGIE ROZVOJE OBCE RÝMAŘOV

### 6.1 Vize města Rýmařov

Město Rýmařov se snaží o ucelený rozvoj obce. Hlavní snahou je obyvatelům města, zdejší podnikatelům a turistům nabídnout atraktivní lokalitu pro rodinný život, podnikání i trávení volnočasových aktivit. Město se zaměřuje především na rozvíjení občanské vybavenosti, bydlení, modernizaci technické a dopravní infrastruktury a rozvoj CR.

### 6.2 Strategický cíl: Rozvoj bydlení a občanské vybavenosti

Jednotlivá zařízení tvořená občanskými stavbami a jejich provozem, slouží hmotným i duševním potřebám obyvatelstva a spoluurčují jeho životní standard. Strategický cíl Rozvoje bydlení a občanské vybavenosti povede ke zvýšení úrovně v oblasti školství, kulturně sportovního zařízení a k revitalizaci sídelní struktury včetně jeho přilehlého okolí (Občanská vybavenost, 2005).

#### Priorita č. 1: Rekonstrukce zahrady MŠ v ulici 1. Máje

Cílem této priority je kompletní rekonstrukce velké zahrady mateřské školy. Zahrada je vybavena kovovými průlezkami, které neodpovídají platným normám. Hlavním cílem je zajistit dětem lepší, kreativnější a bezpečnější využití sportovních aktivit.

#### Opatření:

- Odstranění zastaralých kovových průlezek
- Nákup zahradního vybavení dle platných norem
- Zahradní domek
- Úprava zahradní zeleně

#### Priorita č. 2: Zastřešení zimního stadionu

Cílem této priority je zastřešit zimní stadion, který je nyní venkovní. Stav a kvalita kluziště je ovlivněna aktuálním počasím. Zastřešení zimního stadionu zajistí větší návštěvnost a dojde ke zvýšení úrovně poskytovaných služeb.

#### Opatření:

- Zastřešení zimního stadionu
- Půjčovna bruslí, servis

- Klubovna pro hokejisty
- Šatny včetně hygienického zařízení
- Restaurace
- Parkoviště

### **Priorita č. 3: Regenerace a revitalizace sídlišť**

Zdejší sídliště jsou již zastaralá a v neodpovídajícím stavu. Revitalizace sídlišť zajistí zvýšení kvality života občanů obce a vybudování dětských hřišť lepší kulturní vyžití pro rodiče s malými dětmi.

#### **Opatření:**

- Revitalizace sídlišť
- Vybudování dětských hřišť
- Vysazení městské zeleně

## **6.3 Strategický cíl: Rozvoj dopravní a technické infrastruktury**

V rámci strategického cílu dojde k opravě místních komunikací, které se nacházejí ve špatném stavu, vybudování a oprav chodníků, zvýšení četnosti autobusové dopravy směr Olomouc a vybudování nové in-line stezky pro bruslaře včetně prodloužení a propojení cyklotras.

### **Priorita č. 1: Rekonstrukce místních komunikací a zvýšení četnosti dopravní obslužnosti**

Hlavním cílem této priority je oprava poškozených místních komunikací, které zajistí větší komfort a plynulost v dopravě. Dále je potřeba zvýšit četnost autobusové dopravy ve směru na Olomouc, zajistit bezpečnost provozu v blízkosti dětských hřišť a vybudovat chybějící chodníky v obci.

#### **Opatření:**

- Oprava místních komunikací
- Vybudování chodníků
- Montáž retardéru u dětských hřišť
- Zvýšení četnosti autobusové dopravy ve směru na Olomouc



**Priorita č. 2: Vybudování in-line stezky v Janovicích**

Prodloužením a propojením cyklistických tras v okolí se zvýší sportovní vyžití pro všechny milovníky cyklistiky a rovněž přiláká další sportovce do obce. Vybudováním in-line stezky dojde k rozšíření outdoorových aktivit.

**Opatření:**

- Vybudování in-line stezky v Janovickém parku
- Zabudování laviček a košů
- Informační tabule
- Parkoviště

**6.4 Strategický cíl: Rozvoj a podpora cestovního ruchu**

Rozvojem agroturistiky, rekonstrukcí ubytovacích a stravovacích zařízení v návaznosti na podporu propagace mikroregionu město přiláká větší počet zahraničních i tuzemských turistů. Posílení CR přispěje k oživení místní ekonomiky a podníti rozvoj dalších podnikatelských aktivit.

**Priorita č. 1: Rozvoj Agroturistiky**

Cílem této priority je rozvoj venkovské turistiky, která se těší stále vyšší oblíbenosti turistů především ze zahraničních a velkých měst. Rýmařov pro tento typ turistiky splňuje ideální podmínky – nabízí čisté ovzduší, rozvinutý zemědělský průmysl včetně přírodních krás v okolí.

**Opatření:**

- Hledání vhodného stavebního pozemku pro vybudování farmy a penzionu
- Odkup stavebního pozemku
- Výstavba farmy včetně penzionu
- Zařízení pokojů splňující standardy náročnější klientely
- Opatření chovných zvířat

**Priorita č. 2: Rekonstrukce ubytovacích a stravovacích zařízení**

Cílem této priority je zvýšení úrovně ubytovacích a stravovacích služeb, aby se zde ubytování hosti cítili příjemně a nabízená nabídka služeb zdejších ubytovacích kapacit odpovídala nárokům hostů.

**Opatření:**

- Rekonstrukce ubytovacích a stravovacích zařízení
- Rozšíření wellness nabídky ubytovacích zařízení
- Zvýšení kvality poskytovaných služeb personálů ubytovacích a stravovacích zařízení – přeškolení zaměstnanců, jednotné uniformy, znalost cizích jazyků

**Priorita č. 3: Marketingová podpora cestovního ruchu**

Cílem této priority je zviditelnění města a lepší konkurence schopnost blízkých turistických středisek s kvalitnější propagací. Větší propagace obce zajistí vyšší návštěvnost turistů z bližšího i vzdálenějšího okolí.

**Opatření:**

- Prezentace obce na veletrzích
- Rozšíření propagačních materiálů do hotelů, penziónů, informačních center okolních obcí
- Rozšíření tradičních akcí do vzdálenějšího okolí

## 7 KATALOG PROJEKTŮ

Projekt „Zahrada v pohybu“

**Strategický cíl:** Rozvoj bydlení a občanské vybavenosti

**Priorita č. 1:** Rekonstrukce zahrady MŠ v ulici 1. Máje

**Předkladatel projektu:** Ředitelka MŠ

**Cílová skupina:** děti MŠ, rodiče s dětmi a žáci ZŠ

**Cíl projektu:** Obnova zahradního vybavení, úprava zahrady včetně umístění zahradního domu pro úschovu hraček a zahradních potřeb. Cílem je umožnit příchozím návštěvníkům škálu zábav, podnítit dětskou fantazii a ukázat, jak mohou bezpečně trávit volný čas.

**Popis projektu:** Rekonstrukce zahrady MŠ o rozloze 2 300 m<sup>2</sup>, zabudování cvičebního náčiní z kulatin, koš na košíkovou, míčová střelnice, víceúčelové hřiště, chodící kladina, horolezecká stěna, velká kreslicí tabule, velká šestistěnná průlezka, houpací most, prolézačka „Z“, dětský buchar, sedací kůň, skluzavka, zahradní domek a úprava zeleně.

**Přínos projektu:** Projekt podpoří účelnější a příjemnější využití volného času, realizace her v bezpečnějším a zdravějším prostředí MŠ, podpora tvořivosti při programování volného času, rozvíjení dětské fantazie, fyzické zdatnosti a vzájemné setkání. Tento projekt zviditelní MŠ před veřejností a vybavení zahrady atrakcemi a nenáročnými sportovišti umožní rodičům s dětmi navštěvovat areál MŠ i mimo určené hodiny.

**Termín realizace:** 2013

**Předpokládané náklady:** 250 000 Kč

**Zdroje financování:** 20% (50 000 Kč) město Rýmařov, 80% (200 000 Kč) ROP NUTS II Moravskoslezsko, Prioritní osa 2 - Podpora prosperity regionu



Obr. 3 Zahrada MŠ (autor, 2012)

Projekt „Střecha hokejovému klubu“

**Strategický cíl:** Rozvoj bydlení a občanské vybavenosti

**Priorita č. 2:** Zastřešení zimního stadionu

**Předkladatel projektu:** město Rýmařov

**Cílová skupina:** mládež, rodiny s dětmi, hokejový klub, senioři a turisté

**Cíl projektu:** Zastřešení zimního stadionu, rozšíření nabídky poskytovaných služeb, zvelebení občanské vybavenosti města v oblasti sportovního vyžití a volnočasových aktivit.

**Popis projektu:** Zastřešení zimního stadionu včetně opláštění, provedení tepelné izolace, osvětlení, vnitřní vybavení haly, šatny, tribuny pro diváky, restaurace a vybudování parkoviště.

**Přínos projektu:** Zlepšení sportovního zázemí pro místní hokejový klub, mládež a širokou veřejnost přiláká do Rýmařova vyšší návštěvnost, podpoří prezentaci města v okolí a nabídne rozšíření sportovního vyžití v nepřízní počasí.

**Termín realizace:** 2013–2014

**Předpokládané náklady:** 25 000 000 Kč

**Zdroje financování:** 15% (3 750 000 Kč) město Rýmařov,

85% (21 250 000 Kč) ROP NUTS II Moravskoslezsko,

Prioritní osa 4 - Rozvoj venkova



*Obr. 4 Zimní stadion (autor, 2012)*

Projekt „Ráj bruslařů“

**Strategický cíl:** Rozvoj dopravní a technické infrastruktury

**Priorita č. 2:** Vybudování in-line stezky v Janovicích

**Předkladatel projektu:** město Rýmařov

**Cílová skupina:** in-line stezka je určena široké veřejnosti

**Cíl projektu:** Vybudování in-line stezky v Janovickém parku.

**Popis projektu:** Vybudování in-line okruhu o délce 1,2 km v Janovickém parku, zasazení laviček, košů a orientační tabule okolí Rýmařova.

**Přínos projektu:** Rozšíření nabídky outdoorových sportů poskytne obyvatelům Rýmařova a jeho okolí kreativnější a zábavnější využití volnočasových aktivit v příjemném prostředí Janovického parku.

**Termín realizace:** 2013

**Předpokládané náklady:** 3 000 000 Kč

**Zdroje financování:** 15% (450 000 Kč) město Rýmařov,

85% (2 550 000 Kč) ROP NUTS II Moravskoslezsko,

Prioritní osa 3 - Rozvoj měst



*Obr. 5 Janovický park (autor, 2012)*

## ZÁVĚR

Ve své bakalářské práci „Program rozvoje města Rýmařov“, jsem se zabývala socioekonomickou charakteristikou města Rýmařov, sestavením SWOT analýzy a vytvoření katalogu projektů. Město Rýmařov se v oblasti rozvoje výrazně angažuje. Za poslední dobu došlo např. v oblasti sportovních aktivit k rekonstrukci bývalého areálu zahrady Hedvy. V oblasti infrastruktury došlo k obnově plynového řádu v ulicích Nová, Luční, Polní a Slunečná. V oblasti kultury se nyní pracuje na rekonstrukci SVČ, které představuje jádro společenského života místních obyvatel.

Největší nedostatky vidím v kvalitě místních komunikací a nabídce sportovního vyžití ve městě nejen pro dospělé, ale i pro děti předškolního věku. Proto v práci navrhuji „Rekonstrukci zahrady MŠ v ulici 1. Máje“, která by umožnila dětem předškolního věku různorodé sportovní vyžití a zajistila správný vývoj v oblasti hrubé motoriky dětí. Zahrada by v průběhu dne byla využívána dětmi MŠ a odpoledne by byl areál zpřístupněn rodičům s dětmi a dětem ze ZŠ. Dalším navrhovaným projektem je „Zastřešení zimního stadionu“. Zimní stadion není plně využíván v období nepříznivého počasí, které ovlivňuje kvalitu ledu. Místní hokejový klub potřebuje stabilní zázemí pro kvalitní trénink. Třetím navrhovaným projektem je „Vybudování in-line stezky v Janovicích“. Tímto projektem by došlo k lepší využitelnosti volné plochy a zpříjemnění prostředí Janovického parku.

Pro každý projekt jsem definovala cílovou skupinu uživatelů, přínos projektu pro obec a její obyvatelé, předpokládané náklady, termín realizace a také možné zdroje financování. Cílem realizace projektů je zhodnocení současného majetku města, rozšíření nabídky sportovních aktivit, zvýšení atraktivity města a reprezentace města ve svém okolí. Rozšíření nabídky občanské vybavenosti může mít příznivý vliv na místní cestovní ruch a podnítit aktivitu místních podnikatelů. Realizace projektů z hlediska časové náročnosti je pro město otázkou období jednoho roku od zahájení termínu realizace projektu po jeho finální dokončení. Projekty budou hrazeny převážně finančními prostředky získanými ze strukturálních fondů EU pro období 2007–2013 v poměru 85% z ROP NUTS II Moravskoslezsko a 15% finanční spoluúčasti města.

Zpracování bakalářské práce mě obohatilo o nové zkušenosti získané prostřednictvím metody terénního výzkumu (rozhovoru) a způsob implementace teoretických poznatků do praktické tvorby projektů. Stanovené cíle v bakalářské práci byly naplněny a mohou tak sloužit jako podklad pro zkvalitnění života obyvatel města Rýmařov.

## SEZNAM POUŽITÉ LITERATURY

### Tištěné dokumenty

CALÁBEK, Aleš. *Sdružení obcí Rýmařovska "Rýmařovsko - kouzlo přírody a historie"*. Rýmařov, 2007.

EKO GYMNÁZIUM PODĚBRADY. *Řízení obcí I*. Praha: Professional Publishing, 2008. 263 s. ISBN 978-80-86946-76-4.

FORET, Miloslav a Věra FORETOVÁ. *Jak rozvíjet místní cestovní ruch*. Praha: Grada Publishing spol. s r. o., 2001. 180 s. ISBN 80-247-0207-X.

LABOUNKOVÁ, Vladimíra et al. *Metodická příručka pro zpracování strategických rozvojových dokumentů mikroregionů*. Brno: Ústav územního rozvoje, 2009. 47 s. ISBN 978-80-87318-02-7.

LEŠINGROVÁ, Romana. *Baťova soustava řízení*. 3. vyd. Uherské Hradiště: Roma Nakladatelství, 2008. 256 s. ISBN 978-80-903808-9-9.

MALÁTEK, Vojtěch. *Metodologie marketingového výzkumu*. Karviná: Slezská univerzita v Opavě Obchodně podnikatelská fakulta v Karviné, 2001. 110 s. ISBN 80-7248-119-3.

MATES, Pavel a René WOKOUN. *Malá encyklopedie regionalistiky a veřejné správy*. Praha: Prospektrum spol. s r. o., 2001. 200 s. ISBN 80-7175-100-6.

VYSTRČILOVÁ, Hana. *Rýmařov*. Rýmařov: Město Rýmařov, 1999, 90 s.

WOKOUN, René et al. *Úvod do regionálních věd a veřejné správy*. 5 rozšířené vyd. Plzeň: Aleš Čeněk s. r. o., 2008. 455 s. ISBN 978-80-7380-086-4.

### Internetové zdroje

Amatérský divadelní spolek Mahen. *Rýmařov: město v podhůří Jeseníků* [online]. 2006. vyd. © 2012 [cit. 2012-08-05]. Dostupné z: <http://czech.rymarov.cz/kultura/amatersky-divadelni-spolek-mahen>

ATRO Rýmařov s.r.o. *Kompass: Connects business to business* [online]. © 2012 [cit. 2012-08-05]. Dostupné z: <http://cz.kompass.com/live/cs/CZ006412/atro-rymarov-s-r-o.html>

Časové řady. *Integrovaný portál Ministerstva práce a sociálních věcí: Zaměstnanost*[online]. 21. 2. 2012. 2012 [cit. 2012-08-05]. Dostupné z: [http://portal.mpsv.cz/sz/stat/nz/casove\\_rady](http://portal.mpsv.cz/sz/stat/nz/casove_rady)

Český statistický úřad [online]. 2012 [cit. 2012-08-05]. Dostupné z: <http://www.czso.cz/>

Český statistický úřad. *Počet obyvatel a domů podle výsledků sčítání od roku 1869: Rýmařov* [online]. © 2012 [cit. 2012-08-05]. Dostupné z: <http://www.czso.cz/sldb/sldb10.nsf/obydomy?openform&:597783>

Český statistický úřad. *Veřejná databáze* [online]. 2012 [cit. 2012-08-05]. Dostupné z: <http://vdb.czso.cz/>

Fondy Evropské unie. *Regionální operační programy* [online]. 2007 [cit. 2012-08-03]. Dostupné z: <http://www.strukturalni-fondy.cz/getdoc/810a501c-e85f-4e99-92f3-d1824296f1d4/Regionalni-operacni-programy>

Fondy Evropské unie. *ROP NUTS II Moravskoslezsko* [online]. 2007 [cit. 2012-08-03]. Dostupné z: <http://www.strukturalni-fondy.cz/Programy-2007-2013/Regionalni-operacni-programy/ROP-NUTS-II-Moravskoslezsko>

Gatro s.r.o. *Kompass: Connects business to business* [online]. © 2012 [cit. 2012-08-05]. Dostupné z: <http://cz.kompass.com/live/cs/CZ006412/atro-rymarov-s-r-o.html>

Chráněná krajinná oblast Jeseníky. *Rýmařovsko: sdružení obcí* [online]. 1999 [cit. 2012-08-05]. Dostupné z: <http://www.rymarovsko.cz/chranena-krajinna-uzemi/chko-jeseniky.html>

Infrastruktura. *Wikipedie: otevřená encyklopedie* [online]. 17. 5. 2012. 2012 [cit. 2012-08-05]. Dostupné z: <http://cs.wikipedia.org/wiki/Infrastruktura>

Jelení studánka. *Vítejte v Jeseníkách: Jeseníky info* [online]. © 2002-2012 [cit. 2012-08-05]. Dostupné z: <http://www.jeseniky.net/index.php?obl=1&kat=11&sluz=81&pol=2815>

Mapy.cz. *Mapy.cz* [online]. © 2011 [cit. 2012-08-05]. Dostupné z: <http://www.mapy.cz/#x=17.460227&y=49.944199&z=9>

Městské služby Rýmařov, s.r.o. - samostatná organizace. *Rýmařov: město v podhůří Jeseníků* [online]. 2006. vyd. © 2012 [cit. 2012-08-05]. Dostupné z: <http://czech.rymarov.cz/organizace-mesta/mestske-sluzby-rymarov-s-r-o-samostatna-organizace>



Národní přírodní památka Rešovské vodopády. *Rýmařovsko: sdružení obcí* [online]. 1999 [cit. 2012-08-05]. Dostupné z: <http://rymarovsko.cz/chranena-krajinna-uzemi/prirodni-pamatky/95-narodni-pirodni-pamatka-reovske-vodopady.html>

Občanská vybavenost. *Vševěd: encyklopedie v pohybu* [online]. © 2005 - 2011 [cit. 2012-08-06]. Dostupné z: <http://encyklopedie.vseved.cz/ob%C4%8Dansk%C3%A1+vybavenost>

ONDRA, Martin. *Závěrečný účet města Rýmařova za rok 2009* [online]. 12. 3. 2010. 2010, 24 s. Dostupné z: [http://www.rymarov.cz/files/rozpocet/ZU\\_2.pdf](http://www.rymarov.cz/files/rozpocet/ZU_2.pdf)

ONDRA, Martin. *Závěrečný účet města Rýmařova za rok 2010* [online]. 1. 4.2011. 2011, 35 s. Dostupné z: [http://www.rymarov.cz/files/rozpocet/zu\\_2010.pdf](http://www.rymarov.cz/files/rozpocet/zu_2010.pdf)

ONDRA, Martin. *Závěrečný účet města Rýmařova za rok 2011* [online]. 6. 4.2012. 2012, 38 s. Dostupné z: [http://www.rymarov.cz/files/rozpocet/zu\\_2011.pdf](http://www.rymarov.cz/files/rozpocet/zu_2011.pdf)

*Podhorská nemocnice: člen skupiny AGEL* [online]. © 2011 [cit. 2012-08-05]. Dostupné z: <http://www.podhorska.cz/o-nemocnici.html>

Průmyslová zóna Rýmařov. *Rýmařov: město v podhůří Jeseníků* [online]. 4. 1. 2011. © 2012 [cit. 2012-08-05]. Dostupné z: <http://www.rymarov.cz/prumyslova-zona-rymarov>

Přírodní park Sovinecko. *Rýmařovsko: sdružení obcí* [online]. 1999 [cit. 2012-08-05]. Dostupné z: <http://www.rymarovsko.cz/chranena-krajinna-uzemi/prirodni-parky/93-pirodni-park-sovinecko.html>

Přírodní poměry. *Rýmařov: město v podhůří Jeseníků* [online]. © 2012 [cit. 2012-08-05]. Dostupné z: <http://www.rymarov.cz/o-meste-historie/prirodni-pomery>

Přírodní rezervace Pstruží potok. *Rýmařovsko: sdružení obcí* [online]. 1999 [cit. 2012-08-05]. Dostupné z: <http://www.rymarovsko.cz/chranena-krajinna-uzemi/prirodni-rezervace/87-pirodni-rezervace-pstrui-potok.html>

Rozpočet města 2012. *Rýmařov: město v podhůří Jeseníků* [online]. © 2012 [cit. 2012-08-06]. Dostupné z: [http://www.rymarov.cz/files/rozpocet/rozpocet\\_2012.pdf](http://www.rymarov.cz/files/rozpocet/rozpocet_2012.pdf)

Svaz tělesně postižených. *Rýmařov: město v podhůří Jeseníků* [online]. © 2012 [cit. 2012-08-05]. Dostupné z: <http://rymarov.cz/spolky/svaz-telesne-postizenych>

TOP výlety. Z Malé Morávky do Rýmařova. *Má vlast* [online]. © 2007 [cit. 2012-08-05]. Dostupné z: <http://www.mavlast.cz/top-vylety.z-male-moravky-do-rymarova>

*TUBUS Rýmařov, s.r.o.: Přední výrobce prostředků pro ochranu lesních sazenic a vinné révy v ČR.* [online]. 2000 [cit. 2012-08-05]. Dostupné z: <http://www.tubusrymarov.com/>

Územní plán Rýmařov. *Rýmařov: město v podhůří Jeseníků* [online]. © 2012 [cit. 2012-08-06]. Dostupné z: <http://www.rymarov.cz/uzemni-planovani/uzemni-plan-mesta-rymarov>

*VaK Bruntál a.s.* [online]. 17. 5. 2012. 2012 [cit. 2012-08-05]. Dostupné z: <http://www.vakbruntal.cz/>

**SEZNAM POUŽITÝCH SYMBOLŮ A ZKRATEK**

CR	Cestovní ruch
ČOV	Čistička odpadních vod
ČR	Česká republika
EU	Evropská unie
CHKO	Chráněná krajinná oblast
MP	Městská policie
MŠ	Mateřská škola
NPP	Národní přírodní park
NUTS	La nomenclature des unités territoriales statistiques
OP	Operační program
PP	Přírodní park
PR	Přírodní rezervace
RD	Rodinné domky
ROP	Regionální operační program
SDH	Sbor dobrovolných hasičů
STP	Svaz tělesně postižených
SVČ	Středisko volného času
VaK	Vodovody a kanalizace
ZŠ	Základní škola
ZUŠ	Základní umělecká škola

**SEZNAM OBRÁZKŮ**

Obr. 1 Poloha obce Rýmařov.....	19
Obr. 2 Vyznačení průmyslové zóny .....	47
Obr. 3 Zahrada MŠ .....	67
Obr. 4 Zimní stadion.....	68
Obr. 5 Janovický park.....	69
Obr. 6 Detail zahrady MŠ.....	80
Obr. 7 Detail Janovického parku .....	81

**SEZNAM TABULEK**

Tab. 1 Dlouhodobý vývoj počtu obyvatel obce Rýmařov .....	27
Tab. 2 Dlouhodobý vývoj počtu obyvatel obce Rýmařov .....	27
Tab. 3 Obyvatelstvo podle věku .....	28
Tab. 4 Obyvatelstvo podle stupně vzdělání .....	29
Tab. 5 Obydlené byty podle právního důvodu užívání bytu.....	31
Tab. 6 Domy podle obydlenosti, druhu domu a vlastníka .....	31
Tab. 7 Školská zařízení v Rýmařově .....	37
Tab. 8 Zdravotnická zařízení v Rýmařově.....	39
Tab. 9 Obyvatelstvo podle ekonomické aktivity .....	44
Tab. 10 Vývoj míry nezaměstnanosti v %.....	45
Tab. 11 Přehled ubytovacího zařízení v Rýmařově .....	50
Tab. 12 Příjmy a výdaje za rok 2009 .....	51
Tab. 13 Příjmy a výdaje za rok 2010 .....	53
Tab. 14 Příjmy a výdaje za rok 2011 .....	55
Tab. 15 Příjmy a výdaje za rok 2012 .....	57
Tab. 16 Bilance majetku za rok 2011 .....	58
Tab. 17 Rozpočtový výhled 2011–2014 .....	59

## SEZNAM GRAFŮ

Graf 1 Dlouhodobý vývoj počtu obyvatel Rýmařova.....	27
Graf 2 Míra nezaměstnanosti v %.....	45

## SEZNAM PŘÍLOH

- P I      Fotografická dokumentace zahrady MŠ
- P II     fotografická dokumentace Janovického parku

## PŘÍLOHA P I: FOTOGRAFICKÁ DOKUMENTACE ZAHRADY MŠ



*Obr. 6 Detail zahrady MŠ (autor, 2012)*



**PŘÍLOHA P II: FOTOGRAFICKÁ DOKUMENTACE  
JANOPVICKÉHO PARKU**



*Obr. 7 Detail Janovického parku (autor, 2012)*