

Program rozvoje obce Jablůnka

Tereza Volfová

Bakalářská práce
2013



Univerzita Tomáše Bati ve Zlíně
Fakulta managementu a ekonomiky

Univerzita Tomáše Bati ve Zlíně
Fakulta managementu a ekonomiky
Ústav regionálního rozvoje, veřejné správy a práva
akademický rok: 2012/2013

ZADÁNÍ BAKALÁŘSKÉ PRÁCE

(PROJEKTU, UMĚLECKÉHO DÍLA, UMĚLECKÉHO VÝKONU)

Jméno a příjmení: **Tereza VOLFOVÁ**
Osobní číslo: **M09934**
Studijní program: **B6202 Hospodářská politika a správa**
Studijní obor: **Veřejná správa a regionální rozvoj**
Forma studia: **prezenční**

Téma práce: **Program rozvoje obce Jablůnka**

Zásady pro vypracování:

Úvod

I. Teoretická část

- Charakterizujte základní teoretické pojmy týkající se programu rozvoje obce.

II. Praktická část

- Zpracujte socioekonomickou analýzu obce Jablůnka.
- Na základě socioekonomické analýzy aplikujte metodu SWOT.
- Navrhněte vizi, cíle, opatření a katalog projektů rozvoje obce Jablůnka.

Závěr

Rozsah bakalářské práce: cca 40
Rozsah příloh:
Forma zpracování bakalářské práce: tištěná/elektronická

Seznam odborné literatury:

MATES, Pavel et al. Malá encyklopedie regionalistiky a veřejné správy. 1. vyd. Praha: Prospektrum, 2001, 196 s. ISBN 978-80-7175-100-6.

WOKOUN, René et al. Úvod do regionálních věd a veřejné správy. 2. vyd. Plzeň: Aleš Čeněk, 2008, 455 s. ISBN 978-80-7380-086-4.

WOKOUN, René et al. Regionální rozvoj a jeho management v České republice. 1. vyd. Praha: Oeconomica, 2007, 246 s. ISBN 978-80-245-1301-0.

Vedoucí bakalářské práce: **Mgr. Jiří Novosák, Ph.D.**
Ústav regionálního rozvoje, veřejné správy a práva
Datum zadání bakalářské práce: **3. února 2013**
Termín odevzdání bakalářské práce: **17. května 2013**

Ve Zlíně dne 3. února 2013

prof. Dr. Ing. Drahomíra Pavelková
děkanka



RNDr. Oldřich Hájek, Ph.D.
ředitel ústavu

PROHLÁŠENÍ AUTORA BAKALÁŘSKÉ/DIPLOMOVÉ PRÁCE

Beru na vědomí, že:

- odevzdáním bakalářské/diplomové práce souhlasím se zveřejněním své práce podle zákona č. 111/1998 Sb. o vysokých školách a o změně a doplnění dalších zákonů (zákon o vysokých školách), ve znění pozdějších právních předpisů, bez ohledu na výsledek obhajoby¹;
- bakalářská/diplomová práce bude uložena v elektronické podobě v univerzitním informačním systému,
- na mou bakalářskou/diplomovou práci se plně vztahuje zákon č. 121/2000 Sb. o právu autorském, o právech souvisejících s právem autorským a o změně některých zákonů (autorský zákon) ve znění pozdějších právních předpisů, zejm. § 35 odst. 3²;
- podle § 60³ odst. 1 autorského zákona má UTB ve Zlíně právo na uzavření licenční smlouvy o užití školního díla v rozsahu § 12 odst. 4 autorského zákona;

¹ zákon č. 111/1998 Sb. o vysokých školách a o změně a doplnění dalších zákonů (zákon o vysokých školách), ve znění pozdějších právních předpisů, § 47b Zveřejňování závěrečných prací:

(1) Vysoká škola nevydělčeně zveřejňuje disertační, diplomové, bakalářské a rigorózní práce, u kterých proběhla obhajoba, včetně posudků oponentů a výsledku obhajoby prostřednictvím databáze kvalifikačních prací, kterou spravuje. Způsob zveřejnění stanoví vnitřní předpis vysoké školy.

(2) Disertační, diplomové, bakalářské a rigorózní práce odevzdané uchazečem k obhajobě musí být též nejméně pět pracovních dnů před konáním obhajoby zveřejněny k nahlázení veřejnosti v místě určeném vnitřním předpisem vysoké školy nebo není-li tak určeno, v místě pracoviště vysoké školy, kde se má konat obhajoba práce. Každý si může ze zveřejněné práce pořizovat na své náklady výpisy, opisy nebo rozmnoženiny.

(3) Platí, že odevzdáním práce autor souhlasí se zveřejněním své práce podle tohoto zákona, bez ohledu na výsledek obhajoby.

² zákon č. 121/2000 Sb. o právu autorském, o právech souvisejících s právem autorským a o změně některých zákonů (autorský zákon) ve znění pozdějších právních předpisů, § 35 odst. 3:

(3) Do práva autorského také nezahrnuje škola nebo školské či vzdělávací zařízení, užije-li nikoli za účelem přímého nebo nepřímého hospodářského nebo obchodního prospěchu k výuce nebo k vlastní potřebě dílo vytvořené žákem nebo studentem ke splnění školních nebo studijních povinností vyplývajících z jeho právního vztahu ke škole nebo školskému či vzdělávacímu zařízení (školní dílo).

³ zákon č. 121/2000 Sb. o právu autorském, o právech souvisejících s právem autorským a o změně některých zákonů (autorský zákon) ve znění pozdějších právních předpisů, § 60 Školní dílo:

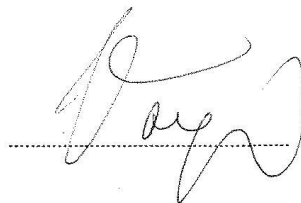
(1) Škola nebo školské či vzdělávací zařízení mají za obvyklých podmínek právo na uzavření licenční smlouvy o užití školního díla (§ 35 odst. 3). Odpírá-li autor takového díla udělit svolení bez vážného důvodu, mohou se tyto osoby domáhat nahrazení chybějícího projevu jeho vůle u soudu. Ustanovení § 35 odst. 3 zůstává nedotčeno.

- podle § 60⁴ odst. 2 a 3 mohou užít své dílo – bakalářskou/diplomovou práci - nebo poskytnout licenci k jejímu využití jen s předchozím písemným souhlasem Univerzity Tomáše Bati ve Zlíně, která je oprávněna v takovém případě ode mne požadovat přiměřený příspěvek na úhradu nákladů, které byly Univerzitou Tomáše Bati ve Zlíně na vytvoření díla vynaloženy (až do jejich skutečné výše);
- pokud bylo k vypracování bakalářské/diplomové práce využito softwaru poskytnutého Univerzitou Tomáše Bati ve Zlíně nebo jinými subjekty pouze ke studijním a výzkumným účelům (tj. k nekomerčnímu využití), nelze výsledky bakalářské/diplomové práce využít ke komerčním účelům.

Prohlašuji, že:

- jsem bakalářskou/diplomovou práci zpracoval/a samostatně a použité informační zdroje jsem citoval/a;
- odevzdaná verze bakalářské/diplomové práce a verze elektronická nahraná do IS/STAG jsou totožné.

Ve Zlíně 16.5.2013



⁴ zákon č. 121/2000 Sb. o právu autorském, o právech souvisejících s právem autorským a o změně některých zákonů (autorský zákon) ve znění pozdějších právních předpisů, § 60 Školní dílo:

- (2) Není-li sjednáno jinak, může autor školního díla své dílo užít či poskytnout jinému licenci, není-li to v rozporu s oprávněnými zájmy školy nebo školského či vzdělávacího zařízení.
- (3) Škola nebo školské či vzdělávací zařízení jsou oprávněny požadovat, aby jim autor školního díla z výdělků jím dosaženého v souvislosti s užitím díla či poskytnutím licence podle odstavce 2 přiměřeně přispěl na úhradu nákladů, které na vytvoření díla vynaložily, a to podle okolností až do jejich skutečné výše; přitom se přihlížet k výši výdělků dosaženého školou nebo školským či vzdělávacím zařízením z užití školního díla podle odstavce 1.

ABSTRAKT

Cílem mé bakalářské práce je zpracovat Program rozvoje obce Jablůnka. Práce je rozdělena na teoretickou a praktickou část. V teoretické práci jsou uvedeny jednotlivé charakteristiky základních pojmů, které se týkají se tvorby strategického dokumentů. Analytická část je rozsáhlejší a dotýká se různých oblastí obce, analyzuje současný stav. Na základě této analýzy je stanovena SWOT analýza, na kterou navazují strategické cíle a směry obce. V závěrečné části je navržen katalog projektů.

Klíčová slova: Program rozvoje obce, regionální politika, obec, socioekonomická analýza, SWOT analýza, strategické cíle, katalog projektů

ABSTRACT

The goal of this work is to prepare a program of municipal development of village Jablůnka. The work is divided into theoretical and practical. The theoretical work are given individual characteristics of the basic concepts related to the creation of strategic documents. The analytical part is more extensive and affects different areas of the village, analyzes the current situation. Based on this analysis, SWOT analysis is provided, connected to the strategic goals and directions of the village. In the final section is designed catalog of projects

Keywords: Development Programme of the municipality, The Village, the socioeconomic analysis, SWOT analysis, catalog of projects

Ráda bych tímto poděkovala vedoucímu mé bakalářské práce Mgr. Jiřímu Novosákovi, Ph.D. za jeho odborné rady a zaměstnancům Obecního úřadu Jablunka, především panu starostovi Čeňkovi Hajnému.

Prohlašuji, že odevzdaná verze bakalářské/diplomové práce a verze elektronická nahraná do IS/STAG jsou totožné.

OBSAH

ÚVOD	10
I TEORETICKÁ ČÁST	11
1 PROGRAM ROZVOJE OBCE	12
1.1 PRÁVNÍ ASPEKTY A ÚČELY PROGRAMU ROZVOJE OBCE	13
1.2 PROCES TVORBY PROGRAMU ROZVOJE OBCE.....	14
1.2.1 Typy metod zpracování strategických dokumentů	15
1.2.2 Fáze přípravy.....	16
1.2.3 Socioekonomická analýza obce	17
1.2.3.1 Obsah socioekonomické analýzy.....	18
1.2.3.2 Zdroje informací pro vypracování socioekonomické analýzy:.....	19
1.2.4 Swot analýza obce.....	19
1.2.4.1 Vnitřní analýza – slabé a silné stránky	20
1.2.4.2 Vnější analýza – příležitosti a ohrožení.....	20
1.2.5 Strategická (návrhová) část programu rozvoje	20
1.2.6 Realizace strategického plánu	22
1.2.6.1 Způsoby podpory projektů.....	22
1.2.7 Sledování a kontrola plnění – monitoring	23
1.3 ZÁSADY PRO FINANČNÍ ALOKACI ZDROJŮ.....	23
1.3.1 Druhy zdrojů pro finanční alokaci	24
1.4 AKTÉŘI PROGRAMU ROZVOJE OBCE.....	24
1.4.1 Orgány obce	25
II PRAKTICKÁ ČÁST	28
2 SOCIOEKONOMICKÁ CHARAKTERISTIKA OBCE JABLŮNKA	29
2.1 ZÁKLADNÍ CHARAKTERISTIKA A POLOHA OBCE.....	29
2.2 VNĚJŠÍ VZTAHY	30
2.3 PŘÍRODNÍ ZDROJE	31
2.4 ŽIVOTNÍ PROSTŘEDÍ	32
2.4.1 Kvalita ovzduší.....	32
2.4.2 Kvalita pitné vody	32
2.4.3 Hluk.....	33
2.5 OBYVATELSTVO	33
2.5.1 Vývoj počtu obyvatel	33
2.5.2 Věková struktura obyvatelstva	35
2.5.3 Vzdělanostní struktura	36
2.6 BYDLENÍ	37
2.6.1 Domovní a bytový fond	37
2.7 KULTURA A PAMÁTKY	38
2.7.1 Památky.....	38
2.7.2 Spolkové činnosti a společenské akce.....	39
2.8 OBČANSKÁ VYBAVENOST.....	40
2.8.1 Školství.....	40
2.8.2 Zdravotní péče.....	41
2.8.3 Kulturní zařízení.....	41

2.8.4	Sociální sféra	42
2.8.5	Správa obce	42
2.8.6	Maloobchodní síť a služby	42
2.8.7	Důležité složky obce	43
2.9	TECHNICKÁ INFRASTRUKTURA	43
2.9.1	Zásobování pitnou vodou	43
2.9.2	Kanalizace	43
2.9.3	Zásobování plynem	43
2.9.4	Zásobování elektrickou energií	44
2.9.5	Odpadové hospodářství	44
2.9.6	Veřejné osvětlení	45
2.10	DOPRAVA	45
2.10.1	Silniční doprava	45
2.10.2	Hromadná doprava	46
2.10.3	Železniční doprava	46
2.10.4	Cyklistická doprava	46
2.11	TRH PRÁCE	47
2.12	PRŮMYSL A ZEMĚDĚLSTVÍ	48
2.13	CESTOVNÍ RUCH A REKREACE	49
2.13.1	Sportovní zařízení	50
2.13.2	Ubytovací a stravovací zařízení	50
2.14	FINANCOVÁNÍ A EKONOMIKA OBCE	50
3	SWOT ANALÝZA	54
4	NAVRŽENÍ STRATEGICKÝCH CÍLŮ A KATALOG PROJEKTŮ OBCE JABLŮNKA	58
4.1	STRATEGICKÉ CÍLE	58
4.1.1	Strategický cíl č. 1 : Kvalita a rozvoj života v obci	58
4.1.2	Strategický cíl č. 2 : Rozvoj dopravní a infrastruktury	59
4.1.3	Strategický cíl č. 3 : Podpora životního prostředí	61
4.2	KATALOGY PROJEKTŮ	62
4.2.1	Projekt č. 1	62
4.2.2	Projekt č. 2	63
4.2.3	Projekt č. 3	64
	ZÁVĚR	66
	SEZNAM POUŽITÉ LITERATURY	67
	SEZNAM POUŽITÝCH SYMBOLŮ A ZKRATEK	70
	SEZNAM OBRÁZKŮ	72
	SEZNAM TABULEK	73

ÚVOD

Program rozvoje obce je v současné době významným nástrojem regionální politiky a je důležitým faktorem při čerpání dotací z fondů Evropské unie. Mezi její základní cíle patří rozvoj obce, který je zaměřený na její soudržnost a zvyšování konkurenceschopnosti. Skutečným cílem je pomocí strategického plánu změnit situaci v daném území k lepšímu. Na základě poznání situace v obci a názorů a potřeb občanů, podnikatelů, zájmových organizací a dalších subjektů v obci, program formuluje představy o budoucnosti obce spolu s činnostmi vedoucími k naplnění dohodnutých představ.

Dále je program rozvoje obce je koncipován jako komplexní sociálně ekonomický plán rozvoje obce, který zahrnuje směry a úkoly rozvoje finanční povahy, které jsou předpoklady k dostupným finančním zdrojům a i úkoly rozvoje nefinanční povahy, jako jsou organizační úkoly, politická podpora, politiky, nástroje a doporučení pro vyšší orgány k podpoře obce.

V České republice je však stále velké množství obcí, které tento program zpracovaný nemají. Pro občany a rozvoj obce je tento program velice přínosným, ale pro vedení obce a vedoucí zaměstnance často nesnadné nebo dokonce nerealizovatelné s ohledem na jejich politickou situaci. Mezi tyto obce patří i Jablůnka.

Cílem moji bakalářské práce je zpracovat návrh programu rozvoje obce Jablůnka, který vychází ze získaných poznatku dostupných veřejnosti a informacích získaných od vedení obce. Bakalářská práce bude rozdělena na teoretickou a praktickou část. V teoretické části rozeberu pojmy, týkající se procesu tvorby programu rozvoje obce a aktéry, které tento program zahrnuje. Praktická část bude věnována socioekonomické analýze jednotlivých oblastí, na kterou bude navazovat SWOT analýza. Na základě poznatků získaných ze socioekonomické analýzy je vytvořena návrhová část obce Jablůnka a v poslední části zpracován katalog projektů v souladu se strategickou částí programu obce.

I. TEORETICKÁ ČÁST

1 PROGRAM ROZVOJE OBCE

“Cílem programu rozvoje regionu je diagnostikovat území, identifikovat rozvojové předpoklady a problémy, vypracovat strategii regionálního a municipálního rozvoje regionu a poskytnout náměty na projekty k podpoře hospodářského a sociálního rozvoje regionu a jeho částí (mikroregionů a rozvojových center), včetně přiměřeného stanovení priorit prostorového rozvoje socioekonomických aktivit nadmístního, příp. Nadregionálního významu v určitých časových horizontech.“ (Wokoun et al., 2001, s. 153)

Výsledný materiál by měl umožňovat, aby pro akceleraci podnikání a usměrnění vývoje osídlení směrem příznivým byly vytvořeny vhodnou aktivizací předpoklady a možnosti regionálního a lokálního rozvoje. Materiál by měl současně umožnit, aby budoucí rozvoj podnikání a osídlení byl v podstatě ohleduplnější ke kvalitám životního prostředí a zároveň by měl respektovat principy trvale udržitelného rozvoje. (Wokoun et al., 2001, s. 150)

V České republice jsou soustavy programových a strategických dokumentů, které jsou vypracovány jak na státní úrovni, tak na úrovni krajů, měst a obcí. Dále existují programové dokumenty dokumenty pro využití zdrojů ze strukturálních fondů EU, které se zpracovávají buď tematicky nebo na úrovni regionu NUTS 2. Všechny tyto dokumenty jsou vzájemně provázány a koordinovány. (Dokumenty regionálního rozvoje kraje, ©2009)

Zastřešujícím koncepčním dokumentem týkající se regionálního rozvoje České republiky na národní úrovni, je Strategie regionálního rozvoje České republiky (SRR ČR). Tento dokument určuje hlavní cíle a priority regionální politiky České republiky a vymezuje regiony se soustředěnou podporou státu. Strategie regionálního rozvoje je v vzájemném působení k hlavním cílům krajských strategií a programů. Strategické a programové dokumenty vyšších územních samosprávných celků, které zahrnují celé jejich správní území, obsahují základní dlouhodobou orientaci jejich rozvoje a jsou jedním z předpokladů pro čerpání pomoci ze strukturálních fondů EU, které směřují na podporu konkrétních rozvojových aktivit a projektů. Mezi základní programové dokumenty těchto územních jednotek patří strategie rozvoje kraje a program rozvoje kraje, které byly pro nové programové období 2007-2013 aktualizovány, a které vycházejí ze zmínění SRR ČR. (Dokumenty regionálního rozvoje kraje, ©2009)

1.1 Právní aspekty a účely programu rozvoje obce

Při vytváření programu rozvoje obce nebo města v České republice vycházíme ze zákona o obcích – zákon č. 128/2000 Sb. Z právního hlediska je tedy program rozvoje obce víceméně dokumentem indikativním a koordinačním, který nemá charakter obecně závazného předpisu. Pro kraje vyplývá ze zákona povinnost vypracovat program rozvoje. Program rozvoje je dokument střednědobé až dlouhodobé koordinaci veřejných a soukromých aktivit ekonomického, sociálního, kulturního a ekologického charakteru na území regionu. (Wokoun et al., 2001, s. 89)

Tento dokument poskytuje obsahem rámcové představy obcím o důležitých směrech rozvoje regionu a jeho částí. Zároveň vytváří i prostor pro jejich vlastní úvahy a projekty tvořící program rozvoje obce. Záměry vyjádřené v programu rozvoje a navržené postupy jejich realizace jsou závazné pouze pro samotného pořizovatele, pro ostatní právnické a fyzické osoby činné v obci je program závazný jen v takové míře, s níž sami vysloví souhlas. (Wokoun et al., 2001, s. 91)

Podle zákona o obcích jednoznačně vyplývá, že zastupitelstvu obce je vyhrazeno:

- Schvalovat program rozvoje územního obvodu obce
- Schvalovat územní plán a regulační plán obce a vyhlašovat závazné části obecně závaznou vyhláškou
- Schvalovat rozpočet obce a závěrečný účet obce
- Zřizovat trvalé a dočasné peněžní fondy obce
- Zřizovat a rušit příspěvkové organizace a organizační složky obce, schvalovat jejich zřizovací listiny

Všechny tyto uvedené pravomoci zastupitelstva obce úzce souvisí s programem rozvoje obce. Každá obec by měla mít schválený program rozvoje obce jako svůj první dokument. Hned druhým dokumentem, navazujícím na program rozvoje, by měl být schválený územní plán obce s výjimkou nejmenších obcí. Na základě těchto dokumentů by se měl sestavovat rozpočet obce, zejména v jeho investiční části.

Úkol programu rozvoje obce:

- Definovat společné zájmy obce, jejich obyvatel a podnikatelských subjektů,
- Definovat místní předpoklady realizace těchto společných zájmů,

- Optimalizovat územně-technické a sociálně-psychologické podmínky pro rozvoj bydlení a podnikání v obci,
- Koordinovat vynakládání veřejných investic v obci z hlediska územního a funkčního vzhledem k záměrům a potřebám rozvoje privátního sektoru
- Koordinovat účelnou alokaci běžných veřejných výdajů v zájmu vytváření stabilních podmínek pro bydlení a podnikání
- Definovat dlouhodobé záměry hospodářské, ekologické a sociální politiky obce
- Posilovat vědomí sounáležitostí k obci a odpovědnost a její rozvoj u místních obyvatel a podnikatelů.

Program rozvoje obce by měl sloužit jako podklad pro:

- Zpracování konkrétních podnikatelských a dalších investičních záměrů realizovaných v obci
- Sestavování obecního rozpočtu
- Práce na novelizaci územního plánu obce nebo případné vypracování územního plánu obce
- Posuzování regionálních plánů a programů z pohledu obce
- Podklad pro zodpovědný vstup obce na kapitálový trh

Struktura programu musí vycházet z jeho účelu, úkolů a využití. Hlavně jde o analýzu vnějších a vnitřních podmínek dosavadního vývoje obce, za druhé o definování rozvojových šancí obce a jejích slabých stránek. Také by měly na základě výsledků analytických hodnocení být definovány strategické směry, cíle a priority rozvoje obce a formulován návrh opatření k jejich dosažení. Na závěr by měl být navržen katalog projektů nezbytných pro naplnění strategie a odpovídajících definovaných cílům rozvoje. Navržené projekty a opatření se pak teprve mohou stát hlavním nástrojem realizace programu rozvoje obce. (Wokoun et al., 2001, s. 166)

1.2 Proces tvorby programu rozvoje obce

Tvorba programu rozvoje obce je dokumentem, který se skládá z několika postupových kroků, při nichž jsou vytvářeny jeho jednotlivé části. V první řadě jde o analýzu vnějších a vnitřních podmínek daného vývoje obce. Poté následuje definování rozvojových šancí neboli silných a slabých stránek obce. Za další by mělo být na základě podkladů z výsledků analytických hodnocení definovány strategické směry, cíle formulován návrh na

opatření na jejich dosažení. A na závěr přichází další fáze a to navržení katalogu projektů nezbytných pro naplnění strategie a jejich následné monitorování a vyhodnocení. (Grospič et al., 2008, s.34)

Proces strategického plánování se tedy skládá ze čtyř fází:

1. Analytická část (Socioekonomická a SWOT analýza)
2. Strategická část (Směrování celkových možností rozvoje obce)
3. Realizační část (Naplnění cílů uvedených ve strategické části)
4. Hodnotící a monitorovací část (Vyhodnocení a sledování, zda došlo k naplnění cílů a díky jejich realizaci došlo ke zlepšení podmínek v obci)

1.2.1 Typy metod zpracování strategických dokumentů

Z důvodu, že postup na zpracování a ani výsledný strategický dokument není v žádném předpise předepsán, jsou jednotlivé zpracované dokumenty velmi různorodé. Ale v zásadě lze odlišit dva základní přístupy ke zpracování strategického plánu. Oba dva se od sebe liší především mírou zapojení místních představitelů a expertů. (Perlín, 2002, s. 49)

Expertní metoda je založena na postupném vypracování dokumentu skupinou naja-
tých odborníků, kteří zpravidla nejsou přímo z řešeného území. Tato metoda je často pou-
žívána a umožňuje jasné definování problému, standardizovaný postup zpracování a od-
bornou záruku za odvedené dílo. Expertní metoda proto klade důraz na přesnost a detailní
sledování jednotlivých jevů a v některých případech vede až k nadbytečnému rozsahu ana-
lytické části dokumentu, protože je to pro zpracovatele nové téma a cítí potřebu vše využít
a k potlačení vlastní strategické části materiálu. (Perlín, 2002, s. 49)

Silnou stránkou takto zpracovaného textu je jeho nezávislost na místní prostředí a
důraz na metodicky kvalitně a odborně odvedenou práci s velkou baterií podrobných údajů
a zjištění, včetně využití všech statistických údajů a jejich podrobné zhodnocení a případné
srovnání i s jinými obdobnými obcemi. (Perlín, 2002, s. 50)

Slabou stránkou je naopak malá nebo povrchní znalost místního prostředí, vztahů
mezi jednotlivými aktéry rozvoje a mezi jednotlivými osobnostmi, kteří se v obci pohybují.
Autoři vycházejí často z podrobných znalostí různých dostupných statistických údajů nebo
sledování. Vlastní znalosti terénu, konkrétních problémů a hodnocení na základě terénního
výzkumu je zde naopak potlačeno. Jednotlivá veřejná nebo jinak organizovaná projednání

jsou hodně často pouze formální a nebo jdou do malé hloubky řešené problematiky. (Perlín, 2002, s. 49)

Komunitní metoda je založena na opakovaných diskuzích s místními představiteli o jednotlivých tématech prioritách regionálního rozvoje, postupných cílech, opatření a vede k mnohem jednoduššímu zpracování strategického plánu. Metoda formuluje vlastní strategický plán jako výsledek diskuze místních expertů a je moderován pouze vnějším expertem. Strategie vzniká pouze na základě analýzy klíčových problémů obce a je zaměřena na budoucí rozvoj. (Perlín, 2002, s. 53)

Silnou stránkou je této metody její jasná orientace na konkrétní problémy a konkrétní řešení. Při tomto způsobu se nevyskytují zbytečně zdlouhavé a časově náročné analýzy jednotlivých funkčních složek, které pro vlastní řešení nepřinášejí potřebný konkrétní užitek. Další výhodou této metody je srozumitelnost a jasná provázanost jednotlivých bodů strategie, která vzniká přímo za aktivní účasti místních znalců v rámci společné diskuze. (Perlín, 2002, s. 53)

Slabou stránkou této práce je povrchnost. Je možné, že některé zatím neidentifikované problémy nemusí být v diskusi místních expertů formulovány a strategie na ně pak nereaguje. Druhým podstatným problémem je přehnaný důraz na strategické směry, které jsou obtížně realizovatelné. Místní experti při neznalosti nebo menší neinformovanosti mohou prosazovat projekty, které nejsou z ekonomického nebo jiného důvodu uskutečnitelné. (Perlín, 2002, s. 55)

Není v žádném právním předpisu jasně dané, jaký by měl být postup práce při přípravě strategického plánu, tím pádem jednotlivé zpracovatelské týmy v praxi používají rozdílné metody. Obě výše uvedené metody se tak mohou objevovat v různých variantách a obměnách. Pro úspěšnost strategického plánu však není podstatná metoda zpracování dokumentu, ale opravdová vůle změnit některé navyklé postupy, přistoupit na inovativní řešení nebo umožnit dlouhodobé aktivity některým aktivním skupinám. (Perlín, 2002, s. 55)

1.2.2 Fáze přípravy

Ve fázi přípravy by měly být vyjasněné potřebné záležitosti zpracování programu rozvoje obce. Tyto fáze přípravy zajišťuje zastupitelstvo obce, resp. vybraní členové zastu-

pitelstva, případně ve spolupráci s určitým úředníkem nebo externím odborníkem. (Ministerstvo pro místní rozvoj, ©2010)

Základní kroky fáze přípravy:

- *Nastavení parametrů programu rozvoje obce*
- *Nastavení procesu programu rozvoje obce – návrh způsobu zpracování, financování, věcného a časového harmonogramu*
- *Projednání a schválení návrhu programu rozvoje obce*

V rámci strategického plánování se vždy již navazuje na kroky, které byly v minulosti uskutečněné v obci a to i přestože obec neměla program rozvoje obce. Tyto minulé aktivity se tak zákonitě musí odrazit při přípravě nového programu rozvoje obce a to zhodnotit dosavadní plánovací aktivity a zkušenosti. Poté následuje revize výstupů hodnocení předchozích případných plánovacích dokumentů. A na závěr identifikace pozitivních a negativních zkušeností z předchozích realizací rozvoje obce. (Ministerstvo pro místní rozvoj, ©2010)

Zhodnocení minulých zkušeností s plánováním umožňuje lepší proces tvorby. Vyhodnocení minulých koncepcí obce je důležitým podkladem pro vytvoření navrhované části programu rozvoje obce. (Ministerstvo pro místní rozvoj, ©2010)

1.2.3 Socioekonomická analýza obce

Analýza sociálně ekonomické situace obce ústí v deskripci profilu obce je podkladem a hlavním faktografickým materiálem pro všechny další kroky procesu zpracování strategického plánu města.

Fakta a poznatky, které jsou získány při zpracování „profilu“ jsou určující při zpracování SWOT analýzy. Slouží jako sjednocující a referenční resp. argumentační materiál pro diskusi nad dalšími postupy strategického plánu – vytýčení problémových okruhů, cílů a priorit. „Profil“ je také podkladem pro kvantifikaci očekávatelných výsledků navrhovaných rozvojových aktivit a pro jejich zpětné hodnocení.

„Profil“ je tedy důležitým vstupem a nezastupitelnou součástí zpracování strategického plánu a může do značné míry ovlivňovat i zaměření a formu výsledných návrhů řešení. (UHK, ©2009)

1.2.3.1 Obsah socioekonomické analýzy

Posuzování obce by mělo být založeno na globálním sociálně ekonomickém přístupu k obci se zaměřením na její předešlý vývoj a současnou situaci. Tím je vymezeno základní obsahové zaměření analýzy. (UHK, ©2009)

Obec by měla být analyzována z těchto aspektů:

Tabulka 1 Zaměření analýzy na uvedené aspekty

ASPEKTY	PŘEDMĚT				
Ekonomické činnosti	Průmyslové a stavební činnosti	Zemědělské činnosti, lesnictví a vodní hosp.	Výrobní služby	Služby cestovního ruchu	
Sociální struktura	Demograf. analýza a soc. diferenciacce obyvatel obce	Struktura za městnanosti a vývoj situace na trhu práce	Životní styl	Sociální služby a infrastruktura	
Infrastruktura	Dopravní infrastruktura, telekomunikace	Surovinové a energetické zdroje	Bydlení, veřejné služby	Budovy, stavby vhodné pro nové podnikat. aktivity	
Životní prostř.	Ovzduší, voda, půda	Odpady	Péče o krajinu	Největší znečišťovatelé	

(Zdroj: UHK, ©2009)

U činitelů je třeba identifikovat všechny subjekty, kteří pozitivně zasahují nebo by mohli zasahovat do vývoje obce (státní správa, místní správa, sdružení, korporace, apod.) a zároveň analyzovat jejich stav, vykonané práci, finanční možnosti apod. (UHK, ©2009)

1.2.3.2 Zdroje informací pro vypracování socioekonomické analýzy:

Informace pro vypracování situační analýzy je možné získat z:

- Český statistický úřad – vytváří a spravuje různě obsáhlé a různě aktualizované databáze
- Datová základna v Geografickém informačním systému pro územně plánovací dokumentaci
- Místní organizace – mohou poskytnout informace zpravidla podrobnější, aktuálnější, ale jejich získání je mnohem náročnější než v případě ČSÚ
- Dotazníkové šetření mezi obyvatelstvem, podnikateli, a příp. jinými subjekty

Organizace disponující informacemi o aktuální situaci v obci:

- Úřady práce – vedou podrobná a aktuální data o zaměstnanosti a trhu práce v okresním členění
- Okresní správa sociálního zabezpečení – přehled o zaměstnanosti v malých podnicích a o jejich vývoji
- Obecní úřady – ohlašovny, správy bytů
- Dopravní inspektoráty- počty motorových vozidel, změny od roku 1990

Místní podniky, správci, majitelé technické infrastruktury – individuální data jinde nedostupné (UHK, ©2009)

1.2.4 Swot analýza obce

„ Swot analýza, což je zkratka z anglických slov *Strenghts – Weakness – Opportunities – Threats*, tj síla (silná stránka) – slabost (slabá stránka) – příležitost (možnost) – ohrožení (hrozba), je dnes již standardní metodou regionálního rozvoje.“ (Wokoun et al., 2001, s. 139)

„ Podstatou této metody je odhalení a současně vzájemné porovnání vnitřních silných a slabých stránek zkoumaného objektu a možností a hrozeb, které na něj působí zvenčí. Smysl SWOT analýzy přitom samozřejmě spočívá v akceptování silných stránek a od-

straňování (nebo alespoň omezování) stránek slabých, čímž se zvyšuje pravděpodobnost budoucí realizace příhodných možností a naopak se omezuje dopad takto pojmenovaných hrozeb.“ (Wokoun et al., 2001, s. 140)

1.2.4.1 Vnitřní analýza – slabé a silné stránky

Posouzení vnitřní situace obce a jejich příčin zaujímá ve strategickém plánu hlavní roli. Vnitřní analýza má za účel stanovit možnosti a potenciál obce a zároveň identifikovat silné a slabé stránky.

Silné stránky obsahují jakékoli komparativní a konkurenční výhody obce pro jakékoli typy rozvojových aktivit. Slabé stránky jsou všechny faktory, které limitují a nebo ohrožují tyto aktivity. Některá hlavní témata při zkoumání silných a slabých stránek jsou např. klíčové činnosti ekonomiky obce, dostupné průmyslové a komerční pozemky, dopravní infrastrukturu, ekologické škody, dále občanskou vybavenost a turistiku. (UHK, ©2009)

1.2.4.2 Vnější analýza – příležitosti a ohrožení

Důležité je porozumět příležitostem a ohrožením vnějšího prostředí. Mnoho vnějších vlivů nebude moci obec ovlivnit, ale jejich pravděpodobné účinky na místní ekonomiku jsou důležité při tvoření strategického plánu. Některé důležité faktory, které je třeba brát v úvahu jsou změny zákonů, ekonomické, sociální, demografické změny a infrastruktura.

Důležitým zřetelem vnější analýzy je posouzení, které okolnosti a tendence jsou pro obec důležité a jakou vyžadují reakci (vztah ke kraji, pozitivní nebo negativní dopad).

SWOT analýzu využíváme tedy pro identifikaci problémových okruhů, dále jako základ na zaměření celého strategického plánu obce. Důležitá je i pro formulaci strategických cílů a následně priorit, opatření a rozvojových aktivit. Slouží jako základ pro stanovení pozice obce ve srovnání s jinými obcemi, hlavně v soutěži o investice a pracovní místa. (UHK, ©2009)

1.2.5 Strategická (návrhová) část programu rozvoje

Strategická část programu rozvoje sjednocuje pohled na rozvoj daného území a to na základě zpracovaných analýz. Podobně jako u analytické části je potřeba, aby se ještě před započítím prací na návrhové části stanovily její postupové kroky. U této části se otevírá poměrně velké množství možností, a jejichž využití se bude plně odvíjet od zvoleného způ-

sobu zpracování celého programu a jeho rozsahu nebo hloubky zapojení veřejnosti. (Ministerstvo pro místní rozvoj, ©2010)

Návrhová část je tvořena:

Jako první stanovujeme harmonogram a kontrolní termíny na zpracování návrhové části. Poté určíme *strategické vize*, které jsou dlouhodobé a u kterých lze využít různé přístupy – např. společná formulace, shromáždění různých nápadů, následný výběr a určení kdo se bude na formulaci podílet. Vizi obvykle formulují představitelé obce, ale do úvah je nad zněním vize vhodné zapojit pracovní skupiny a veřejnost. (Ministerstvo pro místní rozvoj, ©2010)

Definujeme hlavní dlouhodobé *rozvojové cíle* obce s časovým horizontem realizace 15 – 20 let. Pro další zpracování a hodnocení programu by se měl stanovit jeden zásadní cíl i za cenu větší míry obecnosti. Tento hlavní strategický cíl by měl vycházet z provedené analýzy.

Dílčí dlouhodobé rozvojové cíle s časovým horizontem realizace shodným se strategickým cílem. Tyto dílčí cíle se stanovují pro každý problémový okruh a jejich splnění představuje i splnění strategického cíle.

Při stanovení cílů, kdy cílem je v předmětné oblasti je změna, kterou požadujeme a které chceme dosáhnout ve stanoveném termínu, respektujeme základní vlastnosti požadované změny u pozorovatelnosti, kde v průběhu realizace kroku k dosažení cíle musí být zřejmé, že se stanovený cíl naplňuje. Následuje zhodnotitelnost změny, u které v průběhu naplňování cíle musíme mít možnost změřit či zhodnotit současné výsledky a porovnat je s výsledky plánovanými. (Rozvoj obcí, ©2009)

Po stanovení směru rozvoje obce se musí formulovat konkrétní kroky k jeho dosažení a to pomocí formulace *opatření a aktivit*. Opatřením naplňujeme jednotlivé cíle. Můžeme je vytvářet pomocí pracovní skupiny, kterou tvoří aktéři, jejichž činnost souvisí s předmětem programovaného cíle nebo se jich budou týkat důsledky realizace cíle. Opatření se zaměřují buď tematicky, nebo prostorově. Každý cíl by měl zahrnovat přiměřený počet opatření (cca 3-5). Formulují se obecně, aby v každém opatření mohly být definovány konkrétní aktivity. (Ministerstvo pro místní rozvoj, ©2010)

Aktivity zahrnují nejen činnosti, které může realizovat přímo obec, ale také různí aktéři. Stejně jako cíle a opatření musejí být i aktivity zařazeny do programu a s jejich zařa-

zením musí souhlasit subjekt, který bude odpovědný za jejich realizaci. Vhodný počet aktivit nelze paušálně stanovit, ale mělo by jít o realistický odhad toho, co lze v obci realizovat. (Ministerstvo pro místní rozvoj, ©2010)

1.2.6 Realizace strategického plánu

Je to klíčová etapa procesu strategického plánování území. Skládá se ze dvou dílčích částí, a to z přípravy dokumentů, které plánují realizaci projektů a vlastní realizace projektů. Akční nebo-li realizační plán je forma a obsah do značné míry závisí na zpracovateli, příp. účelu strategického plánu. Základ můžou představovat vybrané projekty a programy. Struktura akčního plánu může být založena také na tzv. opatřeních, které obsahují jeho popis, cíle, výčet podporovaných aktivit, očekávané výstupy opatření, organizační a administrativní zajištění opatření, časový rámec opatření a kritéria pro výběr individuálních projektů. (Pro Kraj.cz, © 2007)

1.2.6.1 Způsoby podpory projektů

Formy podpory projektů se liší zejména podle předkladatele nebo nositele projektu a hlavního zdroje financování.

Realizace projektů na základě rozhodnutí a financování obce

- Opatření navržené v akčním nebo realizačním plánu předkládá a realizuje sama obec, případně jím zřízená organizace

Přímá podpora projektů z grantových programů

- Projekty se předkládají v rámci grantových schémat obce veřejnoprávními i podnikatelskými subjekty

Externí podpora projektů předloženou obcí, krajem nebo mikroregionem

- Projekt předkládá obec nebo kraj nebo jeho příspěvková organizace a který je hlavně financován z vnějších zdrojů, resp. je předkládán v rámci rozvojových programů a grantových schémat řádovostně vyšších úrovní (kraj, stát, EU)

Public Private Partnership

- Projekt za spolupráce veřejného a soukromého sektoru nejčastěji na zajištění veřejných služeb a infrastruktury

Nepřímá podpora projektů

- Nefinanční podpora spočívající v prosazování finanční podpory projektu v rámci programů na řádovostně vyšší úrovni (krajské, národní, evropské finanční zdroje)

Přímá finanční podpora projektů ze strany obce/mikroregionu/kraje může mít podobu spolufinancování vlastní realizace projektů nebo spolufinancování technické pomoci před vlastní realizací projektu. (Pro Kraj.cz, ©2007)

1.2.7 Sledování a kontrola plnění – monitoring

Účelem sledování a kontroly plnění programu je ověření, jestli je program realizován a do jaké míry podle stanovených pravidel a zda podpořené projekty naplňují určené programové cíle, opatření. Díky této fázi dochází k potvrzení účinnosti realizovaných rozvojových aktivit a k zajištění efektivnosti vynakládání veřejných zdrojů.

Aby systém monitorování byl úspěšný je důležité nastavení konkrétních kroků. První je důležité rozdělit odpovědnost za kontrolu výstupů programu včetně identifikace předmětu kontroly, formulace výstupů sledování, formy vyhodnocení plnění či neplnění aktivit, opatření a cíle. Poté stanovit způsoby další práce s výstupy z hodnocení. (Ministerstvo pro místní rozvoj, ©2010)

Pro hodnocení programu a projektů, které ho plnit, jsou rozpracovány různé typy hodnocení – předběžné (ex – ante), průběžné (interim) nebo závěrečné (ex – post). Výstupy monitorovacího systému by měly probíhat u úzké vazby na proces realizace programu. (Ministerstvo pro místní rozvoj, ©2010)

Zpracovatel ve spolupráci s hlavními aktéry stanovuje systém a časový harmonogram vyhodnocování realizace aktivit podle jednotlivých definovaných subjektů. Plnění musí být následně hodnoceno pořizovatelem programu z hlediska časového, věcného a finančního. (Ministerstvo pro místní rozvoj, ©2010)

1.3 Zásady pro finanční alokaci zdrojů

Jednou ze zásadních otázek pro finanční plánování je schopnost obce v průběhu akčního plánu zajistit si vlastní zdroje, resp. regionálně alokované zdroje z krajského a ze státního rozpočtu. (Květnice, ©2011)

Zdrojová kapacita je závislá hlavně na těchto faktorech:

- Adekvátnost opatření ve vztahu k disponibilním zdrojům
- Přesměrovatelnost disponibilních zdrojů
- Kapacita, resp. schopnost institucí v obci organizovat realizaci opatření
- Připravenost a schopnost participujících stran poskytnout programu financování v konkrétních termínech
- Připravenost konkrétních projektů z hlediska jejich realizace

Rozložení finančních prostředků na celkový průběh akčního plánu bude proto muset v úvahu víceleté plánování a řízení veřejných rozpočtů. (Květnice, ©2011)

1.3.1 Druhy zdrojů pro finanční alokaci

Finanční alokace zahrnuje tyto druhy zdrojů – výdaje veřejných rozpočtů a zdroje ostatní.

Zdroje pro finanční alokace z veřejných rozpočtů je státní rozpočet prostřednictvím regionálně alokovaných výdajů ústředních orgánů státní správy a za druhé místní veřejné rozpočty. Tyto zdroje jsou považovány za hlavní zdroj spoluúčasti na financování strategického plánování.

Zdroje ostatní se skládají ze zdroje rozpočtů hospodářských činností obcí a jejich dobrovolných svazků, části rozpočtů příspěvkových organizací a soukromé zdroje.

Soukromé zdroje pro rozvoj obcí představují vklad soukromé sféry do aktivní politiky zaměstnanosti, podporu veřejných služeb a podíl na rozvojových investicích lokálního významu (např. budování provozní jednotky podniku v obci). (Květnice, ©2011)

1.4 Aktéři programu rozvoje obce

Obce jsou základními územními samosprávnými celky. Právní základ je vymezený v Ústavě České republiky. Právní postavení obcí upravuje zákon č. 128/2000 Sb., o obcích, v platném znění. Česká republika přijala Evropskou chartu místní samosprávy v roce 1998, která pro ČR vstoupila v platnost 1. 9. 1999.

Základem demokraticky uspořádané společnosti jsou jednotlivci občané, kteří mají zaručené stejná práva a povinnosti. Při realizaci některých práv a povinností je pro nás výhodné vzdát se části svých svobod a delegovat je na vyšší celky, které je dokáží realizovat efektivněji, než sám jednotlivec. Společnost si pak vymezuje správní úrovně, na které jsou tato práva a povinnosti delegovány. Tyto správní úrovně vznikaly na základě určitého

historického vývoje a stále se toto uspořádání vyvíjí podle potřeb určité společnosti.

Obce se utvářely dlouhodobým vývojem, jako společenství lidí žijících ve stejné oblasti a sdílejících řadu společných zájmů, příležitostí a problémů. Obec je nejnižší územní správní jednotka, které se občané sdružují, a jejím cílem je pečovat o rozvoj svého území a uspokojovat potřeby a zájmy obyvatelstva. Aby obce mohly své poslání plnit, je nutné vytvořit jim proto předpoklady jednak ve sféře legislativní, tzn. přijmout zákony, které zaručují jejich autonomii a také vymezují pravidla pro jejich existenci, ale i ve sféře ekonomické, které jim zaručí autonomii v jejich hospodaření a umožňují jim poslání skutečně realizovat. (Peková, 2008, s. 293)

Územní princip, používaný při vymezování obcí, lze chápat tak, že území České republiky lze rozdělit na územní jednotlivých obcí, na němž ony potom vykonávají samosprávu. Dosah jejich pravomocí je územně omezen. Výjimku tvoří vojenské újezdy, kterých je v současné době 5 (Brdy, Boletice, Hradiště, Březina a Libavá), jedná se o území, kde je uplatňován vojenský zájem státu, a proto zde není obecní samospráva. Obec je tvořena územním celkem, který je vymezen hranicí obce. Území České republiky se člení na kraje, okresy, obce a vojenské újezdy. Obce a kraje jsou územními jednotkami spravovanými samosprávou. (Peková, 2008, s. 293)

1.4.1 Orgány obce

Nejvyšší voleným orgánem v samostatné působnosti obce je *zastupitelstvo obce*. Zastupitelstvo se skládá z jednotlivých členů, jejichž počet se odvíjí od velikosti obce a pohybuje se v určitých hranicích, které stanoví zákon o obcích.

Zastupitelstvo obce má hlavní rozhodovací pravomoci v samostatné působnosti. Může rozhodovat ve všech samosprávných záležitostech kromě těch, patřících do rozhodovací pravomoci zastupitelstva kraje jako vyššího územního samosprávného celku. Členové zastupitelstva obce jsou zvolení zástupci jednotlivých politických stran v obci, případně i nezávislí členové. Jsou zvoleni v komunálních volbách na dobu 4-letého volebního období. Zvolení členové zastupitelstva volí ze svých členů členy rady obce. Jednání zastupitelstva obce jsou veřejná ze zákona a řídí se schváleným jednacím řádem.

Rada obce je výkonný orgán. V samostatné působnosti podléhá zastupitelstvu obce, v rámci přenesené působnosti obce rozhoduje, jen stanoví-li tak zákon. Počet členů rady obce je lichý, v současné době nesmí přesahovat jednu třetinu počtu členů zastupitelstva,

ale počet členů může být 5 – 11. Rada obce se nevolí tehdy, pokud má zastupitelstvo obce méně než 15 členů. Rada je tvořena starostou a jeho zástupci – místostarostové a další členové, ve velkých městech primátor, náměstci primátora a ostatní členové. Jednání rady obce nejsou veřejné. Rada obce vydává nařízení obce v rámci přenesené působnosti na základě zákonného zmocnění. (Peková, 2008, s. 305)

Starosta je volen z řad členů zastupitelstva obce a tomu je i odpovědný ze své činnosti. Starosta odvolává a jmenuje se souhlasem ředitele krajského úřadu a v souladu se zákonem o úřednících samosprávných celků tajemníka obecního úřadu. Starosta i odpovídá za informování veřejnosti o činnosti obce, svolává a řídí zasedání zastupitelstva a rady obce, podepisuje spolu s místostarostou právní předpisy obce. V obcích, které nemají radu obce, jmenuje a odvolává vedoucí odboru a stanoví jim plat.

Starosta má kontrolní funkci vůči radě obce. Pokud má starosta za to, že usnesení rady obce není správné, pozastaví jeho výkon a věc pak předloží k projednání nejbližšímu zasedání zastupitelstva obce. (Hrabalová, 2004, s. 34)

Výbory jsou iniciativními a kontrolními orgány zastupitelstva obce. Počet výborů závisí na rozhodnutí zastupitelstva obce, jejich počet členů musí být lichý. Předsedou každého výboru je vždy člen zastupitelstva. Výbor plní úkoly, kterými ho pověří zastupitelstvo obce. Vždy musí být zřízeno (Hrabalová, 2004, s. 36):

- 1.) Finanční výbor – kontroluje hospodaření s majetkem obce včetně finančních prostředků v rámci hospodaření obce a plní další úkoly, kterými ho pověří zastupitelstvo
- 2.) Kontrolní výbor – kontroluje plnění usnesení zastupitelstva a rady obce, dodržování právních předpisů

Komise je iniciativní a poradní orgán. Mohou překládat návrhy, náměty. Starosta jim může svěřit výkon státní správy. Potom jsou výkonnými orgány v přenesené působnosti obce na svěřeném úseku činnosti a v této oblasti jsou odpovědní a podřízeny starostovi. V tomto případě předseda komise musí mít zvláštní odbornou způsobilost. (Peková, 2008, s. 313)

V širším slova smyslu můžeme za poradní orgán považovat i veřejné schůze občanů, na kterých by měli být občané pravidelně seznamováni s činností a hospodaření obce. Veřejné schůze umožňují zjistit názory a preference občanů a využít je při zlepšování úrovně

hospodaření a řízení obce. Umožňují i zároveň zkvalitnit občanskou kontrolu.

Obecní úřad je výkonným orgánem obce jak v samostatné, tak v přenesené působnosti. V oblasti samostatné působnosti plní úkoly, kterými ho pověřilo zastupitelstvo nebo rada obce a pomáhá výborům a komisím v jejich činnosti. Tvoří ho starosta, místostarosta a tajemník obecního úřadu a zaměstnanci obce. V čele stojí starosta. Z rozhodnutí rady obce může být vnitřně rozčleněn na jednotlivé odbory a oddělení typu činností, které jsou v nich vykonávány.

Tajemník obecního úřadu je funkce, která musí být zřízena v obcích s pověřeným obecním úřadem nebo v obcích s rozšířenou působností. Tajemník zajišťuje výkon přenesené působnosti a plní i úkoly v samostatné působnosti obce. Tajemník je do své funkce volen starostou, který ho z funkce i odvolává. Jak ke jmenování, tak k odvolání tajemníka z funkce je třeba i souhlasu ředitele krajského úřadu a musí být dodržen zákon o úřednících územních samosprávních celků. Tajemník je odpovědný ze své činnosti starostovi. Plní také funkci statutárního orgánu zaměstnavatele vůči zaměstnancům obecního úřadu a staví jim plat. Vydává spisový řád, skartační řád, pracovní řád obecního úřadu a další vnitřní směrnice obecního úřad, jestliže je nevydá rada obce. (Hrabalová, 2004, s. 36)

II. PRAKTICKÁ ČÁST

2 SOCIOEKONOMICKÁ CHARAKTERISTIKA OBCE JABLŮNKA


2.1 Základní charakteristika a poloha obce

„Nachází se na Valašsku, leží na silnici I/57 a železniční trati z Valašského Meziříčí do Vsetína, z části v rovině na říčních náplavách Vsetínské Bečvy a z části na svazích vybíhajících na západní okraje Vsetínských vrchů. Rozkládá se na rozloze 821 hektarů a patří k menším obcím okresu. Nadmořská výška ve střední části Obce je 325 m.n.m. Obec sousedí z katastry obcí Bystřička, Pržno, Růžďka, Ratiboř a Vsetín.“ (Obec Jablůnka, ©2011)

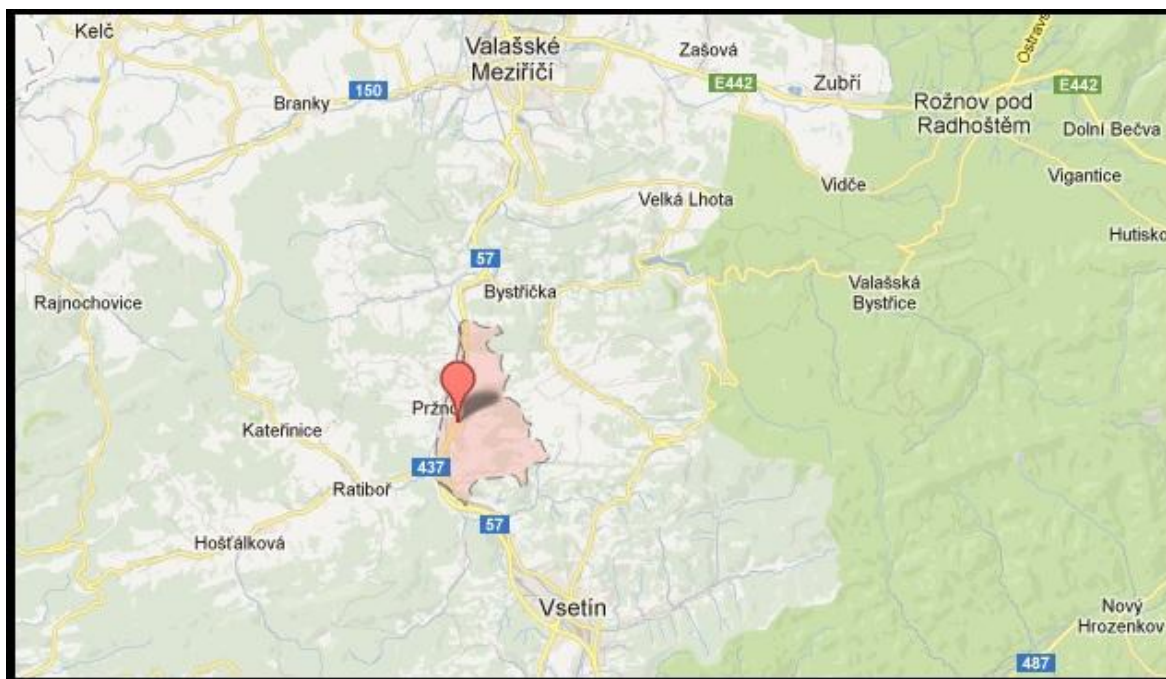
„První písemný záznam je z 24.6.1505 při kupním zápisu panství do Moravských zemských desek. Odborníci se však domnívají, že obec vznikla dříve, již za selské kolonizace ve 13. století. Nyní je obec střediskovou obcí dolního Vsetínska. Je obcí průmyslově zemědělskou a její vzhled je příměstský.“ (Obec Jablůnka, ©2011)

Jedna z verzí o vzniku jména obce Jablůnka uvádí, že při vchodu stezky do pralesa stála dřevěná celní strážní tvrz - "jablona" (zřejmě z latinského slova gabellum - clo), která dala jméno osadě, jež na tomto místě vznikla. Podle druhé verze vznikl název obce ze zdobněliny slova "jabloň", kde jabloně měly význam stromů - hraničních ukazatelů cest. Mohlo to být ale úplně jinak, jisté však je, že název Jablůnka je zapsán roku 1505 jako Jablůnka, roku 1670 jako Jablenkow (zřejmě omyl písaře). V době 18. století převážila podoba psaní Jablůnka, od roku 1885 byla obec pojmenovaná jako Jablůnka na Moravě, v roce 1924 bylo ustanoveno jméno Jablůnka nad Bečvou a v roce 2006 pouze Jablůnka. (Obecní knihovna v Jablunce, ©2011)

V obci Jablůnka se v současné době nachází přibližně 2000 obyvatel a okolo 620 domů, které slouží jak k bydlení, tak k provozování podnikatelské činnosti. (Obec Jablůnka, ©2011)



Obrázek 1 Znak obce Jablůnka, (Zdroj: Interní dokument)



Obrázek 2 Poloha obce Jablůnka, (Zdroj: Google, ©2013)

2.2 Vnější vztahy

Jablůnka leží na pomyslné hraně trojúhelníku Vsetín - Val. Meziříčí - Rožnov p. Radhoštěm. Obcí prochází železniční trať celostátního významu č. 280 a silnice I/57. Převážná část osídlení mikroregionu je situována v údolních nivách vodotečí - saturování zastavěného území se pak odráží v zastavování pozemků ve volné krajině a "nezastavitelných" ploch (např. v území geologických rizik). Příjemné měřítko sídla, dynamická krajinná scenérie, existující infrastruktura a relativně cenově dostupné pozemky posilují pozici satelitu Vsetína.

Obec Jablůnka je členem sdružení obcí Mikroregionu Vsetínsko. Ostatní členové tohoto sdružení jsou:

Bystřička, Dolní Bečva, Francova Lhota, Halenkov, Horní Bečva, Horní Lideč, Hošťálková, Hovězí, Huslenky, Janová, Karolinka, Kateřinice, Lačnov, Leskovec, Lhota u Vsetína, Lidečko, Liptál, Lužná, Malá Bystřice, Mikulůvka, Nový Hrozenkov, Prlov, Pržno, Ratiboř, Rožnov pod Radhoštěm, Růžďka, Seninka, Střelná, Střítež nad Bečvou, Študlov, Ústí u Vsetína, Valašská Polanka, Valašská Senice, Valašské Meziříčí, Velké Karlovice, Vidče, Vigantice, Vsetín, Zašová, Zděchov, Zubří. (Mikroregion Vsetínsko, ©2011)

Sdružení obcí Mikroregionu Vsetínsko (SOMV) je dobrovolným svazkem obcí dle § 49 a následujících zákona č. 128/2000 Sb., o obcích a zároveň je tady to sdružení právnickou osobou. Předmět činnosti sdružení je koordinace postupů při řešení problémů týkajících se rozvoj samosprávy obcí, hospodářského, sociálního a kulturního života obcí, vztahu k orgánům státní správy a vyšších samosprávných celků. Další společné aktivity k následujícím účelům je podpora zemědělského a nezemědělského podnikání, řešení problémů a důsledků nezaměstnanosti, rozvoj a diversifikace nezemědělských prostorů, společná péče o památky v mikroregionu, využití netradičních zdrojů energie, zejména biomasy, podpora venkovské turistiky, společné řešení sociálních služeb a zdravotní péče. (Mikroregion Vsetínsko, ©2011)

Obec Jablůnka je také členem Sdružení pro rozvoj mikroregionu Střední Vsetínsko v okrese Vsetín. Sídlo má v obci Jablůnka a jeho účelem je koordinace postupů při řešení problémů týkajících se rozvoje samosprávy obcí, hospodářského, sociálního a kulturního života obcí a dalších společných aktivit. Členské obce jsou Bystřička, Hošťálková, Jablůnka, Kateřinice, Lhota u Vsetína, Liptál, Malá Bystřice, Mikulůvka, Oznice, Pržno, Ratiboř, Růžďka.

2.3 Přírodní zdroje

Jablůnka se nachází mezi Hostýnskými a Vsetínskými vrchy v údolí Vsetínské Bečvy, v nadmořské výšce 315 m (Bečva na severním okraji katastru) až 569 m (bezejmenný vrchol jižně od Dřevojanků). Její rozlohou 821 ha patří k menším, a počtem 1 972 obyvatel (1999) ke středním velkým obcím okresu. Hlavní část sídla leží na východní straně údolní nivy Bečvy. Zástavba má v centru téměř městský charakter. Tradiční dřevěné stavby se nacházejí už jen ojediněle na pasekách. (Příroda valašska, ©2007)

Na katastru zatím není vyhlášeno žádné zvláště chráněné území. Nejvýznamnější přírodní lokality jsou prameniště a květnaté louky na sesuvném území východně nad zástavbou obce, mokřad s kruštíkem bahenním pod Dřevojánky, tři mokřady se zoologickým významem, křovinaté biotopy ve Věstníku a jižně od kravína. Většina z těchto lokalit bude mít vyšší stupeň ochrany. V budoucnu je v plánu vybudovat více vodních tůň v údolní nivě Bečvy, aby došlo ke zvýšení bohatosti mokřadní fauny a flory.

Mezi další zajímavosti patří bývalý hlubinný vrt jižně od Kravína. Pomocí něho byla zjištěna stavba geologického podloží na této lokalitě. Díky své hloubce 6 506 m je nejhlubším vrtem v ČR. (Příroda valašska, ©2007)



Obrázek 3 Krajina Jablunky, (Zdroj: Interní dokument)

2.4 Životní prostředí

2.4.1 Kvalita ovzduší

V rámci České republiky patří Zlínský kraj k méně problémovým oblastem z hlediska kvality ovzduší, nicméně v rámci kraje jsou největší stacionární zdroje emisí soustředěny do oblasti Valašského Meziříčí, Vsetína a Zlína, kde se právě obec nachází. V samotné obci Jablunka je lokalizován střední zdroj emisí, kterým je firma Indet Safety System, a.s. (bývalá Zbrojovka), která se zabývá výrobou pyrotechnických iniciátorů a generátorů plynu pro moduly pasivní ochrany v automobilech a emituje organické látky. V bývalém areálu Zbrojovky Jablunka a v obci Jablunka má sídlo i několik dalších menších firem.

Největší zdroj znečištění ovzduší představuje v obci Jablunka doprava. Obcí prochází komunikace I/57 na trase Valašské Meziříčí - Vsetín. Tato silnice je značně dopravně zatížená, podle celostátního sčítání dopravy ŘSD v roce 2005 projíždělo obcí denně 12 896 vozidel, z toho bylo 3 417 těžkých, tj. více než každé čtvrté.

2.4.2 Kvalita pitné vody

V Jablunce není uvažován žádný zdroj vhodný pro účely úpravy na pitnou vodu. Původní jímací území bylo zrušeno a nahrazeno napojením na SV Stanovnice. Na rozvodnou

síť obce Jablůnka je napojena rozvodná vodovodní síť obce Pržno. Obec je kompletně zasíťována vodovodními řady a v řešeném výhledu bude stávající vodovodní síť rozšiřována pouze do lokalit výhledové výstavby v souladu s územním plánem.

Dodavatel pitné vody je VaK Vsetín, a.s. a kvalita vody je sledována jak v průběhu výroby a úpravy, tak i v distribuční síti. Rozsah odběru vzorků je v souladu s požadavky vyhlášky ministerstva zdravotnictví č.252/2004 Sb. Kontrolu kvality vyráběné vody a dodávané pitné vody realizuje vlastní laboratoř, která je držitelem osvědčení o akreditaci (Český institut pro akreditaci o.p.s.). (VAK, ©2005)

Ve vodovodních sítích skupinového vodovodu je zabezpečeno plnění ukazatelů jakosti vody z 95-100 %, závadou může být občasné zvýšení hodnoty zákalu a železa, které je způsobeno většinou v souvislosti s prováděním oprav na vodovodních řadech. U lokálních vodovodů je jakost vody vyhodnocena fyzikálně-chemickými rozbory jako dobrá - převážně 98-100% vyhovujících výsledků. (VAK, ©2005)

2.4.3 Hluk

Hluková situace je opět závislá především na intenzitě dopravy a hluková zátěž, zejména hluk z automobilové dopravy, patří v současné době mezi nejzávažnější problémy životního prostředí České republiky, a to především v dopravně zatížených městech a obcích v bezprostředním okolí komunikací I. třídy. Pro Jablůnku se jedná o problém, který se obce bezprostředně dotýká. Emise hluku z komunikací závisí především na počtu projíždějících vozidel, počtu nákladních aut, dále na povrchu vozovky, sklonu komunikace, rychlosti a plynulosti dopravního proudu atd. Zatížení obyvatel hlukem z dopravy, vedené často v bezprostředním kontaktu s obytnými domy, má prokazatelně negativní účinky na jejich zdravotní stav. Hladiny akustické zátěže v bezprostředním okolí silnice I/57 udává Strategická hluková mapa silnic (EKOLA group, spol. s r.o., 2006).

2.5 Obyvatelstvo

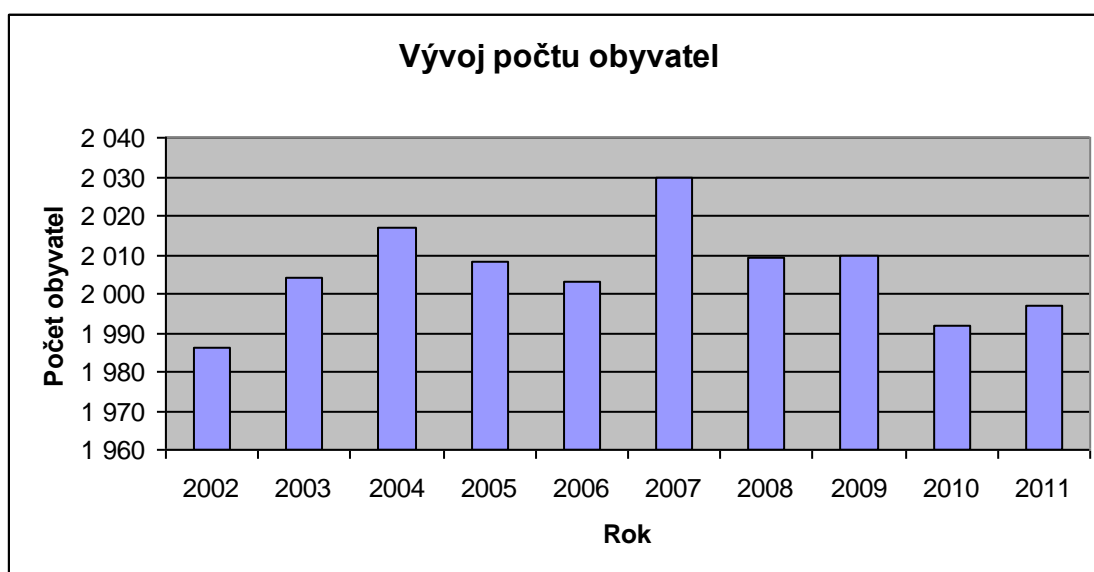
2.5.1 Vývoj počtu obyvatel

První písemný záznam o obci je z 24. 6. 1505 při kupním zápisu panství do Moravských zemských desek. Odborníci se však domnívají, že obec vznikla již dříve za selské kolonizace ve 13. století. V roce 1660 měla obec 201 obyvatel a na území se nacházel mlýn a pila, v roce 1820 měla 559 obyvatel 16 gruntů, 8 podsedků, 2 chalupy, panský hos-

tinec, pilu a mlýn. Od této doby se začal počet obyvatel postupně zvyšovat. (Obec Jablůnka, ©2011)

Obrázek č. 2 popisuje vývoj počtu obyvatelstva v závislosti na jednotlivých letech 2002 – 2011. Z grafu můžeme vypočítat, že do roku 2004 se počet obyvatel zvyšoval hlavně z důvodů pozice obce v mikroregionu Zlín a především díky blízkosti města Vsetín. Dalším důvodem byla výstavba bytových jednotek, což rovněž přispělo k přírůstku obyvatelstva. V letech 2005 – 2006 byl mírný úbytek zapříčiněn migrací obyvatelstva za prací do okolních – větších měst. V roce 2007 dosáhla obec Jablůnka největšího počtu obyvatel 2030. V období 2002 – 2011 byl celkový přírůstek 11 obyvatel.

V tabulce č. 2 bylo cílem porovnat vývoj obyvatelstva Jablůnky a celého Zlínského kraje v letech 2002-2011. Tabulka obsahuje jednotlivé roky, ke kterým jsou přiřazeny procentuální změny za obec Jablůnka a za celý Zlínský kraj.



Obrázek 4 Graf Vývoje počtu obyvatel v letech 2002 – 2011, (Zdroj: ČSÚ, © 2013)

Tabulka 2 Vývoj počtu obyvatel Jablůnka v porovnání se Zlínským krajem

Rok	Jablůnka		Zlínský kraj	
	Počet obyvatel	Změna v %	Počet obyvatel	Změna v %
2002	1986	X	593130	X
2003	2004	0,9	591866	-0,3

2004	2017	0,6	590706	-0,2
2005	2008	-0,5	590142	-0,1
2006	2003	-0,3	589839	-0,1
2007	2030	1,3	590780	0,2
2008	2009	-1,1	591412	0,1
2009	2010	0,04	591042	-0,1
2010	1992	-0,9	590361	-0,2
2011	1997	0,2	589030	-0,2

(Zdroj: ČSÚ, © 2013)

2.5.2 Věková struktura obyvatelstva

Z tabulky č. 3 můžeme pozorovat, že nejvíce obyvatelstva je ve věkové skupině 15 – 64, která je rovněž produktivní skupinou díky, které lze předpokládat také nárůst obyvatelstva. Co se týče zastoupení mužů a žen je poměrně stejné až ve věkové skupině nad 65 let mírně převažují ženy. Podle tabulky č. 4, ve které porovnáváme obec Jablůnku s celým Zlínským krajem, se obec nijak zásadně neliší.

Tabulka 3 Obyvatelé podle věku

Pohlaví	Stav k 31. 12. 2011	Věková skupina			Průměrný věk	Index stáří
		0 – 14	15 – 64	65+		
Muži	1000	154	710	136	39,5	88,3
Ženy	997	124	679	194	43,1	156,5
Obě po- hl.	1997	278	1389	330	41,3	118,7

(Zdroj: ČSÚ, © 2013)

Tabulka 4 Obyvatelé podle věku v porovnání Jablůnky a Zlínského kraje

Obec, kraj	Věková skupina			Průměrný věk	Index stáří
	0 – 14	15 – 64	65+		
Jablůnka	13,92	69,55	16,52	41,3	118,7
Zlínský kraj	14,24	68,97	16,78	41,4	117,8

(Zdroj: ČSÚ, © 2013)

2.5.3 Vzdělanostní struktura

U tabulky č. 5 můžeme vidět, že vzdělanost obce Jablůnky odpovídá průměru se Zlínským krajem i s celou Českou republikou. Nejpočetněji je zastoupen stupeň vzdělání se střední školou vč. vyučení bez maturity a to 30,1%. Nejmenší počet obyvatel je bez vzdělání podílem 0,3 %. Tento podíl obyvatel se nijak neliší s celým Zlínským krajem a Českou republikou.

Tabulka 5 Struktura vzdělání obyvatelstva

z celku obyvatelstvo ve věku 15 a více let		1675	Počet v %	Zlínský kraj v %	Celá ČR v %
Stupeň vzdělání	Bez vzdělání	6	0,3	0,4	0,4
	základní vč. neukončeného	335	17,2	19	17,5
	střední vč. vyučení (bez maturity)	588	30,1	35,7	32
	úplné střední (s maturitou)	494	25,3	26,6	27
	nástavbové studium	38	1,9	2,6	2,7

	vyšší odborné vzdělání	14	0,7	1,0	1,3
	vysokoškolské	156	8,0	11,2	12,4

(Zdroj: ČSÚ, Sčítání lidu, bytů a domů, © 2001)

2.6 Bydlení

2.6.1 Domovní a bytový fond

Jablůnka má rysy příměstského venkova. Způsob života je městský a převažující funkcí je bydlení v rodinných domech. Podle sčítání lidu, domů a bytů z roku 2001 je celkově bytů v obci Jablůnka 577 a z toho obydlených 498. Největší nárůst bytových jednotek zaznamenala obec v 70 - 80 – tých letech 20. stol. Nová výstavba bytových domů je patrná ve struktuře sídla. Nově se objevuje typologický druh budovy - řadový rodinný dům.

Z důvodu fyzického stárnutí bytového fondu ČR, nedostatku volných kapacit bydlení v lokalitě, převládající touhy po vlastním bydlení ve zdravém přírodním prostředí v blízkosti správního centra, vzhledem k umístění Jablůnky v regionu (osa Vsetín – Val. Meziříčí) a dobré dopravní dostupnosti (silnice, železnice) a ve vztahu k cenové mapě bytové výstavby ve Zlínském kraji okresu Vsetín lze očekávat zvýšený zájem o nové plochy bydlení.

Tabulka 6 Domovní fond obce Jablůnka

Byty úhrnem		577		
Z toho domy obydlené		498		
Z úhrnu obydlených domů	Rodinné domy		456	
	Bytové domy		37	
	Domy podle vlastnictví	Soukromých osob		454
		Obce, státu		11
		SBD		8
Domy	Do 1919		27	

	postavené	1920 – 1945	76
		1946 – 1980	253
		1981 – 2001	140

(Zdroj: ČSÚ, Sčítání lidu, bytů a domů, © 2001)

Tabulka 7 Bytový fond obce Jablůnky

Byty úhrnem		820	
V tom	byty obydlené		716
	Z toho	v rodinných domech	519
		v bytových domech	189
	byty neobydlené v obydlených domech		22
	byty neobydlené v neobydlených domech		82
	z toho podle důvodu	obydl. přechodně	15
		slouží k rekreaci	24

(Zdroj: ČSÚ, Sčítání lidu, bytů a domů, © 2001)

Ceny pozemků v okolních obcích se nějak výrazně od sebe neliší. Průměrné ceny pozemků se pohybují okolo 558 Kč/m².

2.7 Kultura a památky

2.7.1 Památky

Jedna z nejvýznamnějších památek je Evangelický kostel (helvetský), který byl postaven v roce 1877 v roce 1903 vyhořel a následně byl opět obnoven, vedle kostela je umístěný pomník obětem 1. a 2. světové války, který byl v roce 1995 rekonstruován a do

něhož byla vložena pamětní schránka. Naproti kostela přes silnici je Evangelická fara. (Místopisy, ©2009)

Další významná budova je stará sokolovna, která sloužila i jako divadlo, kino a fungovala od r 1923 do roku 1953. V roce 1956 byla dokončena stavba nové tělocvičny, která slouží dodnes. V roce 1972 byl k sokolovně přistaven nový Kulturní dům, který v dnešní době sloužící jako restaurace. (Místopisy, ©2009)

Za obcí na vyvýšenině U kříže se nachází další kulturní památka – železný kříž, který pochází z roku 1771 a je to národní kulturní památkou. (Místopisy, ©2009)

2.7.2 Spolkové činnosti a společenské akce

Svaz dobrovolných hasičů

Hasičský spolek byl založen v roce 1895. Slavnostní otevření požární zbrojnice se konalo 20. 9. 1964 u příležitosti 70. výročí založení tohoto sboru. V nové požární zbrojnici byla poprvé vlastní klubovna, která byla však v pozdějších letech odejmuta MNV pro své potřeby. Novou zasedací místnost pro potřeby sboru vybudovali v roce 1988 z šatny pro mužstvo, ale i tato místnost byla roku 1989 odebrána. V nedávné době byly přiděleny nové místnosti, které slouží jako zasedací místnost, kancelář starosty SDH a kancelář velitele. V současné době má SDH 70 členů. (Hasiči Jablůnka, © 2009)

Royal Rangers

Oddíl Royal Rangers byl založen v roce 1991. Naplní je pořádání táborů, práce s dětmi. Z počátku schůze probíhali jen ve Valašském Meziříčí, později rozdělen na několik oddílů, z čehož jeden je právě v Jablůnce. V současné době má téměř 80 členů. (Royal rangers, © 2010)

Tělovýchovná Jednota Spartak Jablůnka

Hlavní organizátor sportovních akcí. Pod Spartak se začleňuje fotbalový klub, dále volejbalový klub, boxerský klub a jiné menší sportovní oddíly. (Obec Jablůnka, ©2011)

Díky těmto společenským organizacím a aktivní komunitě se daří udržet tradiční vesnickou kulturu, ať už jde o akce s dlouholetou tradicí či nové společenské akce. Nejoblíbenější společenské akce, které pořádají tyto organizace jsou hasičské a fotbalové plesy.

Další oblíbená společenská akce je soutěž o nejlepší jablůneckou jabkovici a jabkovou buchtu, která v současnosti probíhá už desátým rokem.

2.8 Občanská vybavenost

Občanská vybavenost je jedna ze základních složek sídel a určuje standard životní úrovně obyvatel a jeho celkový životní způsob. Do občanské vybavenosti řadíme ty objekty, které slouží k periodickým potřebám člověka. Jejich charakter a rozsah se vyvíjí se změnami a růstem životních potřeb obyvatelstva. V současnosti má obec Jablůnka následující občanskou vybavenost.

2.8.1 Školství

V obci Jablůnka byly dvě školy. Dolní škola byla postavena v roce 1930 a Horní škola, jejíž výstavba byla zahájena v roce 1947, tak pro nedostatek financí byla stavba přerušena a dostavěna v neúplném rozsahu v roce 1954. V roce 1999 byla škola dostavena podle nových projektů a od tohoto roku slouží pro všechny stupně. Dolní škola je v současné době rekonstruována na nový Obecní úřad. V budově je i zdravotní středisko a lékárna. (Obecní úřad Jablůnka

Mateřská škola Jablůnka

Mateřská škola byla založena dne 14. dubna 1939 výnosem Zemské školní rady z 5.5.1939. Budova je umístěna v pěkném, klidném prostředí uprostřed obce Jablůnka, mimo hlavní rušnou komunikaci, nedaleko Základní školy Jablůnka. Ve dvoupodlažní hlavní budově jsou umístěny 2 třídy. Každá třída má svůj vlastní vstup a samostatné zázemí. Školní kuchyně, provozní místnosti, sklady, kanceláře a prádelna se nachází v hospodářském pavilonu.

Od 1. 1. 2003 je mateřská škola příspěvkovou organizací. Zřizovatel, obec Jablůnka, povolil provozování doplňkové činnosti – a to stravovací služby pro třetí osoby. (MŠ Jablůnka, © 2010)

Základní škola Jablůnka

Škola vznikla v roce 1850 a to jako soukromá evangelická škola a jejím prvním známým učitelem je Čeněk Štorch přezdíváný Štorf.

ZŠ Jablůnka je úplná základní škola a jejím zřizovatelem je Obec Jablůnka. Školní budovu, která se nachází na svahu nad obcí, navštěvuje ve školním roce 2012/2013 178

žáků z Jablůnky, Pržna, Mikulůvky, Bystřičky, Růžďky. Výuku je zajištěna pomocí 15 pedagogických pracovníků a o chod budovy a stravování se stará 7 zaměstnanců. (ZŠ Jablunka, ©2011)



Obrázek 5 Základní škola jablunka, Zdroj: (ZŠ Jablunka, ©2011)

Navazující vzdělání

Po ukončení základní školy se mnoho středních škol a učilišť různých oborů nachází ve městech Valašské Meziříčí a Vsetín.

2.8.2 Zdravotní péče

V obci se nachází jeden lékař pro dospělé, jeden lékař pro dorost a mládež a jeden stomatolog. Vybavení lékařů je dostačující a kapacita zařízení vyhovující. Do zdravotního obvodu obce Jablunka spadají také obce: Bystřička, Pržno, Mikulůvka, Růžďka.

2.8.3 Kulturní zařízení

Knihovna Jablunka

Obecní knihovna v Jablůnce byla zřízena roku 1920. Knihovna měla 321 knih a byla umístěna v budově tehdejší školy - tato budova byla v roce 2010 zbourána, nacházela se

vedle nynějšího obecního úřadu, mnoho let v ní byla pošta a v posledních letech firma Plynoservis pana Josefa Machaly a dva obecní byty IV. Kategorie. Od roku 1997 je jejím zřizovatelem Obec Jablůnka. (Obecní knihovna v Jablunce, ©2011)

V roce 2011 měla knihovna 284 registrovaných čtenářů, z toho 97 dětí. Všichni si vypůjčili 14670 knih a časopisů. Do knihovny přibylo 396 nových knih v ceně 64596 Kč, vyřazeno bylo 596 poškozených, neopravitelných a zastaralých knih. (Obecní knihovna v Jablunce, ©2011)

2.8.4 Sociální sféra

V posledních letech byl postaven dům s pečovatelskou službou, který byl dokončen v roce 1998. V letech 2000 až 2003 byla vybudována novostavba s dvaceti bytovými jednotkami. (Obec Jablůnka, ©2011)

V obci funguje služba rozvozu obědů, která je zajištěna mateřskou školou Jablůnka.

2.8.5 Správa obce

Obecní úřad v Jablunce je blízko hlavní silnice I/57 Valašské Meziříčí – Vsetín. Úřad se nachází v budově bývalé základní školy, ve které se také nachází zdravotní středisko a lékárna. V budově jsou umístěné kanceláře pro zaměstnance OÚ, dále se zde nachází archiv, zasedací místnost a svatební obřadní síň, která slouží rovněž pro vítání nových občánků. Starosta obce se jmenuje Čeněk Hajný a místostarosta je pan Petr Kochwaser. (Obec Jablůnka, ©2011)

V obecním úřadě se nachází Společné správy lesů pro obec Jablůnka, Bystřička, Růžďka a Pržno. Dále matrika pro několik okolních obcí, která zajišťuje i vydávání občanských průkazů. V úřadě je sektor, který se stará o veškeré ekonomické a finanční záležitosti. Posledním sektorem je úsek hospodářsko – správní.

2.8.6 Maloobchodní síť a služby

V obci se nachází 4 prodejny potravin a spotřebního zboží, 1 prodejna drogistického zboží a dvě prodejny oděvů. Prodejny jsou po obci rovnoměrně rozmístěny, většina jich je kolem místní komunikace a pro obyvatelstvo jsou dostačující. Více prodejen se v budoucnosti zřizovat nebude vzhledem k blízkosti města Vsetín, které disponuje širokou škálou supermarketů.

2.8.7 Důležité složky obce

Zde patří Policie České republiky, která se nachází v blízkosti hlavní komunikace i s Českou poštou. Další důležitou složkou je sbor dobrovolných hasičů

2.9 Technická infrastruktura

2.9.1 Zásobování pitnou vodou

V obci Jablůnka je vybudován veřejný vodovod z roku 1961, který je napojen na skupinový vodovod Stanovnice. Provozovatelem vodovodu je společnost Vodovody a kanalizace Vsetín, a.s. Na rozvodnou síť obce Jablůnka je napojena rozvodná síť obce Pržno.

2.9.2 Kanalizace

Obec Jablůnka je odkanalizována oddílným kanalizačním systémem. Dešťové vody jsou odváděny krátkými úseky stok dešťové kanalizace DN 300 – DN 1000 mm, které jsou vyústěny do recipientů – do vodního toku Drahový a Lýkový potok a jejich bezejmenných přítoků, nebo přímo do vodního toku Vsetínská Bečva. Část dešťových vod podél místních komunikací je odváděna otevřenými příkopy, které jsou zaústěny do stok dešťové kanalizace.

Splaškové odpadní vody jsou odváděny stokami splaškové kanalizace DN 300 mm v celkové délce 13094 m, zaústěnými do sběrače splaškové kanalizace, který odvádí splaškové vody do ČOV do Vsetínské Bečvy. Kanalizace je gravitační, pouze malá část zástavby podél železniční trati je napojena do stoky, která je ukončena čerpací stanicí a ta přečerpává přivedené splašky do gravitačního systému obecní kanalizace, délka výtlaku je 20 m.

Odloučené, samostatně stojící objekty obytné zástavby jsou odkanalizovány individuálně samostatnými domovními čistírnami, nebo do jímek na vyvážení.

Zemědělské družstvo Mír Ratiboř je zaměřeno na chov jalovic, provozuje stelivové ustájení a hnojiště. Dešťové vody jsou vyústěny do vodního toku Vsetínská Bečva.

2.9.3 Zásobování plynem

Stávající STL plynovodní síť o přetlaku do 400 kPa zahrnuje hlavní řad vedený ve směru Val. Meziříčí – Vsetín. Jednotlivé lokality obce Jablůnka budou napojeny ze stávajících STL příp. NTL plynovodů či větví navazujících na stávající rozvody a u odlehlých lokalit mimo vlastní jádro obce se s plynifikací nepočítá. Samostatné plochy technické

infrastruktury pro plynovod se zatím nevymezují. Trasy prodloužení STL plynovodů budou umístěny v plochách dopravní infrastruktury a veřejných prostranství.

2.9.4 Zásobování elektrickou energií

Obec Jablůnka je zásobována elektrickou energií z venkovních vedení 22 kV č. 32, 1212, 231, které procházejí katastrem obce. Tato vedení provozována jejich vlastníkem a dodavatelem elektrické energie ČEZ Distribuce, a.s. Vedení jsou realizována, vodiči Al-Fe na betonových a příhradových stožárech. V areálu bývalého státního podniku „Zbrojovka“, který se nachází na katastru obce a přechází tato venkovní vedení 22 kV na kabelové. Na průmyslové zděné trafostanici VS_9053 v areálu Zbrojovky je místo dělení vedení 22 kV na linku č. 231 a 1212.

Napájecí vedení 22 kV pro obec Jablůnka jsou napojeny z trafostanice 110/22 kV Vsetín. Na katastru obce Jablůnka je v současné době napojeno z napájecích linek 22 kV č. 231, 1212 a 32 dvacet čtyři kusů trafostanic. Z toho 8 trafostanic o celkovém transformačním výkonu $S = 5060$ kVA na úrovni 22/0,4 kV je průmyslových, podnikatelských. Tyto trafostanice nejsou ve vlastnictví dodavatele elektrické energie ČEZ Distribuce, a.s. a nejsou zapojeny do distribuční sítě 0,4 kV obce Jablůnka. Slouží pouze pro potřeby podnikatelských subjektů působících na katastru obce Jablůnka.

V obci Jablůnka je cca 519 bytových jednotek v rodinných domcích a cca 197 bytových jednotek v bytových domech. Tomuto počtu přibližně odpovídá 716 samostatných odběrných míst elektrické energie. Při předpokládaném zatížení stávajících distribučních trafostanic na 70 % činí podíl transformačního výkonu na jedno odběrné místo 3,88 kW včetně komunálního a nebytového odběru.

2.9.5 Odpadové hospodářství

Likvidace odpadů probíhá stávajícím způsobem – podle obecní vyhlášky o nakládání s odpady č. 1/2009 (shromažďování, třídění, sběr, svoz). V obci se nachází sběrný dvůr pro odebrání nebezpečného odpadu. Komunální odpad je svážen a likvidován v novém logistickém centru odpadů v místní části Vsetín – Bobrky. Interval svozu je 1x za 14 dní u směsného odpadu, 1x za měsíc u tříděného odpadu (plasty), 1x za 2 měsíce u ostatního tříděného odpadu (papír, nápojové kartony, sklo).

2.9.6 Veřejné osvětlení

Vlastníkem a provozovatelem veřejného osvětlení v obci je obec Jablůnka. Stávající veřejné osvětlení v obci je v převážné míře realizováno výbojkovými svítidly uchycenými na jednotlivých stožárech (sloupech) nadzemní distribuční sítě 0,4 kV ČEZ. V plochách nové výstavby bude veřejné osvětlení realizováno samostatnými svítidly uchycenými na ocelových stožárech propojených kabelovým vedením 0,4 kV ve výkopu.

2.10 Doprava

2.10.1 Silniční doprava

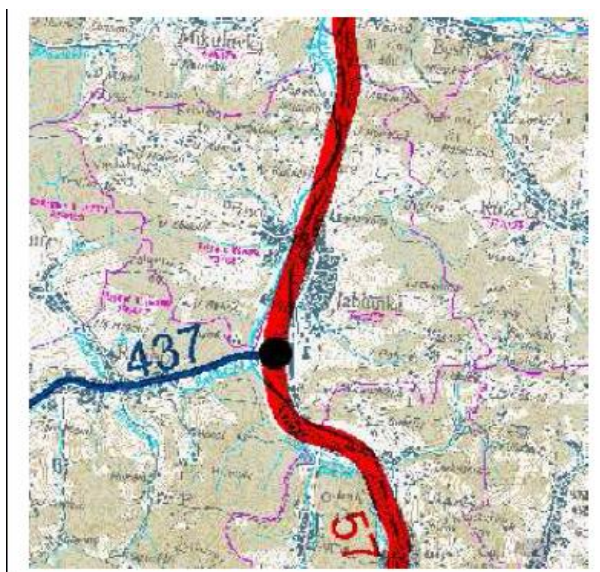
Územím prochází v současné době silnice I/57 (státní hranice – Krnov – Vsetín – st. hr. SR). Na ni v obci přímo navazuje silnice III/05732 (Jablůnka – Pržno) a velmi krátká slepá silnice III/05733 (Jablůnka – příjezdná) o délce 299 m končící u vlakového nádraží.

Funkční třídy:

- silnice I/57 - funkční skupina B (MK II. třídy) - sběrná komunikace s funkcí dopravně – obslužnou, převážně dopravního významu s částečnou přímou obsluhou území;
- silnice III/05732 - funkční skupina C (MK III. třídy) - obslužná spojovací komunikace s funkcí dopravně – obslužnou, převážně dopravního významu s částečnou přímou obsluhou

Dopravní zátěž:

Podkladem pro stanovení dopravní zátěže byly výsledky sčítání dopravy na dálniční a silniční síti z roku 2010, které zpracovává Ředitelství silnic ČR. Na silnici I/57 byla ve sčítacím úseku 7-1280 naměřena intenzita 9950 jednotkových vozidel za 24 hod (9 vozidel/1min.).



Obrázek 6 Uspořádání hlavní komunikační sítě, (Zdroj: Interní dokument)

2.10.2 Hromadná doprava

Autobusové spojení obce s ostatními obcemi v případě dojížděky do škol, zaměstnání za nákupy, kulturou atd. je zajištěno kromě vlakové také autobusovou linkovou dopravou. Klasická MHD, obvyklá ve větších městech zde zajišťována není.

2.10.3 Železniční doprava

Obec Jablunka má přímé železniční spojení. Katastrem obce prochází mezinárodní trať č. 280 „Hranice na Moravě – Střelná.“ Střet drážní dopavy silničním propojením Jablůvky ve směru na Pržno bude řešeno mimoúrovňovým křížením.

2.10.4 Cyklistická doprava

Obcí prochází značená cyklistická trasa č. 6018 v úseku Mikulůvka – Kateřince - Pržno a cyklistická trasa č. 501 Palačov – Ústí u Vsetína. Jedná se o náročné trasy vedené částečně po lesních cestách. Samostatné cyklistické stezky nejsou v obci vybudovány. Z důvodu střetu cyklotrasy s přeložkou I/57 se v budoucnu počítá s využitím účelové komunikace (veřejné prostranství) při západním okraji sídla podél strouhy ve směru nového mimoúrovňového křížení ve směru Pržno. Trasa je vedena po stávající a nově navržené účelové komunikaci a umožňuje nástup do turisticky atraktivní krajiny.

2.11 Trh práce

V tabulce č.8 můžeme porovnat míru nezaměstnanosti s obcí Jablůnka, Zlínským krajem a Českou republikou. Můžeme vyzorovat, že v jednotlivých letech je míra nezaměstnanosti v obci vyšší než v celém kraji i celé České republice. Od roku 2008 se začala míra nezaměstnanosti zvyšovat z důvodu globální hospodářské krize. Z následků globální krize začali firmy v obci Jablůnka propouštět své zaměstnance, což bylo příčinou zvýšení míry nezaměstnanosti v roce 2010 až na 16,2 %. Pomalu se situace začala zlepšovat od roku 2011 a to snížení nezaměstnanosti na 13,2 %. Výsledky míry nezaměstnanosti obce Jablůnka k roku 2012 a 2013 zatím nebyly zveřejněny.

Tabulka 8 Porovnání míry nezaměstnanosti

Míra nezaměstnanosti v %			
Rok	Jablůnka	Zlínský kraj	Česká republika
2005	11	9,2	9
2006	11,9	8,4	8,1
2007	9,1	6,6	6,6
2008	7,5	5,5	9,1
2009	9,2	9,1	8
2010	16,2	10,4	9
2011	13,5	9,4	8,6

(Zdroj: Vlastní zpracování podle dat z MPSV)

Podle sčítání lidu, domů a bytů z roku 2001 je ekonomicky aktivních obyvatel celkem 988, což je 50 % obyvatel v obci. Z toho je největší počet zastoupen v průmyslu. Poté je školství, které disponuje s 11 % podílem ekonomicky aktivních obyvatel. Nejméně obyvatel je zastoupen v zemědělství s pouhými 3,6 %, což je způsobeno tím, že hospodářské využití krajiny je minimální z důvodu, jak krajinu vnímají ochránáři přírody. Nezaměstnaných v tomto roce činilo 128 obyvatel.

Tabulka 9 Ekonomicky aktivní obyvatelé

Obyvatelstvo celkem		1974
Ekonomicky aktivních celkem		988
Z toho podle odvětví	Zemědělství, lesnictví, rybolov	36
	Průmysl	407
	Stavebnictví	62
	Obchod, opravy motor. vozidel	100
	Doprava, pošty a telekomunikace	62
	Veřejná správa, obrana, soc. zabezpečení	47
	Školství, zdravot., veter. a soc. činnost	117

(Zdroj: ČSÚ, ©2013)

Na území obce Jablůnka se nenachází celkové tolik pracovních příležitostí, což je příčinou hojnou vyjížděnkou za prací. Největším zaměstnavatelům patří firmy v areálu Zbrojovky Jablůnka. Podle sčítání lidu, domů a bytů v roce 2011 za prací mimo obec vyjíždí v rámci okresu 463 obyvatel z celkového počtu 775 obyvatel vyjíždějících za prací. Celkově v rámci celého kraje 16 obyvatel a mimo kraj dokonce 38 obyvatel vyjíždějících za prací.

2.12 Průmysl a zemědělství

Spousta firem zanikla v roce 1903 při velkém požáru, kdy asi za půl hodiny hořela téměř polovina údolní části obce. Požár zcela zničil střed obce s 59 domy včetně kostela. (Obec Jablůnka, ©2011)

V současnosti se nachází v bývalém areálu Zbrojovky Jablůnka několik větších i drobnějších firem. D – Technik a.s., která byla založena v roce 1995. Firma se zabývá výrobou, úpravou a znehodnocování zbraní podléhajících registraci podle zákona, dále se zabývá prodejem a výrobou výbušnin, provozováním střelnic.

GALVAMET spol. s r.o. vznikla v roce 1999 a spadá do strojírenského průmyslu. Po reorganizaci dnes již neexistující Zbrojovky Vsetín a.s. se část zaměřuje na tepelné zpracování a povrchové úpravy kovů. Disponuje zkušenými zaměstnanci s dlouholetou praxí a technologickým vybavením, jakým je např. počítačově řízená kalící linka IPSEN, kalící pec SOLO.

Z dalších firem, které působí v obci Jablůnka patří – KUMO s.r.o. Firma je umístěna v blízkosti komunikace I/57 a byla založena v roce 1992. Předmětem jejího podnikání je zpracování kožešin a kůže.

Z – PRECIS, s. r. o., která vznikla v roce 1998. Zabývá se zámečnictvím a galvanizací. Další drobné firmy jsou: Pila Staněk – Kovář, Pily u Nádraží, APV Vraj, REPO-RECK spol. s r.o.

Po rozpadu velkokapacitní zemědělské produkce bylo celkově zemědělství rozděleno mezi soukromníky. V současnosti jsou dopady na zemědělství v zájmech ochrany zemědělského půdního fondu nulové. Dle bonitovaných půdně-ekologických jednotek se jedná z hlediska kvality půd ve většině případů o ochraně zemědělských půd, tedy půdy s podprůměrnou produkční schopností, které je možno využít efektivněji pro nezemědělské účely.

2.13 Cestovní ruch a rekreace

Obec Jablůnka se rozkládá v údolí Vsetínské Bečvy na západních svazích Vsetínských vrchů. Nejvyšší vrchol zvedající se nad Jablůnkou je východním směrem Dušná (732 m.n.m.). Nedaleko obce se nachází v údolí chráněné přírodní rezervace Vesník, Růždecký Vesník a Mokřady. V chráněném území je louka, kde se nachází četné prameny a s řídkým porostem olší, bříz, buků, smrků, borovic a jalovců. Nalezneme tady i chráněné vstavačovitě rostliny. Obec slouží také jako výchozí místo pro pěší a cykloturisty. V zimním období pro lyžaře na běžkách. Sjezdoví lyžaři si zalyžují na sjezdovce, které se nachází v Bystřičce. Z obce můžeme, nejlépe na kole, vyrazit do nedalekých měst, Vsetín a Valašské Meziříčí, případně navštívit okolní obce Ratiboř, Hoštálkovou. Projdeme-li kolem Vsetínské Bečvy a dále do Bystřičky, osvěžíme se ve stejnojmenné vodní nádrži Bystřička. Pěší turisté se mohou podívat po značené turistické trase přes Pržno, kolem vrcholu Krbácko (542 m.n.m) a přes Chladnou (608 m.n.m.) a dojít do Lázů. Zde si můžeme prohlédnout valašskou dřevěnou zvonici. (Turistika.cz, ©2007-2011)

2.13.1 Sportovní zařízení

Obec Jablůnka nedisponuje příliš velkým vybavením pro sport. Jedním ze zařízení je fotbalové hřiště, které se nachází mezi obcemi Jablůnka a Pržno. Vlastníkem je TJ Spartak Jablůnka. Hřiště disponuje tribunou a šatnami.

Dále je součástí sportovního vybavení tělocvična, která je součástí základní školy a slouží i jako tréninková hala pro volejbalové družstvo a pro lekce boxu. Dalším objektem jsou na území Jablůnky dvě dětské hřiště.

2.13.2 Ubytovací a stravovací zařízení

V obci se nachází ubytovna, která je zároveň i sídlem společnosti autobazar. Disponuje 5 pěti pokojy, které jsou vybaveny sociálním zařízením a kuchyní. Ubytování je vhodné pro brigádníky nebo studenty. Dále obec disponuje s rodinným domem, který se využívá zejména v letních měsících. Ubytování je vhodné pro 6 osob a nachází se v něm 5 pokojů včetně sociálního zařízení, zahrady a parkoviště.

Co se týče stravovacího zařízení, obec nedisponuje velkým výběrem a služby jsou spíše nižší úrovně. Restaurace „U Martínků“ je umístěna u autobusové zastávky a zajišťuje především stravovací služby. Poté tady je Vinárna Diana, která se nachází v blízkosti hlavní komunikace. A jediná možná pizzerie je Klub 76, která zabezpečuje i rozvozy a donášku pizzy.

2.14 Financování a ekonomika obce

Dne 9. 12. 2009 byl schválen rozpočet pro rok 2010 jako schodkový. Schodek je vyrovnán v části financování částkou, která je složena z peněžních prostředků, přijaté půjčky od SFŽP a přijatého úvěru od České spořitelny, a.s. na financování stavby kanalizace a ČOV, a také splátek úvěrů a půjček na akce realizované v minulých letech. Rozpočet je během roku upravován a jeho změny jsou schvalovány obecním zastupitelstvem.

Tabulka 10 Rozpočet obce v roce 2010

Rozpočet 2010 (v tis. Kč)	
Kapitálové příjmy	2 096,55

Daňové příjmy	15 467,51
Nedaňové příjmy	4 878,66
Dotace	42 859,88
Příjmy celkem	57 156
Běžné výdaje	13 197,35
Kapitálové výdaje	60 343,11
Výdaje celkem	73 540,47
Financování	8 237,87

(Zdroj: Vlastní zpracování rozpočtu obce Jablůnka 2010)

Rozpočet obce na r. 2010 byl sestaven tak, aby bylo možné úspěšně dofinancovat stavbu „Kanalizace a ČOV“. Ke dni 9.12. 2010 obec v závěru dvouleté práce hradí poslední fakturu stavební firmě COMMODUM spol. s. r.o. Další velkou akcí tohoto roku bylo zateplení MŠ Jablůnka, která je financovaná v rámci OP ŽP z prostředků SFŽP a evropského „Fondu soudržnosti“. Náklady celé akce činí 8 342 000 Kč. Z rozpočtu Krajského úřadu ZK obec dostala prostředky na odstranění následků povodňových škod ve výši 600 000 Kč, pro jednotku požární ochrany obdržela 174 000 Kč na udržení její akceschopnosti. Dále KÚ ZK zaslal dotaci obci Jablůnka na rozšíření sítě bezdrátového rozhlasu ve výši 200 000 Kč a částku 50 000Kč na opravu katolického hřbitova v Przně.

V příštím roce jsou aktivity obce omezeny především kvůli splácení půjčky SFŽP, kterou obdržela na stavbu kanalizace a ČOV ve výši 9 500 000 Kč a splácením úvěru České spořitelně, a.s., která obci půjčila na stavbu kanalizace a ČOV 6 500 000 Kč. Komerční bance, a.s. splácí úvěr ve výši 10 000 000 Kč, který byl poskytnut na stavbu bytového domu. Výše ročních splátek jistin a úroků se bude pohybovat ve výši 3 000 000 Kč.

Na rok 2011 byl schválen zastupitelstvem obce vyrovnaný rozpočet. Bez půjček a dotací nelze provádět žádné větší opravy a investice. V tomto roce obec přijala překlenovací úvěr ve výši 2 600 000,-Kč na financování rekonstrukce lesní cesty Švihačka, poněvadž obec dotaci na tuto akci obdrží až v r.2012. Dále přijali úvěr ve výši 488 000Kč na

provedení výměny světel veřejného osvětlení, a také přijali dotaci na opravu místních komunikací od MMR ČR ve výši 1 971 000Kč.

Krajský úřad Zlínského kraje každý rok přispívá na zabezpečení akceschopnosti jednotky požární ochrany a v tomto roce činila dotace 119 000,-Kč. Také od KÚZK obdrželi finanční dar 200 000,-Kč na výdaje spojené s živelnou pohromou, která v srpnu r. 2011 poškodila obec. Obec zaměstnává pracovníky, na které přispívá úřad práce, stará se o občany, kteří pracují v programu veřejná služba. Velmi důležitou oblastí, kterou obec financuje je školství. Z rozpočtu obec přispívá téměř třemi miliony korun na provozní výdaje a přispívá i na investiční výdaje, jako je vybavení kuchyní, rekonstrukce topení nebo výměna oken.

Tabulka 11 Rozpočet obce Jablůnka 2011

Rozpočet 2011 (v tis. Kč)	
Kapitálové příjmy	918,62
Daňové příjmy	15 539,78
Nedaňové příjmy	3 733,79
Dotace	4 880,10
Příjmy celkem	25 072,3
Běžné výdaje	18 758,2
Kapitálové výdaje	4 764
Výdaje celkem	23 487,49
Financování	1 584,8

(Zdroj: Vlastní zpracování rozpočtu obce Jablůnka 2011)

Daňové příjmy, běžné příjmy odpovídají svojí výší i skladbou rokům minulým a hlavní změny jsou v oblasti transferů. Příjmu transferů předchází dlouhodobá příprava investičních i neinvestičních akcí a následně čekání na schválení žádosti o dotaci nadřízeným orgánem. V roce 2012 obec kromě opakujících se dotací na správu a školství obdržela od

KÚ Zlínského kraje dotace pro jednotku požární ochrany ve výši 310 000,-Kč, které mají pomoci zajistit akceschopnost JPOII. Od Státního zemědělského intervenčního fondu obec získala dotaci na „Rekonstrukci lesní cesty Šviračka“ ve výši 1999 830 Kč.

Akce byla fyzicky provedena již v roce 2011. V obci v podzimních měsících proběhla akce „Regenerace urbanizované krajiny“, která je financována Státním fondem životního prostředí a fondem EU. Pro tento rok bylo z celkové částky 2 343 803,-Kč vyčerpáno 709 000,-Kč za kácení, výsadbu dřevin a práce v zelených zónách obce. Na zasedání ZO 21.11.2012 byla schválena úvěrová smlouva s Českou spořitelnou, a.s., jejíž finanční prostředky ve výši 3 000 000,-Kč obci pomohou uhradit faktury za opravy komunikací po stavbě kanalizace.

Tabulka 12 Rozpočet obce Jablůnka 2012

Rozpočet 2012 (v tis. Kč)	
Kapitálové příjmy	957,82
Daňové příjmy	15 996,7
Nedaňové příjmy	2 325,90
Dotace	5 704,68
Příjmy celkem	24 985
Běžné výdaje	2 141,48
Kapitálové výdaje	3 138,90
Výdaje celkem	21 728,75
Financování	- 3 256,35

(Zdroj: Vlastní zpracování rozpočtu obce Jablůnka 2012)

3 SWOT ANALÝZA

Silné stránky:

- Atraktivní poloha obce
- Dopravně dostupná poloha
- Obcí prochází důležitá komunikace
- Blízkost okresního města
- Dobrá vzdělanostní struktura
- Základní a mateřská škola v obci
- Zvyšující se počet obyvatel
- Obec je plně plynofikována
- Člen mikroregionu Vsetínsko
- Zvyšující se počet bytových jednotek
- Zajímavé přírodní prostředí
- Čisté životní prostředí
- Nízká cena stavebních parcel
- Fungující spolkové činnosti
- Internetové stránky obce
- Vysoký podíl obyvatel v produktivním věku
- Přítomnost cyklotras
- Četnost kulturních akcí

- Dobrý stav památkových objektů
- Na území není žádná spalovna komunálního odpadu
- Dostatečná maloobchodní síť

Slabé stránky:

- Velký provoz hlavně nákladní dopravy
- Málo ubytovacích kapacit
- Kulturní vyžití
- Nedostatek pracovních příležitostí v obci
- Vysoká míra nezaměstnanosti
- Vysoký úbytek zemědělské půdy
- Vysoký index stáří
- dopravní zátěž a emise z dopravy na průjezdní komunikaci I/57
- Nízká úroveň služeb ubytovacích a stravovacích zařízení
- nedostatku volných kapacit bydlení
- Automobilové doprava, která prochází středem obce, způsobuje velké hlukové zatížení
- Nedostatečná nabídka volno časových aktivit
- Scházející kulturní zařízení
- Omezené finanční zdroje pro realizaci větších objektů
- zastaralá infrastruktura v některých částech obce

- Nedostatečné občanská vybavenost – chybějící domov důchodců
- Nedostatečná infrastruktura cestovního ruchu
- Nižší četnost spojů o víkendech a večerních hodinách
- Nedostatečná nabídka sportovního zařízení
- Rekreační bydlení
- Neexistující obchvatová komunikace okolo obce

Příležitosti:

- Udržení kvalitního životního prostředí v obci a citlivá péče o krajinu
- Využití místních obnovitelných zdrojů
- Turisticky zajímavá lokalita vhodná pro aktivity krátkodobého cestovního ruchu
- Rozvoj průmyslového areálu v lokalitě Zbrojovka
- Využitelnost budov v areálu bývalé Zbrojovky k podnikatelské činnosti
- Předpoklad dalšího rozvoje v souvislosti s rychlostní komunikací
- Zvyšování počtu domácností
- Možnost získání externích zdrojů pro obce na podporu podnikání
- Pozitivně se měnící daňová a úvěrová politika
- Danost krajiny pro rozvoj cestovního ruchu
- Rozvoj nových technologií v oblasti životního prostředí jako příležitost pro kvalitu životního prostředí
- Zvyšující se spotřebitelská poptávka po cenově dostupném bydlení na venkově
- Zvýšení spotřebitelské poptávky po kvalitních výrobcích zhotovených na míru

- Přijetí nového zákona na ochranu ovzduší

Ohrožení:

- Úbytek vysoko kvalifikované pracovní síly z regionu
- Snižující se porodnost
- Zvyšující se nezaměstnanost
- Zvýšení hlukové zátěže
- Zvyšování daňových příjmů do obecního rozpočtu
- Snižování počtu žáků
- Rozhodnutí Ministerstva kultury nadále nespravovat některé kulturní památky v obci
- Nízká atraktivita obce pro investory
- Odchod mladých lidí do zahraničí
- Silná konkurence na trhu
- Výrazné omezení autobusových a vlakových spojení
- Nedostatečná síť sociálních služeb
- Nižší komunitní aktivita nových obyvatel
- Potencionální vznik zdravotních komplikací u ohrožených skupin obyvatel, vycházejících ze znečištění životního prostředí – zejména hluk
- Postupný zánik pracovních příležitostí pro lidi s nižším vzděláním
- Stárnutí obyvatelstva
- Nedostatečná účast státu na financování úloh, které jsou celospolečenským zájmem
- Nárůst chudoby
- Pokles počtu cestujících veřejnou dopravou

4 NAVRŽENÍ STRATEGICKÝCH CÍLŮ A KATALOG PROJEKTŮ OBCE JABLŮNKA

Budoucí rozvoj obce bude nadále intenzivní a s ohledem na stávající strukturu sídla a vybavenost můžeme očekávat proměnu Jablůnky – příměstské vesnice - v městys nebo městečko.

Ekonomické aktivity v území směřují další rozvoj sídla. Globální trh podporovaný finančními a politickými skupinami ubírá na jednom místě pracovní pozice, aby jinde vytvářel nové. Budoucí vývoj a skutečné potřeby obce lze odhadnout velmi těžce. Nenarodil se právě dnes v Jablůnce další ” pan Baťa nebo pan Sousedík? ”

4.1 Strategické cíle

4.1.1 Strategický cíl č. 1 : Kvalita a rozvoj života v obci

Obyvatelé jsou základním kamenem každé obce. Demografická struktura obyvatel by se měla odrážet v nabídce vhodných služeb občanské vybavenosti. V současnosti se v obci nachází základní občanská vybavenost, kterou je nutno neustále vyvíjet a to se týká hlavně oblasti volného času, modernizování, udržování a dbaní na rozvoj funkčního využití a zefektivnění provozu. Obec chce nabídnout kvalitní občanskou vybavenost. Nedostačující je občanské vybavení pro starší občany, v obci chybí zejména dům s pečovatelskou službou, nedostatečná je i oblast zdravotní péče především pro starší občany a chybí specializovaná lékařská péče. Obec by se měla také zaměřit na podporu školství, ježichž cílem by také měla být podpora a rozšiřování služeb, které tyto zařízení poskytují (např. výuka cizích jazyků, škola v přírodě) a jejich modernizace a rekonstrukce.

Priorita č. 1 : Rozšíření a modernizace občanské vybavenosti

První priorita se zabývá rekonstrukcí, údržbou anebo výstavbou veřejných objektů, které v obci chybí a zároveň se klade důraz na hospodárné a efektivní využívání. Pro tuto prioritu byly stanoveny tyto opatření.

- vybudování vhodného objektu pro péči o důchodce
- podporování aktivních spolků v sociální sféře
- Péče o kulturní památky a významné objekty
- Podpora kvality a rozšiřování veřejných služeb

- Rekonstrukce dětských hřišť
- Efektivní využívání budov

Priorita č. 2 : Podpora růstu obyvatel

Zaměření obce na propagaci lokality samotné a podporování usazování rodin s dětmi, zároveň vytvoření různých volnočasových aktivit. Ovlivnění odlivu obyvatel v produktivním věku a zajištění potřeb pro obyvatele ve všech věkových kategoriích. V rámci této priority byly stanoveny tyto opatření:

- Propagování obce jako vhodné lokality pro bydlení s rodinami
- Infrastruktura a služby pro mladé rodiny
- Rekonstrukce dětských hřišť
- Podpora vzniku nových mimoškolních kroužků pro děti a mládež
- Pořádání kulturních a společenských akcí
- Podpora sdružování občanů v rámci aktivit spolků a klubů

Priorita č. 3 : Podpora zdravotní a sociální péče

Podporování, rozvoj a zachování přístupnosti základní zdravotnické péče v obci vzhledem ke struktuře obyvatelstva. Zároveň vytvoření podmínek pro specializovanou lékařskou péči. V rámci této priority byly stanoveny tyto opatření:

- Udržení praktického lékaře pro dospělé, dětského lékaře a zubního lékaře v obci
- Vytvoření podmínek pro specializovanou ordinaci jako je gynekologie, ortopedie
- Rozvoj pro seniory
- Podpora a účast na humanitární sbírky
- Podpora pro zdravotně postižené
- Podporování terénních typů sociálních služeb

4.1.2 Strategický cíl č. 2 : Rozvoj dopravní a infrastruktury

Obec disponuje dostačující dopravní infrastrukturou. Je však potřeba neustále sledovat aktuální stav dopravní infrastruktury a zároveň rozvojové trendy obce, zajistit dostatečné kapacity a reagovat na potřeby nejen obyvatel, ale i životního prostředí (např. snižování znečištění vzduchu). Z dopravního hlediska se jedná o budování nových a údržbu stávající-

cích místních komunikací tak, aby stále dosahovali potřebnou úroveň a pak je důležité se samozřejmě soustředit na zajištění bezpečnosti pohybu chodců. V případě, že v obci je komunikace nedostatečně řešena, má to negativní dopad na její rozvoj a může odradit další zájemce o bydlení v této obci. Také je cílem nově vybudovat nebo zrekonstruované chodníky, které zvýší bezpečnost nejen dětí, ale i ostatních účastníků silničního provozu v obci a nedostačující je i stav bezbariérových přístupů, které znesnadňují každodenní život imobilním občanům a občanům s omezenou hybností dolních končetin a tato vybavenost by měla už být v současné době samozřejmostí a je třeba se na to zaměřit.

Priorita č. 1 : Zlepšení kvality komunikací

Udržování místních komunikací v obci a investování do případných rozšíření a oprav nedostatků na komunikacích, které vznikají neustálým opotřebením. Zároveň je stálým tématem samozřejmě řešení otázek ohledně parkování v obci z důvodu stálého zvyšování počtu automobilů. V rámci této priority následují tyto opatření:

- Opravy a údržba stávajících komunikací
- Řešení problematiky parkování
- Rozvoj cyklotras a cyklostezek
- Zřízení obchvatu kolem obce
- Řešení nevyhovujícího technického stavu některých křižovatek v obci
- Podpora a zintenzivnění využívání hromadné dopravy

Priorita č. 2 : Bezpečný pohyb v obci

Hlavním důvodem je, že středem obce prochází hlavní komunikace a je namístě řešení bezpečného pohybu v obci. Opatření vedou hlavně ke snížení a kontrole rychlosti v obci, kterou projíždějí vozidel, zvýšení pasivní bezpečnosti chodců a cyklistů. Vybudování a rekonstrukce chodníků včetně vytvoření bezbariérových řešení nájezdů podél páteřní komunikace. Stanovené opatření jsou:

- pravidelná kontrola rychlosti v obci
- přidání zařízení pro měření rychlosti
- vybudování bezbariérových chodníků
- vybudování prvků v místech se zvýšeným pohybem dětí a mládeže

- rekonstrukce chodníků v obci
- pravidelné kontroly stavu dopravního značení

4.1.3 Strategický cíl č. 3 : Podpora životního prostředí

Dalším důležitým cílem pro obec je podpora a ochrana životního prostředí. Zároveň je pro rozvoj obce důležité si udržovat atraktivitu a krásu okolní krajiny, která ji obklopuje. Životní prostředí v obci můžeme považovat ze čisté s výjimkou občasného snížení kvality ovzduší a hluku díky hlavní komunikaci, která prochází celou obcí. Vhodné je neustálé motivování občanů k ekologickému chování prostřednictvím škol a obecního úřadu. Následující priority jsou:

Priorita č. 1 : Ochrana krajiny a přírody

V obci je rovněž důležitou prioritou revitalizace a rozvoj ozelenění obce. Obec spolupracuje s lesníky a zemědělci v otázkách údržby a ochrany krajiny. Obec má potenciál daný polohou, přírodními krásami, které se vyskytují na okolo a existující cyklotrasy a turistické trasy. Následující opatření jsou

- čištění místních toků
- propagování obce v rámci mikroregionu
- podpora revitalizace krajiny
- spolupráce obce s lesníky
- podpora vzdělávacích environmentálních programů pro děti
- vytvoření koncepce městské zeleně

Priorita č. 2 : Prevence proti vzniku živelných katastrof

V obci je důležité identifikovat nebezpečné části, v kterých hrozí záplavy a zároveň vybudování infrastruktury k zabránění tomu, aby docházelo k těmto živelným katastrofám. V zájmu obce je ochrana obyvatel a jejich majetku. V rámci této priority jsou opatření následující:

- vybudování protipovodňového opatření
- vybudování preventivních opatření
- informovanost občanů o možném hrozícím nebezpečí

- označení potencionálně ohrožených oblastí
- kontroly funkčnosti místního rozhlasu
- ochrana před přívalovými dešti

Priorita č. 3 : Zlepšení stavu místního ovzduší

Cílem této priority je snížení emisní zátěže v obci a jednou z hlavních příčin je procházející komunikací středem města. Zamezování spalování plastů v topné sezóně, podpora informovanosti obyvatelstva o využití alternativních zdrojů tepla a obec by zároveň měla najít způsob a omezit to pomocí vydání obecně závazné vyhlášky, při jejímž nedodržení bude následovat uložení pokuty. Stanovené opatření pro tuto prioritu jsou :

- technická opatření ke snížení znečištění ovzduší
- vytvoření obchvatu kolem obce
- Energetické úspory ve veřejných budovách
- Zeleň jako opatření pro zlepšení kvality ovzduší
- Preference městské hromadné dopravy
- Omezování lokálních zdrojů tepla z tuhých paliv

4.2 Katalogy projektů

4.2.1 Projekt č. 1

Název projektu: Bezbariérový přístup do obecního úřadu Jablůnka

Území dopadu:

NUTS II: Střední Morava

Kraj: Zlínský kraj, obec Jablůnka

Okres: Vsetín

Obec: Jablůnka

Cíl projektu:

Projekt řeší vybudování bezbariérového vstupu do obecního úřadu v obci Jablůnka. Obecní úřad nemá bezbariérovou úpravu, což znesnadňované imobilním občanům a obča-

nům s omezenou hybností dolních končetin (velká část seniorů) přístup do budovy obecního úřadu.

Cílová skupina:

Indisponovaní obyvatelé obce

Popis projektu:

Prostředí bez bariér by mělo být samozřejmostí a součástí našeho života. Stavební práce budou rozděleny do dílčích stavebních objektů a to rekonstrukce chodníku v rámci úseku od hlavní komunikace I/57 až ke vchodu do obecního úřadu, dále bude probíhat rekonstrukce zpevněné plochy u budovy. Bude provedena rekonstrukce chodníku a existující zpevněné plochy. Napřed bude odebrána stávající svrchní vrstva a stávající konstrukční vrstvy. Následně bude plocha zhutněna a bude položena nová konstrukční vrstva ze zámkové dlažby.

Financování:

Odhadovaná výška je 250 tis. Kč a bude plně hrazena z rozpočtu obce Jablůnka.

4.2.2 Projekt č. 2

Název: Rekonstrukce tělocvičny

Území dopadu:

NUTS II: Střední Morava

Kraj: Zlínský kraj, obec Jablůnka

Okres: Vsetín

Obec: Jablůnka

Cíl projektu:

Projekt řeší rekonstrukci tělocvičny, která je součástí ZŠ Jablůnka. Cílem projektu je změna vnitřních dispozic budovy a rozšíření objektu o běžecký tunel a s tím související zkulturnění zázemí pro sportovce a trenéry. Projekt také počítá s rekonstrukcí šaten a úložného prostoru.

Popis projektu:

Předmětem je rekonstrukce sociálního zázemí tělocvičny. Rozsahem jsou stavební úpravy, demontáž obkladů a dlažeb, rekonstrukce rozvodů vody, vnitřní kanalizace a elektrorozvodů, provedení nových obkladů a dlažeb, instalace zařizovacích předmětů a vzduchotechniky.

Financování:

Odhadované náklady na rekonstrukci tělocvičny jsou 4,58 mil. Kč, největší část nákladů bude pokryta z fondů Evropské unie, dále se bude podílet obec Jablůnka a to poměrem:

- 23% (1,05 mil Kč) z rozpočtu obce Jablůnka
- 77% (3,52 mil. Kč) ROP Střední Morava, Prioritní osa 2, Integrovaný rozvoj a obnova regionu

4.2.3 Projekt č. 3

Název: Renovace travnaté plochy fotbalového hřiště

Území dopadu:

NUTS II: Střední Morava

Kraj: Zlínský kraj, obec Jablůnka

Okres: Vsetín

Obec: Jablůnka

Cíl projektu:

Projekt je nutné realizovat z důvodu nevyhovujícího technického stavu fotbalového hřiště. Cílem projektu je zrekonstruovat a zregenerovat hrací plochu způsobem, který zajistí úplně odvodňování fotbalového hřiště a zabrání současnému vytváření kaluží vody na povrchu plochy, srovná nerovnosti, nepravidelný tvar hrací plochy a zvýší bezpečnost cílových skupin při využívání fotbalového hřiště.

Popis projektu:

Rekonstrukce travnaté plochy fotbalového hřiště obce Jablůnka zahrnuje odfrézování stávajícího nevyhovujícího trávníku, demontáž stávajícího závlahového systému v ploše, vyrovnání stávající vegetační vrstvy, instalaci nového drenážního systému zaústěného do sběrné kanalizace, vytvoření sítě povrchových šterbinových drenáží s napojením do hloub-

kových drenáží a založení nového travního povrchu s aplikací startovacího trávnickového hnojiva.

Financování:

Odhadovaná výše projektu je 3,25 mil. Kč a bude hrazena z dotací Zlínského kraje a z rozpočtu obce. A to v tomto poměru:

- 60 % (1,95 mil. Kč) z dotace Zlínského kraje
- 40 % (1,3 mil. Kč) z rozpočtu obce Jablůnka

ZÁVĚR

Jablunka má dobré předpoklady pro hospodářský rozvoj. Současný špatný stav je způsoben globalizovaným trhem, zájmy jednotlivých členských států EU (finanční podpora některých odvětví, kvóty exportu/importu) a špatnou politikou ČR. Území obce je kompletně zasíťované a sice především v kompaktním jádru.

Veřejná dopravní síť nepostačuje současným nárokům stupně automobilizace – šířka komunikací. V pozadí stojí rovněž veřejná hromadná doprava – železnice. Průjezdni úsek I/57 je však největším problémem obce.

Poloha obce ve vztahu k urbanistické ose regionu znamená nárůst počtu realizovaných objektů bytových jednotek. Bydlení je spolu s možnostmi pracovních příležitostí a nabídky občanského vybavení jedním z nejdůležitějších stabilizačních faktorů obyvatelstva. Vzhledem k tomu, že stávající bytový fond není dostupný (nebo je jen obtížně dostupný) pro nové zájemce, bude stabilizace nového obyvatelstva závislá právě na nové výstavbě bytů a nabídce občanské vybavenosti a pracovních příležitostí.

Rekreační potenciál je spíše lokálního charakteru určený pro krátkodobý, každodenní odpočinek. Z hlediska témat sociálnědemografického pilíře představuje Jablunka obec s veškerou vybaveností.

Program rozvoje obce Jablunka jako strategická koncepce pozitivně ovlivňuje všechny pilíře udržitelného rozvoje území a přispívá tak k realizaci jeho cílů v jejichž důsledku dojde k zatraktivnění území a nárůstu obyvatelstva. Nárůst ekonomicky aktivního obyvatelstva může znamenat rozšíření podnikatelských aktivit (zejména služeb) a posílení sociálních vazeb. Příznivý vliv na ekonomický rozvoj obce přinese především další rozvoj rekreační infrastruktury a vymezení a definování ploch pro rozvoj výroby a skladování. Vymezení dostatečného počtu ploch pro bydlení a občanskou vybavenost bude mít kladný vliv i na příznivý sociodemografický vývoj.

SEZNAM POUŽITÉ LITERATURY

Monografická publikace:

- [1] GROSPÍČ, Jiří et al., 2008. *Úvod do regionálních věd a veřejné správy*. 2. rozš. vyd. Plzeň: Aleš Čeněk. 455 s. ISBN 978-80-7380-086-4
- [2] HRABALOVÁ, Simona., 2004. *Teorie a praxe rozvoje měst a obcí*. 1. vyd. Brno: Masarykova univerzita. 93 s. ISBN 8021033568
- [3] MATES, Pavel et al. *Malá encyklopedie regionalistiky a veřejné správy*. 1. vyd. Praha: Prospektrum, 2001, 196 s. ISBN 978-80-7175-100-6
- [4] PEKOVÁ, Jitka., 2008. *Veřejná správa a finance veřejného sektoru*. 3., aktualiz. a rozš. vyd. Praha: ASPI. 712 s. ISBN 978-80-7357-351-5
- [5] PERLÍN, R., 2002. *Program obnovy vesnice – metodická publikace*. Praha: Ministerstvo pro místní rozvoj ČR. 76 s. ISBN 80-903093-0-5
- [6] WOKOUN, R. et al., 2008. *Úvod do regionálních věd a veřejné správy*. 5.vyd. Praha: Aleš Čeněk. 445 s. ISBN 978-80-7380-4
- [7] WOKOUN, René et al. *Regionální rozvoj a jeho management v České republice*. 1. vyd. Praha: Oeconomica, 2007, 246 s. ISBN 978-80-245-1301-0

Internetové zdroje:

- [8] ČESKÝ STATISTICKÝ ÚŘAD © 2009-2013. Sčítání lidu, domů a bytů 2011. Český statistický úřad [online]. [cit. 2013-05-07]. Dostupné z: <http://www.czso.cz/>.
- [9] HASIČI JABLŮNKA [online]. © 2009 [cit. 2013-04-15]. Dostupné z: <http://hasicijablunka.webnode.cz/o-nas/>
- [10] KVĚTNICE. *Strategický plán obce a mikroregionu* [online]. ©2011, [cit. 2013-05-15]. Dostupné z: http://www.kvetnice.eu/storage/1342773628_sb_sp_obce_a_mikroregionu-metodicka_prirucka.
- [11] MPSV. Statistika nezaměstnanosti z územního hlediska. Integrovaný portál MPSV [online] ©2011, [cit. 2013-04-07]. Dostupné z: <http://portal.mpsv.cz/sz/stat/nz/uzem>.

- [12] MÍSTOPISY. *Jablunka* [online]. ©2009 [cit. 2013-05-15]. Dostupné z: http://www.mistopisy.cz/jablunka_10168.html
- [13] MINISTERSTVO PRO MÍSTNÍ ROZVOJ. *Podpora obnovy venkova* [online]. ©2010, [cit. 2013-03-03]. Dostupný z : <http://www.mmr.cz/CMSPages/GetFile.aspx?guid=fbe9a64d-5f4c-4c8d-9269-3f6813ba7fc3>
- [14] MŠ JABLŮNKA [online]. © 2010 [cit. 2013-05-15]. Dostupné z: http://www.msjablunka.maweb.eu/?page_id=56
- [15] OBECNÍ KNIHOVNA V JABLŮNCE [online]. ©2011 [cit. 2013-03-17]. Dostupné z: <http://www.knihovnajablunka.wz.cz/index.php?akce=uvod>
- [16] OBEC JABLŮNKA [online]. ©2011, [cit. 2013-05-12]. Dostupné z: <http://jablunka.cz/>
- [17] PRO KRAJ.CZ [online]. © 2007, [cit. 2011-05-12]. Strategické plánování a řízení rozvoje území. Dostupné z: http://www.rozvojkp.cz/soubory/topmanazeri/Den02_studijni_material_SP.pdf
- [18] PŘÍRODY VALAŠSKA. *Popis přírody v obcích* [online]. ©2007 [cit. 2013-05-15]. Dostupné z: http://www.priroda-valasska.cz/files/files/soubory/1247255884_popis_prirody_v_obcich_www.pdf
- [19] RIS [online]. ©2010-2011 [cit. 2013-04-19]. Jablunka. Dostupné z: <http://www.risy.cz/cs/vyhledavace/obce/detail?zuj=542865>
- [20] ROYAL RANGERS [online]. © 2010 [cit. 2013-05-15]. Dostupné z: http://www.3ph.royalrangers.cz/o_nas_soucasnost.php
- [21] ROZVOJ OBCÍ. *Tvorba programu rozvoje obce* [online]. ©2009, [cit. 2013-05-15]. Dostupné z: <http://www.rozvojobci.cz/news/tvorba-programu-rozvoje-obce1/>
- [22] SYNKOVÁ, L. Dokumenty regionálního rozvoje kraje. *Urbanismus a územní rozvoj*. [online]. ©2009, [cit. 2013-05-15]. Dostupný z: http://www.uur.cz/images/publikace/uur/2009/2009-01-02/04_dokumenty.pdf.
- [23] UHK. *Příprava, tvorba a realizace strategických plánů obcí a mikroregionů* [online]. ©2009, [cit. 2013-05-15]. Dostupné z: <http://www.uhk.cz/cs-cz/fakulty-a-pracoviste/filozoficka-fakulta/katedry-a-ustavy/katedra-sociologie/eDokumenty/Documents/Texty%20pro%20studenty->

Mgr. Bernard/BSGUZCE_ZS_2012/REA-

strategick%C3%A9%20pl%C3%A1ny%20obc%C3%AD.pdf

[24] TURISTIKA.CZ [online] Jablunka. ©2007-2011 [cit. 2013-04-19]. Dostupné z: <http://www.turistika.cz/mista/jablunka>.

[25] VAK. *Vodovody a kanalizace* [online]. ©2005 [cit. 2013-05-15]. Dostupné z: <http://www.vakvs.cz/index.php?act=show&ion=pitna-voda&page=kvalita-pitne-vody>

[26] ZŠ JABLŮNKA [online]. ©2011 [cit. 2013-04-12]. Dostupné z: <http://zsjablunka.cz/>

Vlastní zdroje:

[27] Interní dokumenty

[28] Konzultace se starostou obce Jablunka - Čeňkem Hajným

SEZNAM POUŽITÝCH SYMBOLŮ A ZKRATEK

apod.	A podobně
atd.	A tak dále
a.s.	Akciová společnost
č.	Číslo
čp.	Číslo popisné
ČR	Česká republika
ČSÚ	Český statistický úřad
ha	Hektar
Kč	Korun českých
KHS	Krajská hygienická stanice
kV	Kilovolt
km	Kilometry
k.ú.	Katastrální území
např.	Například
MPSV	Ministerstvo práce a sociálních věcí
MŠ	Mateřská škola
Obr.	Obrázek
o.p.s.	Obecně prospěšná společnost
OÚ	Obecní úřad
r.	Rok

RIS	Regionální Informační Servis
ŘSZK	Ředitelství silnic Zlínského kraje
SDH	Sbor dobrovolných hasičů
S.R.O.	Společnost s ručením omezeným
STK	Stanice technické kontroly
sv.	Svatý
	Světová
Tab.	Tabulka
TJ	Tělovýchovná jednota
tj.	To je
TV	Televizní
ZD	Zemědělské družstvo
ZL	Zlín
ZŠ	Základná škola

SEZNAM OBRÁZKŮ

<i>Obrázek 1 Znak obce Jablůnka, (Zdroj: Interní dokument)</i>	<i>29</i>
<i>Obrázek 2 Poloha obce Jablůnka, (Zdroj: Google, ©2013)</i>	<i>30</i>
<i>Obrázek 3 Krajina Jabůnky, (Zdroj: Interní dokument)</i>	<i>32</i>
<i>Obrázek 4 Graf Vývoje počtu obyvatel v letech 2002 – 2011, (Zdroj: ČSÚ, © 2013)</i>	<i>34</i>
<i>Obrázek 5 Základní škola jablůnka, Zdroj: (ZŠ Jablunka, ©2011)</i>	<i>41</i>
<i>Obrázek 6 Uspořádání hlavní komunikační sítě, (Zdroj: Interní dokument)</i>	<i>46</i>

SEZNAM TABULEK

<i>Tabulka 1 Zaměření analýzy na uvedené aspekty.....</i>	18
<i>Tabulka 2 Vývoj počtu obyvatel Jablůnka v porovnání se Zlínským krajem</i>	34
<i>Tabulka 3 Obyvatelé podle věku</i>	35
<i>Tabulka 4 Obyvatelé podle věku v porovnání Jablůnky a Zlínského kraje</i>	36
<i>Tabulka 5 Struktura vzdělání obyvatelstva</i>	36
<i>Tabulka 6 Domovní fond obce Jablůnka</i>	37
<i>Tabulka 7 Bytový fond obce Jablůnky</i>	38
<i>Tabulka 8 Porovnání míry nezaměstnanosti.....</i>	47
<i>Tabulka 9 Ekonomicky aktivní obyvatelé.....</i>	48
<i>Tabulka 10 Rozpočet obce v roce 2010</i>	50
<i>Tabulka 11 Rozpočet obce Jablůnka 2011</i>	52
<i>Tabulka 12 Rozpočet obce Jablůnka 2012</i>	53