

Program rozvoje města Kyjova

Jaroslav Kopeček

Bakalářská práce
2014

 Univerzita Tomáše Bati ve Zlíně
Fakulta managementu a ekonomiky

Univerzita Tomáše Bati ve Zlíně
Fakulta managementu a ekonomiky
Ústav regionálního rozvoje, veřejné správy a práva
akademický rok: 2013/2014

ZADÁNÍ BAKALÁŘSKÉ PRÁCE

(PROJEKTU, UMĚLECKÉHO DÍLA, UMĚLECKÉHO VÝKONU)

Jméno a příjmení: **Jaroslav KOPEČEK**
Osobní číslo: **M10056**
Studijní program: **B6208 Ekonomika a management**
Studijní obor: **Management a ekonomika**
Forma studia: **prezenční**

Téma práce: **Program rozvoje města Kyjova**

Zásady pro vypracování:

Úvod

I. Teoretická část

- Vyhledejte a vysvětlete pojmy z odborné literatury týkající se veřejné správy a regionálního rozvoje.
- Popište základní výzkumné metody a techniky.

II. Praktická část

- Zpracujte komplexní socioekonomickou analýzu města Kyjova a získané poznatky vyhodnoťte formou SWOT analýzy.
- Navrhněte strategické rozvojové cíle města Kyjova a zpracujte katalog projektů na základě vymezených cílů.

Závěr

Rozsah bakalářské práce: **cca 40**
Rozsah příloh:
Forma zpracování bakalářské práce: **tištěná/elektronická**

Seznam odborné literatury:

ADAMČÍK, Stanislav. Regionalistika, regionální politika a veřejná správa. 1. vyd. Opava: Slezská univerzita, 1997, 117 s. ISBN 80-8587-969-7.
HENDRYCH, Dušan. Správní věda: teorie veřejné správy. 3., aktualiz. vyd. Praha: Wolters Kluwer ČR, 2009, 231 s. ISBN 978-80-7357-458-1.
POMAHAČ, Richard. Základy teorie veřejné správy. 1. vyd. Plzeň: Vydavatelství a nakladatelství Aleš Čeněk, 2011, 267 s. ISBN 978-80-7380-330-8.
SHAFRITZ, Jay, M. a Albert, C. HYDE. Public administration: classic readings. 7. vyd. Australia: Wadsworth Cengage Learning, 2012, 551 s. ISBN 978-1-111-34276-0.
WOKOUN, René et al. Základy regionálních věd a veřejné správy. 1. vyd. Plzeň: Vydavatelství a nakladatelství Aleš Čeněk, 2011, 474 s. ISBN 978-80-7380-304-9.

Vedoucí bakalářské práce: **Ing. Jiří Macháček**
Ústav regionálního rozvoje, veřejné správy a práva
Datum zadání bakalářské práce: **17. února 2014**
Termín odevzdání bakalářské práce: **16. května 2014**

Ve Zlíně dne 17. února 2014

prof. Dr. Ing. Drahomíra Pavelková
děkanka



doc. RNDr. Oldřich Hájek, Ph.D.
ředitel ústavu

PROHLÁŠENÍ AUTORA BAKALÁŘSKÉ/DIPLOMOVÉ PRÁCE

Beru na vědomí, že:

- odevzdáním bakalářské/diplomové práce souhlasím se zveřejněním své práce podle zákona č. 111/1998 Sb. o vysokých školách a o změně a doplnění dalších zákonů (zákon o vysokých školách), ve znění pozdějších právních předpisů, bez ohledu na výsledek obhajoby¹;
- bakalářská/diplomová práce bude uložena v elektronické podobě v univerzitním informačním systému,
- na mou bakalářskou/diplomovou práci se plně vztahuje zákon č. 121/2000 Sb. o právu autorském, o právech souvisejících s právem autorským a o změně některých zákonů (autorský zákon) ve znění pozdějších právních předpisů, zejm. § 35 odst. 3²;
- podle § 60³ odst. 1 autorského zákona má UTB ve Zlíně právo na uzavření licenční smlouvy o užití školního díla v rozsahu § 12 odst. 4 autorského zákona;

¹ zákon č. 111/1998 Sb. o vysokých školách a o změně a doplnění dalších zákonů (zákon o vysokých školách), ve znění pozdějších právních předpisů, § 47b Zveřejňování závěrečných prací:

- (1) Vysoká škola nevydělečně zveřejňuje disertační, diplomové, bakalářské a rigorózní práce, u kterých proběhla obhajoba, včetně posudků oponentů a výsledku obhajoby prostřednictvím databáze kvalifikačních prací, kterou spravuje. Způsob zveřejnění stanoví vnitřní předpis vysoké školy.
- (2) Disertační, diplomové, bakalářské a rigorózní práce odevzdané uchazečem k obhajobě musí být též nejméně pět pracovních dnů před konáním obhajoby zveřejněny k nahlížení veřejnosti v místě určeném vnitřním předpisem vysoké školy nebo není-li tak určeno, v místě pracoviště vysoké školy, kde se má konat obhajoba práce. Každý si může ze zveřejněné práce pořizovat na své náklady výpisy, opisy nebo rozmnoženiny.
- (3) Platí, že odevzdáním práce autor souhlasí se zveřejněním své práce podle tohoto zákona, bez ohledu na výsledek obhajoby.

² zákon č. 121/2000 Sb. o právu autorském, o právech souvisejících s právem autorským a o změně některých zákonů (autorský zákon) ve znění pozdějších právních předpisů, § 35 odst. 3:

- (3) Do práva autorského také nezasahuje škola nebo školské či vzdělávací zařízení, užije-li nikoli za účelem přímého nebo nepřímého hospodářského nebo obchodního prospěchu k výuce nebo k vlastní potřebě dílo vytvořené žákem nebo studentem ke splnění školních nebo studijních povinností vyplývajících z jeho právního vztahu ke škole nebo školskému či vzdělávacímu zařízení (školní dílo).

³ zákon č. 121/2000 Sb. o právu autorském, o právech souvisejících s právem autorským a o změně některých zákonů (autorský zákon) ve znění pozdějších právních předpisů, § 60 Školní dílo:

- (1) Škola nebo školské či vzdělávací zařízení mají za obvyklých podmínek právo na uzavření licenční smlouvy o užití školního díla (§ 35 odst. 3). Odpírá-li autor takového díla udělit svolení bez vážného důvodu, mohou se tyto osoby domáhat nahrazení chybějícího projevu jeho vůle u soudu. Ustanovení § 35 odst. 3 zůstává nedotčeno.

- podle § 60⁴ odst. 2 a 3 mohou užít své dílo – bakalářskou/diplomovou práci - nebo poskytnout licenci k jejímu využití jen s předchozím písemným souhlasem Univerzity Tomáše Bati ve Zlíně, která je oprávněna v takovém případě ode mne požadovat přiměřený příspěvek na úhradu nákladů, které byly Univerzitou Tomáše Bati ve Zlíně na vytvoření díla vynaloženy (až do jejich skutečné výše);
- pokud bylo k vypracování bakalářské/diplomové práce využito softwaru poskytnutého Univerzitou Tomáše Bati ve Zlíně nebo jinými subjekty pouze ke studijním a výzkumným účelům (tj. k nekomerčnímu využití), nelze výsledky bakalářské/diplomové práce využít ke komerčním účelům.

Prohlašuji, že:

- jsem bakalářskou/diplomovou práci zpracoval/a samostatně a použité informační zdroje jsem citoval/a;
- odevzdaná verze bakalářské/diplomové práce a verze elektronická nahraná do IS/STAG jsou totožné.

Ve Zlíně 14.5.2014

Kopřivka

⁴ zákon č. 121/2000 Sb. o právu autorském, o právech souvisejících s právem autorským a o změně některých zákonů (autorský zákon) ve znění pozdějších právních předpisů, § 60 Školní dílo:

- (2) Není-li sjednáno jinak, může autor školního díla své dílo užít či poskytnout jinému licenci, není-li to v rozporu s oprávněnými zájmy školy nebo školského či vzdělávacího zařízení.
- (3) Škola nebo školské či vzdělávací zařízení jsou oprávněny požadovat, aby jim autor školního díla z výdělku jim dosaženého v souvislosti s užitím díla či poskytnutím licence podle odstavce 2 přiměřeně přispěl na úhradu nákladů, které na vytvoření díla vynaložily, a to podle okolností až do jejich skutečné výše; přitom se přihlídně k výši výdělku dosaženého školou nebo školským či vzdělávacím zařízením z užití školního díla podle odstavce 1.

ABSTRAKT

Cílem této bakalářské práce je zpracovat program rozvoje města Kyjova. Práce je rozdělena na dvě části. Teoretická část obsahuje vysvětlení základních pojmů souvisejících s problematikou programu rozvoje obcí. Také jsou zde charakterizovány další teoretické pojmy. V praktické části je zpracována socioekonomická analýza města a vyhodnocení současného stavu formou SWOT analýzy. Na základě provedené SWOT analýzy jsou stanoveny strategické cíle a katalog projektů.

Klíčová slova: Program rozvoje obce, SWOT analýza, strategie rozvoje, strategický cíl, katalog projektů, vize, regionální rozvoj

ABSTRACT

The aim of this Bachelor thesis is to compile Programme for the development of the town of Kyjov. The theoretical part contains explanation of the main terms connected with problems of municipal development programme. Also there are explained other theoretical terms. Practical part includes socioeconomical analysis and SWOT analysis. Based on the SWOT analysis the strategic objectives and catalogue of projects are determined.

Keywords: Development programme of the village, SWOT analysis, development strategy, strategic objectives, catalogue of projects, vision, regional development.

Na tomto místě bych rád vyjádřil své poděkování vedoucímu mé bakalářské práce, panu Ing. Jiřímu Macháčkovi, za jeho odborné rady a cenné připomínky, které mi poskytl při zpracování bakalářské práce.

Prohlašuji, že odevzdaná verze bakalářské práce a verze elektronická nahraná do IS/STAG jsou totožné.

OBSAH

ÚVOD	11
I TEORETICKÁ ČÁST	12
1 ZÁKLADNÍ TEORETICKÉ POJMY	13
1.1 VEŘEJNÁ SPRÁVA	13
1.1.1 Druhy veřejné správy	13
1.2 SAMOSPRÁVA	14
1.3 OBECNÍ ZŘÍZENÍ	14
1.4 DALŠÍ DŮLEŽITÉ POJMY	16
2 TEORIE K PROGRAMU ROZVOJE OBCE	18
2.1 PRÁVNÍ ASPEKTY A ÚKOLY PROGRAMU ROZVOJE OBCE.....	18
2.2 SWOT ANALÝZA	20
2.3 ROZPOČET OBCE.....	20
2.3.1 Aktuální situace v rozpočtování obcí a měst v České republice	22
II PRAKTICKÁ ČÁST	24
3 ZÁKLADNÍ CHARAKTERISTIKA MĚSTA	25
3.1 SOUHRNNÉ INFORMACE:.....	25
4 POLOHA MĚSTA	26
4.1 POLOHA MĚSTA	26
4.2 PŘÍRODNÍ PODMÍNKY	27
4.2.1 Geomorfologie, geologie.....	27
4.2.2 Hydrologie.....	27
4.2.3 Pedologie.....	27
4.2.4 Klimatologie.....	27
4.3 HISTORIE	28
4.4 VNĚJŠÍ VZTAHY	31
4.4.1 Partnerská města.....	31
4.4.2 Mikroregion Babí Lom	32
5 ŽIVOTNÍ PROSTŘEDÍ	33
5.1 OVZDUŠÍ	33
5.2 VODA	33
5.3 HLUK	33
5.4 PŮDA.....	34
5.5 ODPADY	34
6 KULTURA A PAMÁTKY	35
6.1 KULTURA	35
6.1.1 Slovácký rok v Kyjově.....	35
6.2 SPORT.....	35
6.3 VOLNOČASOVÉ AKTIVITY.....	36
6.4 PAMÁTKY.....	36
7 OBYVATELSTVO	37

7.1	VĚKOVÁ STRUKTURA OBYVATEL	39
8	BYDLENÍ.....	40
9	INFRASTRUKTURA	42
9.1	DOPRAVA	42
9.1.1	Silniční doprava	42
9.1.2	Železniční doprava	43
9.1.3	Hromadná veřejná autobusová doprava	43
9.1.4	Cyklistická doprava	44
9.1.5	Pěší provoz	44
9.1.6	Letecká doprava	44
9.2	VODNÍ HOSPODÁŘSTVÍ	44
9.2.1	Zdroje vody	44
9.2.2	Zásobovací systém	45
9.2.3	Odkanalizování a čištění odpadních vod.....	45
9.2.4	Čistírna odpadních vod	46
9.2.5	Protipovodňová opatření	46
9.3	ENERGETIKA	47
9.3.1	Zásobování plynem	47
9.3.2	Zásobování elektrickou energií	47
9.3.3	Zásobování teplem	47
9.4	SPOJE, TELEKOMUNIKACE, INFORMATIKA	48
9.4.1	Pošta a telekomunikace	48
9.4.2	Dálkové kabely.....	48
9.4.3	Kabelová televize	48
9.5	OBČANSKÁ VYBAVENOST.....	48
9.5.1	Školství.....	48
9.5.2	Řízení města, Správa města.....	51
9.5.3	Sportovní zařízení	53
9.5.4	Sociální zařízení	54
10	FINANCOVÁNÍ.....	55
10.1	ANALÝZA HOSPODAŘENÍ MĚSTA	55
10.1.1	Vývoj příjmů v letech 2009 - 2013	56
10.1.2	Vývoj výdajů v letech 2009 - 2013	57
10.1.3	Závěr analýzy hospodaření	58
10.2	ROZPOČTOVÝ VÝHLED MĚSTA.....	59
11	TRH PRÁCE.....	61
11.1	EKONOMICKÁ AKTIVITA OBYVATEL	61
11.2	NEZAMĚSTNANOST.....	62
11.3	NEZAMĚSTNANOST V OKRESE HODONÍN V LETECH 2012 – 2013	63
11.4	NEJVĚTŠÍ ZAMĚSTNAVATELÉ REGIONU	64
12	ZEMĚDĚLSTVÍ.....	65
12.1	ZAHRÁDKÁŘSTVÍ	66
12.2	VINAŘSTVÍ	66
12.3	FIRMY PŮSOBÍCÍ V OBLASTI ZEMĚDĚLSTVÍ	67
13	PRŮMYSL	68

13.1	PROFILY DŮLEŽITÝCH FIREM.....	68
14	SWOT ANALÝZA	70
14.1	INFRASTRUKTURA	70
14.2	KULTURA, ŽIVOTNÍ PROSTŘEDÍ A PŘÍRODNÍ ZDROJE	71
14.3	BYDLENÍ, VZDĚLÁVÁNÍ A LIDSKÉ ZDROJE	72
14.4	TRH PRÁCE A EKONOMIKA.....	73
15	STRATEGICKÉ CÍLE ROZVOJE MĚSTA KYJOVA	74
15.1	VIZE MĚSTA.....	74
15.2	STRATEGICKÝ CÍL Č. 1: PODPORA VZDĚLÁVÁNÍ, CESTOVNÍHO RUCHU A VOLNOČASOVÝCH AKTIVIT.....	74
15.3	STRATEGICKÝ CÍL Č. 2: ROZVOJ EKONOMIKY	75
15.4	STRATEGICKÝ CÍL Č. 3: ROZVOJ TECHNICKÉ INFRASTRUKTURY, ŽIVOTNÍHO PROSTŘEDÍ, DOPRAVY.....	76
15.5	STRATEGICKÝ CÍL Č. 4: PODPORA SOCIÁLNÍCH SLUŽEB A ZDRAVOTNICTVÍ	78
16	KATALOG NAVRHOVANÝCH PROJEKTŮ	80
16.1	PROJEKT Č. 1	80
16.2	PROJEKT Č. 2	81
16.3	PROJEKT Č. 3	82
	ZÁVĚR	83
	SEZNAM POUŽITÉ LITERATURY.....	84
	SEZNAM POUŽITÝCH SYMBOLŮ A ZKRATEK.....	90
	SEZNAM OBRÁZKŮ	92
	SEZNAM TABULEK.....	93
	SEZNAM GRAFŮ	94

ÚVOD

Jako téma mé bakalářské práce jsem si zvolil Program rozvoje města Kyjova. Město Kyjov jsem si vybral jednak proto, že je to nejbližší město obci, ve které v současné době bydlím. Dále také proto, že město Kyjov navštěvuji pravidelně již od dětství, tudíž jej poměrně dobře znám. Dalším důvodem byla snadná dostupnost informací potřebných k sepsání této práce, které jsou volně přístupné na příslušných internetových portálech.

Vypracování programu rozvoje je pro město velmi důležité. Program rozvoje je důležitým podkladem pro řešení rozvoje města a aktivit s ním spojených. Umožňuje odhalit skryté možnosti města, ale také jeho nedostatky. Může vést ke zkvalitnění života jak stávajících, tak budoucích obyvatel města.

Cílem této práce je zpracovat analýzu města Kyjova, vyhodnotit současný stav prostřednictvím socioekonomické analýzy a stanovit další možnosti rozvoje.

Práce je rozdělena na dvě části, teoretickou a praktickou. V teoretické práci jsou objasněny základní teoretické pojmy související s problematikou regionálního rozvoje a také ostatní pojmy týkající se veřejné správy.

Praktická část je zaměřena na vyhodnocení současného stavu města formou socioekonomické analýzy. Hodnotí se infrastruktura, stav obyvatelstva, trh práce, ekonomika města apod. Na základě socioekonomické analýzy je následně zpracována SWOT analýza, která bude dále základem pro návrh strategických cílů rozvoje. V konečné části je navržen katalog projektů.

I. TEORETICKÁ ČÁST

1 ZÁKLADNÍ TEORETICKÉ POJMY

V této kapitole budou vymezeny základní teoretické pojmy týkající se veřejné správy a regionálního rozvoje.

1.1 Veřejná správa

Veřejnou správu jako takovou je dost obtížné definovat. Pojem správy samotné je snadnější definovat než její veřejnou podstatu a funkci. Dá se to ukázat na následujícím příkladu tří definic známých autorů – Jiřího Pražáka, Františka Weyra a Carla Schmitta. (Pomahač, 2011, s. 7-8)

Podle Jiřího Pražáka jde o „činnost nesoucí se za trvalým účelem řídit ty které záležitosti“. Tato definice je přes sto let stará a patří do doby, kdy od sebe lidé pojmy správa a řízení dostatečně neodlišovali. (Pomahač, 2011, s. 7-8)

František Weyr říká, že správa jako činnost je definována buď obsahově nebo formálně. V první smyslu jde o všeobecnou pojmovou konstrukci, kterou se někdo zabývá (spravuje) za účelem určitého cíle. Formální definice vychází z trojčlennosti státních funkcí. Podle toho je veřejná správa veškerá činnost státu kromě zákonodárné a soudní. (Pomahač, 2011, s. 7-8)

Carl Schmitt byl spojován s tvrzením, že stát netvoří ústava, ale že stát je ten, který umožňuje ústavní pořádek. Za správu lze zajisté považovat každou záměrnou činnost, ale skutečný význam mají až její mezní zpolitizované projevy, které překračují meze běžné, například ekonomické racionality. (Pomahač, 2011, s. 7-8)

Shafritz a Hyde (2012, s. 23) charakterizují veřejnou správu jako „detailní a systematické provádění veřejného práva. Každá konkrétní aplikace obecného práva je čin správy.“

1.1.1 Druhy veřejné správy

Vymezení veřejné správy je ve smyslu materiálním a formálním je spojeno s dělbou moci, která je charakterizována oddělením moci výkonné od moci zákonodárné a moci soudní. Toto není však jediné dělení moci. Další dělení spočívá v rozdělení moci podle úrovně územního členění daného státu (země, kraje, okresy, obce) nebo jeho federativním uspořádáním. Organizace veřejné správy je závislá na obou děleních, které ovlivňují rozhodnutí, co z veřejné správy bude vykonáváno orgány státu a na jakém stupni, a co budou vykonávat jiné subjekty. To má také vliv na členění veřejné správy.

Veřejná správa se člení různě, zpravidla z hlediska:

- organizačního uspořádání
- právní formy výkonu
- úkolů. (Hendrych, 2009, s. 24-26)

Organizační uspořádání se zpravidla řídí určitými principy organizační výstavby, ale v konkrétní podobě je však provedením ústavy daného státu. Proto neexistuje – kromě modelových řešení – univerzální organizační uspořádání veřejné správy, protože každý stát má svá specifika, která se promítají i do veřejné správy. (Hendrych, 2009, s. 24-26)

„Dělení veřejné správy podle právní formy dává především odpověď na to, kdy se ve veřejné správě používá forem veřejného práva jako výrazu v zásadě nerovného postavení účastníků právních vztahů a kdy formy soukromého práva jako výrazu rovného postavení účastníků právních vztahů. Z tohoto hlediska se veřejná správa rozděluje do dvou velkých skupin: na správu vrchnostenskou (výsostnou) a na správu fiskální.“ (Hendrych, 2009, s. 24-26)

Podle úkolů se rozlišují věcné oblasti (obory, resorty) veřejné správy (např. školství, průmysl, doprava, finance), které slouží jako základ pro dělbu práce uvnitř veřejné správy a pro transformaci úkolů do jednotlivých správních úřadů a orgánů. (Hendrych, 2009, s. 24-26)

1.2 Samospráva

Samosprávu vykonávají jiné orgány právních subjektů, než státu, pokud na ně byl zákonem delegován výkon veřejné správy a byl trval svěřen do jejich samostatné odpovědnosti. Odděluje se od státní správy, ale neztrácí charakter plnění veřejných úkolů a nositelé samosprávy charakter orgánů veřejné moci. Člení se na samosprávu územní a zájmovou. (Hendrych, 2009, s. 148)

1.3 Obecní zřízení

Obec je základním územní samosprávným celkem, který je vymezený hranicí. Je veřejnoprávní korporací, která má vlastní majetek. V právních vztazích vystupuje svým jménem má určitou odpovědnost vyplývající z těchto vztahů. Pečuje o všestranný rozvoj svého území a potřeby svých občanů. Obec, která má aspoň 3000 obyvatel, je městem, pokud tak stanoví předseda Poslanecké sněmovny Parlamentu České republiky po vyjádření vlády.

Zvláštní postavení mají velká a významná města, označovaná jako statutární města. Speciální právní úpravu má hlavní město Praha. (Hendrych, 2009, s. 149)

Orgány obce jsou zastupitelstvo, rada, starosta, obecní úřad. Zastupitelstvo zřizuje jako své iniciativní a kontrolní orgány výbory a vždy zřizuje finanční a kontrolní výbor. Rada obce jako své iniciativní a poradní orgány zřizuje komise. (Hendrych, 2009, s. 150)

Zastupitelstvo samostatně spravuje obec a jeho působnost je stanovena pouze zákonem (zákon č. 128/2000 Sb., o obcích). V § 35 odst. 1 zákona č. 128/2000 Sb., o obcích je vymezena samostatná působnost zastupitelstva. Přenesenou působnost vykonává pouze v případech stanovených tímto nebo zvláštním zákonem. Zastupitelstvo obce schvaluje program územního rozvoje obvodu obce, schvaluje územní plán a regulační plán obce, schvaluje rozpočet a závěrečný účet, zřizuje trvalé a dočasné peněžní fondy, vydává obecně závazné vyhlášky, volí starostu, místostarosty a další členy rady a odvolává je z funkce, rozhoduje o závažných majetkoprávních úkonech. (Hendrych, 2009, s. 150-151)

Rada obce je výkonným orgánem obce v oblasti samostatné působnosti. Z této činnosti je odpovědná zastupitelstvu obce. V přenesené působnosti rozhoduje pouze na základě zákona. Rada obce hospodaří podle schváleného rozpočtu, vydává nařízení obce, rozděluje pravomoci uvnitř obecního úřadu, ukládá pokuty v rámci samostatné působnosti obce. (Hendrych, 2009, s. 151)

Starosta zastupuje obec navenek. Starostu zastupuje buď jeden, nebo více místostarostů. Starosta i místostarostové jsou voleni zastupitelstvem obce a jsou zastupitelstvu odpovědní. Starosta jmenuje a odvolává tajemníka obecního úřadu a stanovuje jeho plat podle zvláštních předpisů. (Hendrych, 2009, s. 151)

Obecní úřad má zvláštní postavení mezi orgány obce. Uskutečňují se zde úkony jak z oblasti samostatné působnosti, tak z oblasti přenesené působnosti (úřad plní funkci správního úřadu). Obecní úřad tvoří starosta, místostarosta, tajemník obecního úřadu a zaměstnanci obce, kteří jsou zařazení do obecního úřadu. (Hendrych, 2009, s. 152)

Samostatná působnost je právo obce na samosprávu a souhrnné označení úkolů svěřených do samosprávy obce. Tyto jsou vymezeny v zákoně jako správa záležitostí, které jsou v zájmu obce a jejích občanů, pokud je zákon nesvěřuje krajům nebo pokud se nejedná o výkon přenesené působnosti a také záležitosti, které jsou do samostatné působnosti svěřeny zvláštním zákonem. K výkonu samostatné působnosti obec vydává obecně závazné vyhlášky nebo činí jiná opatření. (Hendrych, 2009, s. 150)

1.4 Další důležité pojmy

Regionalismus je nejčastěji definován takto: „Pocit charakteristické zvláštnosti, skupinového vědomí nebo regionální identifikace a loajality, sdílený lidmi, kteří žijí v určitém regionu nebo konkrétním území.“ (Wokoun et. al., 2011, s. 15)

Termín **region** popř. rajón se používá už dlouho. Odborníci se léta snaží o přijatelnou definici pojmu region a v různých pracích se tento termín používá různě. Region se dá chápat jako komplex vznikající regionální diferenciací krajinné sféry. Základy koncepce regionu v geografii jsou v otázce rozdělení zemského povrchu na nějaké části jako jednoho z cílů výzkumu. Každý region má svou vlastní strukturu. Podle struktury se regiony člení na homogenní regiony a nehomogenní regiony. Homogenní regiony se vyznačují stejnorodostí vlastností. Nehomogenní regiony (heterogenní, nodální, spádové, uzlové, funkční) mají nestejnorodé vlastnosti, ale funkční jednotnost. Území regionu je vymezeno jeho hranicemi. V přírodě to jsou fyzickogeografické hranice, které mají různý charakter, mohou být ostré i neostré, což vyjadřuje rozmanité přechody mezi teritoriálními jednotkami. Existují také hranice vytvořené člověkem, které bývají zpravidla ostřejší. Nejostřejší jsou politické hranice, které mají ráz čáry a pouze jeden rozměr. (Wokoun et al., 2011, s. 84-88)

Regionalizace je činnost sloužící k vymezení regionů. Je to zpracování informací o rozmístění objektů a jevů na zemském povrchu. „Rozlišujeme fyzickogeografickou a socioekonomickou regionalizaci, dále regionalizaci v jednotlivých dílčích geografických disciplínách, např. geomorfologickou, klimatickou, hydrogeografickou, pedogeografickou a biogeografickou a rovněž regionalizaci průmyslu, zemědělství, dopravy, služeb a maloobchodu, cestovního ruchu a rekreace i obyvatelstva apod.“ (Wokoun et. al., 2011, s. 90)

Regionální politika, tedy její vznik, se datuje do 30. let 20. století a místem jejího vzniku je Velká Británie. Do současné doby nedošlo k rámcovému sjednocení názorů na vymezení tohoto pojmu. Důvodem je jednak úzká vazba regionální politiky na celkovou hospodářskou politiku, a také je velkým problémem zakomponovat do definice ostatní hlediska, která podmiňují existenci regionální politiky, jsou to např. aspekty ekologického či sociálního charakteru. Existují desítky nejrůznějších definic, pro příklad lze uvést definici z výkladového slovníku „Dictionary of Human Geography“, kde je regionální politika definována jako „součást státní politiky, ovlivňující rozmístění hlavních ekonomických zdrojů a

aktivit na celém území státu nebo v jeho části. Regionální politika zahrnuje opatření napomáhající jednak růstu stupně ekonomické aktivity v území, kde je vysoká nezaměstnanost a malé naděje na přirozený ekonomický růst, a na druhé straně opatření sloužící kontrole ekonomických aktivit v územích s nadměrným růstem.“ (Wokoun et. al., 2011, s. 93-94)

Regionální hospodářská politika se rozlišuje na dva typy. První typ je založen na státním intervencionismu a všeobšáhle koordinaci mezi odvětvími a regiony. Základním prvkem je zde státní makroregulace. Tento typ regionální politiky má osu v centrálním plánování, takže se v České republice nevyskytuje. Druhý typ regionální hospodářské politiky je založený na uvolňování tržních sil v regionech na celém území státu. Jeho snahou je prosazování liberalismu před dirigismem v politice vlád. Prosazuje demonopolizaci a všeobecnou decentralizaci hospodářského života. (Adamčík, 1997, s. 13)

Nástroje regionální politiky se většinou člení do dvou skupin, a to nástroje makroekonomické a nástroje mikroekonomické. Užívají se i jiné nástroje, které nemají primární ekonomický obsah. Použití makroekonomických nástrojů je pro řešení regionálních problémů silně omezeno ostatními národohospodářskými faktory jako jsou míra inflace na žádoucí úrovni, vyrovnaná platební bilance, případně realizace cílů průmyslové či agrární politiky. Mezi makroekonomické nástroje patří fiskální politika (prostřednictvím státního rozpočtu dochází k rozdělování finančních prostředků mezi jednotlivé regiony), monetární politika (její využití v regionální politice je velmi omezené kvůli jejím negativním dopadům na inflaci), protekcionismus (tzn. že stát ovlivňuje dovoz prostřednictvím dovozních limitů a cel). Hlavním úkolem mikroekonomických nástrojů je ovlivňovat ekonomické subjekty při jejich rozhodování o prostorové lokalizaci. Podle toho, na který ekonomický subjekt jsou tyto mikroekonomické nástroje zaměřeny, se rozdělí na nástroje ovlivňující prostorový pohyb pracovní sil (je známo, že pracovní síla nereaguje okamžitě na meziregionální rozdíly ve mzdách a míře nezaměstnanosti, takže je velmi důležité znát všechny faktory rozhodující o její migraci) a nástroje působící na prostorový pohyb kapitálu (jejich hlavním úkolem je ovlivňování tvorby nových pracovních míst v regionu, k čemuž využívají stávající firmy, nebo firmy nově přilákané). V zemích s tržní ekonomikou se v praxi výjimečně objevovaly i administrativní nástroje, které měly pro dané ekonomické subjekty represivní (donucovací) charakter, kdy jim bylo nařizováno zastavit ekonomickou činnost, která nevyhovovala potřebám vyváženého rozvoje dané území. (Wokoun et. al., 2011, s. 100-104)

2 TEORIE K PROGRAMU ROZVOJE OBCE

Většina územně správních jednotek se zabývá regionálním rozvojem, případně regionálním plánováním. Zmíněné regionální plánování je specifickým případem strategického plánování. Strategické plánování je orientováno na dlouhodobé cíle. Musí být flexibilní a adaptabilní, protože nese velkou míru nejistot a rizik, které snižují pravděpodobnost úspěšnosti realizace vytýčených cílů. V současném pojetí je strategické plánování chápáno jako systematický proces zahrnující výběr cílů, úkolů a činností, které jsou potřebné pro jejich dosažení. V České republice je strategické plánování nástrojem pro plánování a řízení obce podle zákona č. 128/2000 Sb., o obcích, zákona 129/2000 Sb., o krajích a zejména zákona č. 248/2000 Sb., o podpoře regionálního rozvoje. Vedle územního plánu je strategický plán zaměřen více na rozvoj společenské a ekonomické sféry a jejich vztahu k danému území. (Kolektiv autorů, 2008, s. 171-172)

2.1 Právní aspekty a úkoly programu rozvoje obce

„Program rozvoje obce či města je pořizován v souladu se zákonem č. 128/2000 (zákon o obcích) jako dokument střednědobé i dlouhodobé koordinace veřejných a soukromých aktivit demografického, ekonomického, sociálního, kulturního a ekologického charakteru na území obce. Hlavním smyslem programu je organizace všeobecného rozvoje obce na bázi sladování jednotlivých zájmů tak, aby obec jako celek prosperovala.“ (Kolektiv autorů, 2008, s. 196)

Z právního hlediska je program rozvoje dokumente koordinační a indikativní, který nemá charakter obecně závazného předpisu. Jeho závaznost se vztahuje pouze na jeho zřizovatele, na ostatní fyzické nebo právnické osoby pouze v míře, s níž sami souhlasili. Ze zákona o obcích vyplývá, že zastupitelstvo obce:

- schvaluje program rozvoje územního obvodu obce,
- schvaluje územní plán a regulační plán obce a vyhlašuje jejich závazné části obecně závaznou vyhláškou,
- schvaluje rozpočet obce a závěrečný účet,
- zřizuje trvalé a dočasné peněžní fondy obce,
- zřizuje a ruší příspěvkové organizace a organizační složky obce, schvaluje jejich zřizovací listiny.

Všechny uvedené pravomoci úzce souvisí s program rozvoje dané obce. Každá obec by měla schválit program rozvoje jako první dokument, druhým dokumentem by měl být územní plán, který na program rozvoje navazuje, čerpá a závazně z něj vychází. Na základě těchto dokumentů by měla obec sestavit svůj rozpočet, hlavně v „investiční“ části. (Kolektiv autorů, 2008, s. 197)

„Úkolem programu rozvoje obce je:

- definovat společné zájmy obce, jejích obyvatel a podnikatelských subjektů,
- definovat místní předpoklady realizace těchto společných zájmů,
- optimalizovat územně-technické a sociálně-psychologické podmínky pro rozvoj bydlení a podnikání v obci,
- koordinovat vynakládání veřejných investic v obci z hlediska územního a funkčního vzhledem k záměrům a potřebám rozvoje privátního sektoru,
- koordinovat účelnou alokaci běžných veřejných výdajů v zájmu vytváření stabilních podmínek pro bydlení a podnikání,
- definovat dlouhodobé záměry hospodářské, ekologické a sociální politiky obce,
- posilovat vědomí sounáležitosti k obci a odpovědnosti za její rozvoj u místních obyvatel a podnikatelů.“ (Kolektiv autorů, 2008, s. 197-198)

„Program rozvoje obce by měl sloužit především jako podklad pro:

- zpracování konkrétních podnikatelských a dalších investičních záměrů realizovaných v obci,
- sestavování obecního rozpočtu,
- práce na novelizaci územního plánu obce nebo případné vypracování územního plánu obce,
- posuzování regionálních plánů a programů z pohledu obce,
- podklad pro zodpovědný vstup obce na kapitálový trh.“ (Kolektiv autorů, 2008, s. 198)

Struktura programu rozvoje obce musí vycházet z jeho účelu, úkolů a využití. Nejprve se provede analýza vnějších a vnitřních podmínek dosavadního vývoje, následně se definují rozvojové šance obce a její slabé stránky. Dále na základě analytických hodnocení se definují strategické směry, cíle a priority rozvoje obce a formuluje se návrh opatření k jejich dosažení. Na závěr by měl být navržen katalog projektů nezbytných pro splnění strategie a

odpovídajících definovaným cílům. Navržené projekty a opatření se pak mohou stát hlavním nástrojem realizace programu rozvoje obce. (Kolektiv autorů, 2008, s. 198)

2.2 SWOT analýza

SWOT analýza je moderní metoda, která se v evropských podmínkách už běžně používá zejména v oblasti státní správy a územní samosprávy v regionálním rozvoji a plánování. „SWOT analýza, což je zkratka z anglických slov Strengths – Weaknesses – Opportunities – Threats, tj. síla (silná stránka) – slabost (slabá stránka) – příležitost (možnost) – ohrožení (hrozba), je dnes již standardní metodou regionálního rozvoje.“ (Kolektiv autorů, 2008, s. 176)

Podstatou této metody je nalezení a porovnání vnitřních silných a slabých stránek a možností a hrozeb, které působí zvenčí na daný objekt. Smyslem je akceptování silných stránek a samozřejmě odstraňování (popř. alespoň omezení) slabých stránek, čímž se zvyšuje možnost realizace příhodných možností a snižuje se dopad určených hrozeb. (Kolektiv autorů, 2008, s. 176)

Úkolem SWOT analýzy je tedy analyzovat současnou a očekávanou budoucí situaci, určit směr rozvoje a najít prostředky pro dosažení stanoveného cíle. (Kolektiv autorů, 2008, s. 76)

2.3 Rozpočet obce

Rozpočet obce funguje jako decentralizovaný peněžní fond, kam se soustřeďují různé druhy veřejných příjmů, rozdělují se a využívají na financování statků a služeb veřejného sektoru. Rozpočet je také bilancí, ve které se porovnávají příjmy a výdaje za sledované období, ekonomickým nástrojem k prosazování cílů obecní politiky. Je to také toková veličina, což znamená, že během rozpočtového období přicházejí příjmy na příjmový účet a postupně se výdaji uhrazují vznikající potřeby. Rozpočet obce je také finanční plán, podle kterého obec hospodaří během rozpočtového období. (Kolektiv autorů, 2008, s. 294)

V poslední době je kladen důraz na sestavování střednědobých finančních plánů na dobu 2 až 5 let, které soustředí svou pozornost na odhad výnosů z místních daní, poplatků, transferů, podílu na státních daních, dotacích apod. Střednědobé plánování je v České republice dáno zákonem. (Kolektiv autorů, 2008, s. 294)

Struktura příjmů a výdajů rozpočtů obcí se liší od struktury příjmů a výdajů rozpočtů krajů zejména na příjmové straně. U obcí jsou hlavním druhem rozpočtových příjmů daňové příjmy (v průměru za Českou republiku), u krajů jsou hlavním druhem dotace.

Rozpočet obce obsahuje:

- příjmy a výdaje, které se vztahují k činnosti samosprávy, tzn. k samostatné působnosti a také k výkonu státní správy, tedy tzv. přenesené působnosti,
- finanční vztahy k municipálnímu, respektive regionálnímu veřejnému sektoru
- finanční vztahy k podnikatelským subjektům
- finanční vztahy ke státnímu rozpočtu a ke státním fondům, zejména prostřednictvím dotací
- finanční vztahy mezi rozpočtem obce a rozpočtem kraje (např. dotace z rozpočtu kraje, ale i opačný vztah)
- finanční vztahy k ostatním obcím nebo dobrovolným svazkům obcí
- finanční vztahy návratného charakteru ve formě krátkodobé návratné finanční výpomoci
- finanční vztahy k ostatním subjektům, např. k peněžnímu ústavu, k bankovnímu sektoru apod. (Kadeřábková a Peková, 2012, s. 248, 249)

Podstatnou část výdajů tvoří mandatorní výdaje. Objem a struktura mandatorních výdajů jsou ovlivněny zákonem, velikostí skupin obyvatel, objemem finančních prostředků a způsobem jejich vydávání pro naplnění vydaných zákonů a vyhlášek, závazností realizace příslušných opatření a důsledky jejich plnění, časovým obdobím platnosti příslušných norem zákona. Zákonné mandatorní výdaje lze rozdělit na výdaje na přenesenou působnost a výdaje na samostatnou působnost. (Kadeřábková a Peková, 2012, s. 253)

Kapitálové výdaje obcí je možné krýt i návratnými finančními prostředky. Využívá se k tomu především investiční úvěr, méně už zdroje z emise komunálních obligací. V malé míře jsou na financování investic poskytovány i půjčky z rozpočtové soustavy. Půjčky jsou poskytovány na financování investic, proto je zpravidla nutná finanční účast obce, tzn. využití vlastních příjmů obce na financování zamýšlené investice. (Kadeřábková a Peková, 2012, s. 253)

Úvěr obce získávají na základě uzavřené úvěrové smlouvy mezi klientem (obcí) a peněžním ústavem na základě schváleného umořovacího plánu. O půjčení finančních prostředků rozhoduje banka (je to smluvní vztah mezi veřejným a soukromým sektorem). Důležitou

roli má analýza podmínek poskytnutí úvěru, tzn. úrokové podmínky, délka splatnosti a způsob splácení, posouzení výhodnosti nabídek různých bank. Žádost o úvěr schvaluje zastupitelstvo obce svým usnesením. (Kadeřábková a Peková, 2012, s. 258)

2.3.1 Aktuální situace v rozpočtování obcí a měst v České republice

Problematika rozpočtů obcí je upravena třemi základními zákony. První z nich je zákon č. 218/2000 Sb., o rozpočtových pravidlech. Tento zákon se zabývá rozpočtem státu a jeho střednědobým výhledem, příjmy a výdaji, rozpočtovým provizoriem a vypracováním návrhu zákona o státním rozpočtu. Druhým zákonem je zákon č. 250/2000 Sb., o rozpočtových pravidlech územních rozpočtů. Tento zákon určuje pravidla rozpočtování nových krajů a obcí. Třetím zákonem je zákon č. 243/2000 Sb., o rozpočtovém určení daní. Aktuální zákon o rozpočtovém určení daní rozděluje daňové příjmy na tzv. výlučné daňové příjmy a příjmy sdílené.

„Výlučné:

- 100 % daně z nemovitostí (dle území, kde se nemovitosti nachází),
- 100 % daně z příjmů právnických osob placená obcemi,
- 30 % daně z příjmů fyzických osob ze samostatné výdělečné činnosti (dle místa trvalého bydliště),
- 1,5 % daně fyzických osob ze závislé činnosti a funkčních požitků.

Sdílené (u těchto daní obce pobírají 20,59 % z celorepublikového výnosu daně alokované podle počtu obyvatel a upravené podle velikostní kategorie obce koeficientem určeným zákonem):

- daň z příjmů fyzických osob ze závislé činnosti,
- daň z příjmů fyzických osob vybíraná srážkou,
- daň z příjmů právnických osob,
- daň z přidané hodnoty,
- daň z příjmů fyzických osob ze samostatné výdělečné činnosti (obce získávají podíl na 60 % celorepublikového výnosu).“ (Kolektiv autorů, 2008, s. 295-297)

V soustavě výlučných daní je jedna z daní, u které mají obce určité pravomoci. Jedná se o daň z nemovitostí. Daňové základny i daňovou sazbu sice určuje stát zákonem, obec ale má pravomoc stanovit výslednou výši sazby daně přidělením určitého daňového korekčního koeficientu. Celá daň z nemovitostí je příjmem rozpočtu obce. Tvoří ji daň z pozemků a

daň ze staveb, podle počtu vlastněných m² plochy. U ostatních daní rozhoduje o základní i výsledné sazbě výlučně stát. (Kolektiv autorů, 2008, s. 299)

Sdílené daně jsou obcím přidělovány podle počtu obyvatel upraveným koeficientem, který závisí na velikostní kategorii obce. Obce se tedy podílí na výši hrubého celostátního výnosu stanoveným procentem. Koeficienty velikostních skupin jsou dané zákonem. Pro zjištění podílu na sdíleném daňovém výnosu jsou města a obce rozděleny podle počtu obyvatel do čtrnácti kategorií, kdy každá má svůj tzv. koeficient velikostní kategorie obce. (Kolektiv autorů, 2008, s. 297-298)

II. PRAKTICKÁ ČÁST

3 ZÁKLADNÍ CHARAKTERISTIKA MĚSTA

3.1 Souhrnné informace:

Status: Město

Typ sídla: Obec s rozšířenou působností

ZUJ (kód obce): 586307

NUTS5: CZ0645586307

Obec s pověřeným úřadem: Kyjov

Obec s rozšířenou působností: Kyjov

LAU 1 (NUTS 4): CZ0645 – Hodonín

NUTS3: CZ064 – Jihomoravský kraj

NUTS2: CZ06 – Jihovýchod

Katastrální plocha (ha): 2 988

Počet obyvatel k 1.1.2013: 11 483

Zeměpisné souřadnice:

Zeměpisná délka: 17° 7' 21''

Zeměpisná šířka: 49° 0' 37''

PSČ: 69701

Základní sídelní jednotky: 13

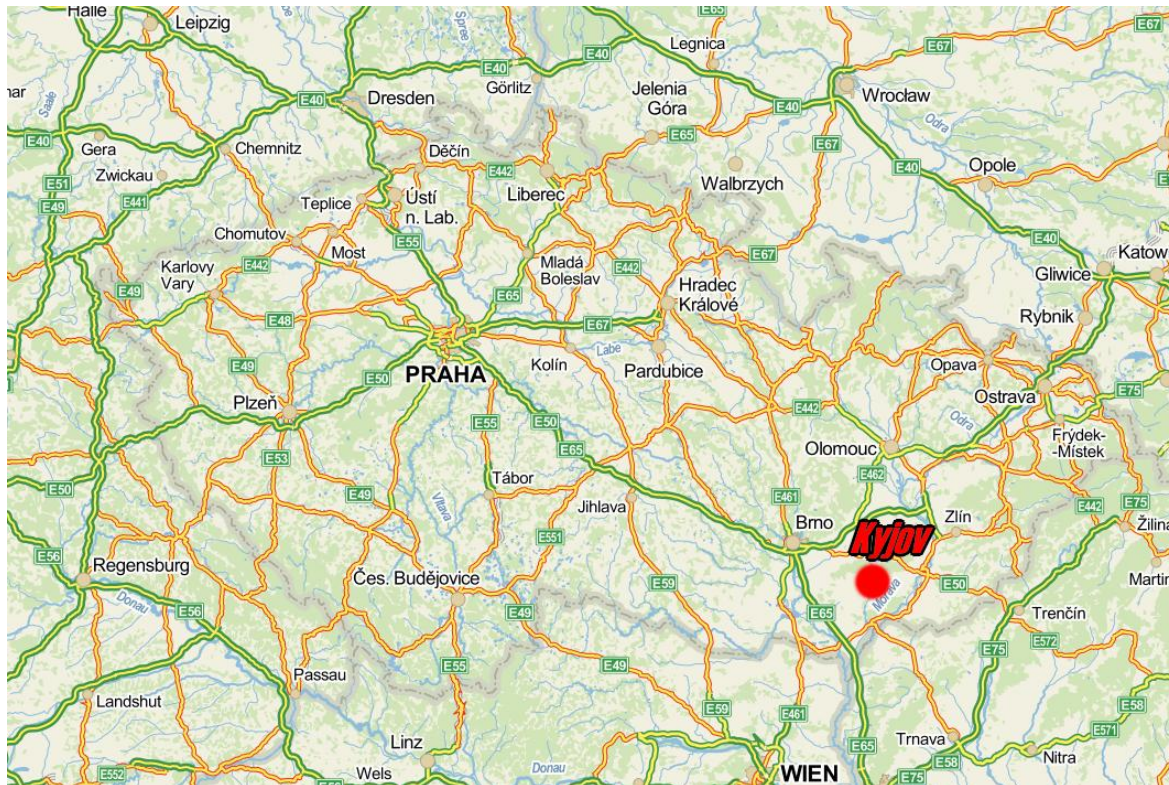
Starosta: Mgr. František Lukl (RISY.cz – Obce – Kyjov, © 2012 – 2014)



Obrázek 1 Znak města (MĚSTO KYJOV, © 2009)

4 POLOHA MĚSTA

4.1 Poloha města



Obrázek 2 Poloha města Kyjova (Czech Road Racing, © 2014)

Město Kyjov se rozkládá na ploše 2988 ha a skládá se ze čtyř katastrálních území: Bohuslavice, Boršov, Kyjov, Nětčice. Leží zhruba 50 km jihovýchodně od Brna, 20 km severně od Hodonína a 25 km západně od Uherského Hradiště. Je kulturním střediskem severní části Slovácka. Městem prochází silnice I/54, která spojuje Brno se Slovenskem a železnice Veselí – Kyjov – Bučovice – Brno. Katastr Bohuslavice je považován za vstupní bránu Chřibského pohoří a Ždánického lesa. V Bohuslavicích se nachází přírodní památka Bohuslavické stráně. Město Kyjov patří mezi obce mikroregionu Babí Lom. Do mikroregionu dále patří Bukovany, Ostrovánky, Nechvalín, Větřov, Sobůlky, Strážovice, Stavěšice, Nenkovice a Žetelice. (Strategický plán rozvoje města Kyjova do roku 2015, červen 2007)

4.2 Přírodní podmínky

4.2.1 Geomorfologie, geologie

Oblast Kyjova je tvořena Karpatským flyšem, který je překrytý mocnými vrstvami písků. Ty tvořily dno mělkého třetihorního moře. Tyto usazeniny byly většinou překryty eolicnými pleistocenními vrstvami spraší, které dosahují různých mocností, místy i 8 m. Geomorfologicky náleží oblast do podsestavy Středomoravské Karpaty, celku Kyjovská pahorkatina a podcelku Mutěnická pahorkatina. Reliéf lze charakterizovat jako členitou pahorkatinu s erozně denudačním povrchem. Členitost terénu je značná. Charakteristické jsou táhlé odlesněné hřbety, zcela hospodářsky využitě. Niva Kyjovky je urbanizovaná. Jižně od Kyjova se již členitost reliéfu snižuje a rozšiřuje se i vlastní niva. (Územní plán města Kyjova, 2013)

4.2.2 Hydrologie

Oblast Kyjova se nachází v hlavním povodí Moravy, v dílčím povodí řeky Dyje. Celé území je odvodněno do Kyjovky, která protéká ve směru sever – jih přibírá z levé strany Malšinku a z pravé strany Boršovskou svodnici a Bukovanku. Na severu převládají podzemní vody. (Územní plán města Kyjova, 2013)

4.2.3 Pedologie

Vyskytují se zde půdy hlinité, písčito-hlinité až písčité, které snadněji podléhají erozi. Na spraši, který je zde převládajícím půdotvorným substrátem, vznikly půdy černozemního typu, černozemě porušené erozí, na severu pak hnědozemě. V nivě Bukovanky na západ od Kyjova, se nachází nivní půda glejová, karbonátová a v nivě Kyjovky lužní půda glejová, karbonátová. (Územní plán města Kyjova, 2013)

4.2.4 Klimatologie

Klimaticky se území města nachází na rozhraní dvou teplotních oblastí. Rozhraní těchto oblastí prochází přibližně ve směru východ – západ v prostoru Boršova. Tyto oblasti byly vymezeny v roce 1975 prof. Quittem. Faktory, které podmiňují a určují charakter klimatu jsou: slabý dešťový stín tvořený hřbety Chřibů; geologické poměry; nedostatek lesních porostů, trvalý vegetační kryt; nedostatek vody (srážky, vodní plochy); rozsáhlé agrocenózy bez bodové nebo liniové zeleně. Roční úhrn srážek se pohybuje v rozmezí 500 –

600 mm, s dlouhodobou průměrnou roční hodnotou 540 mm. Průměrná roční teplota činí 9,2 °C. (Územní plán města Kyjova, 2013)

4.3 Historie

První písemná zmínka o Kyjově pochází z roku 1126, ale území, kde se město dnes rozkládá, bylo osídleno již v pravěku. Svědčí o tom archeologické nálezy z paleolitu, neolitu, doby bronzové i železné, z období římského i z doby stěhování národů, doloženo je i osídlení slovanské.

Od roku 1126 do 1539 spadal Kyjov pod klášter Hradisko u Olomouce. Bylo mu uděleno darem od olomouckého knížete Václava. Zcela jistě ne jen z důvodu spásy duše Václavova strýce, jak se psalo v darovací listině, ale i z přání mnichů, kteří chtěli získat lokalitu, kde by se dalo dobře pěstovat víno, jehož produkce by pokryla jejich vlastní spotřebu. Víno se používalo nejen k liturgickým účelům, ale bylo běžným nápojem a užívalo se také jako lék. Ve 12. století se nejvíce o rozvoj Kyjova zasloužil opat Michal, který stál v čele hradíšťského kláštera. Nechal v Kyjově postavit kamenný románský kostel, který byl zasvěcen sv. Martinovi, ochránci trhů a vznikajících měst. Od roku 1201 je Kyjov již nazýván městečkem.

Ve 14. století se klášter dostává do finančních potíží, a proto je Kyjov poprvé zastaven. Během dvou století se na Kyjově vystřídal několik zástavních pánů. V 15. století zde sídlilo několik generací nižší šlechty, počátkem 16. století je už Kyjov střediskem kraje. Roku 1515 uděluje Vladislav II. Jagellonský Kyjovu právo pečeti červeným voskem a v privilegiu, vydaném k této příležitosti, je již Kyjov nazýván městem. V roce 1539 klášter město prodal i se vsí Bukovany. Novým majitelem se stal Jan Kuna z Kunštátu a po jeho smrti připadl Kyjov jeho synům, ale ti jej nejdříve zastavili a nakonec prodali Janu Kropáčovi z Nevědomí na Litenčicích. Protože byl Kropáč vyhlášený svou hrabivostí a hrubým zacházením s poddanými, vytvořila se proti němu ve městě opozice, vedená Václavem starším Bzeneckým. Kyjovští obyvatelé poté požádali krále Ferdinanda I. o ochranu před Kropáčem. Dne 18. srpna 1548 se jim podařilo získat listinu, kde král sliboval, že Kyjov nebude nikdy zastaven, ani prodán. Město mělo z nového postavení značné výhody (bylo opraveno, postaveny městské brány a výstavná renesanční radnice). V roce 1710 přišli do Kyjova první kapucíni. Jejich zásluhou a díky odkazu Jana Adama z Lichtenštejna byl v letech 1713 – 1720 vystavěn na náměstí nový kostel, v roce 1723 vysvěcen a zasvěcen Nanebevzetí Panny Marie a dvěma moravským patronů Cyrilu a Me-

toději.

Po předchozím souhlasu Marie Terezie byli do Kyjova roku 1760 uvedeni piaristé, kteří zde založili nižší latinské gymnázium, na němž se vyučovaly základy latiny, aritmetiky a ostatních věd. Při školské reformě v letech 1774 – 1775 bylo gymnázium zrušeno a nahrazeno školou hlavní s německým vyučovacím jazykem. Obnovení gymnázia se Kyjov dočkal až v 19. století, kdy byla otevřena první třída nižšího německého gymnázia. To bylo v roce 1897 zrušeno a poté začalo fungovat české obecní nižší gymnázium, jehož pokračovatelem je současné Klvaňovo gymnázium. V letech 1784 – 1848 se díky dobré hospodářské situaci Kyjov územně rozrůstal – přibýly nové ulice, změnil se k lepšímu vzhled domů.

Do dějin města se na konci 19. století zapsala i událost známá jako „aféra hier“. Událost bezprostředně souvisela s tendencí o počestění Kyjova. V roce 1899 se ve městě konalo kontrolní shromáždění záložníků, při kterém se někteří z nich místo německého „hier“ hlásili česky „zde“. Tento počín byl vyhodnocen jako spiknutí proti vojenské moci a provinilci byli odsouzeni a uvězněni. Kyjov se neblaze zapsal do paměti také další událostí. V roce 1913 zde proběhly velkolepé oslavy vítězství Srbů nad Turky v balkánské válce. Na počest vítězství byla v dnešní Palackého ulici vysázena lipová alej. Kyjov si však vysloužil přezdívku „Malé Srbko“, která mu do budoucna vtiskla cejch rebelantského města. V roce 1914 vypukla 1. světová válka a mobilizaci se nevyhnuli ani kyjovští muži. Mnozí z nich během války zběhli od svých jednotek a vstupovali do legií ve Francii, Itálii i Rusku, někteří se z války už nevrátili. Další rána postihla Kyjovské v roce 1915, kdy bylo uzavřeno gymnázium a vrcholem všeho byla sebevražda lidmi oblíbeného kyjovského starosty a lékaře MUDr. Severina Joklíka. Psychické problémy způsobené válečnými útrapami a perzekucí kyjovských občanů, ale také potíže ve vlastní rodině, vyústily u Joklíka v těžkou neurastenii. 18. března 1915 ukončil život tak, že si vbodl skalpel do srdce. Po válce se Kyjov začal rozvíjet. Vznikaly nové městské čtvrtě s rodinnými i obecními činžovnými domy, vybudoval se vodovod a kanalizace, byly vydlážděny chodníky a vozovky, vznikaly nové podniky, těsně před 2. světovou válkou byla postavena okresní nemocnice. V roce 1921 uspořádali sokoli 1. ročník národopisných slavností Slovácký rok, které se konají dodnes.

Rozvoj města přerušila na šest let nacistická okupace. Svou daň válce zaplatili svými životy i kyjovští občané. Mnozí z nich byli účastníky odboje, jiní se nevrátili z koncentračních táborů nebo padli na válečných bojištích. Na nacistickou rasovou nesnášenlivost doplatili

kyjovští židé. Z vyhlazovacích táborů se jich vrátilo jen několik. Kyjov byl osvobozen rumunskými jednotkami 28. dubna 1945. Život v Kyjově se začal vracet do normálu. Vyrůstala nová sídliště, podstatně se rozrostla nemocnice, jejíž výstavba začala už za války. Po roce 1989 se mnoho občanů pustilo po více než čtyřiceti letech do soukromého podnikání. Výsledkem jejich snažení jsou soukromé obchody a firmy s různým zaměřením. Některé navázaly na dřívější tradice, jiné jsou úplně nové. (Historie Kyjova, © 2011)

4.4 Vnější vztahy



Obrázek 3 Mikroregiony Kyjovska (Mikroregiony Kyjovska, © 2011)

Město v důsledku zániku okresních úřadů v ČR s účinností od 1.1.2003 převzalo řadu úkolů vyplývajících z jeho postavení pověřeného města III. typu. Ve správní oblasti obce s rozšířenou působností je evidováno 42 obcí z toho 48 částí obcí a 46 katastrálních území. Mezi evidované obce patří: Archlebov, Bukovany, Bzenec, Čeložnice, Dambořice, Dománín, Dražůvky, Hovorany, Hýsly, Ježov, Kelčany, Kostelec, Kyjov, Labuty, Lovčice, Skoronice, Sobůlky, Stavěšice, Strážovice, Svatobořice – Mistřín, Syrovín, Šardice, Těmice, Uhřetice, Vacenovice, Věteřov, Vlkov, Vracov, Vřesovice, Žádovice, Žarošice, Ždánice, Želetice, Žeravice. Město patří mezi obce mikroregionu Babí Lom. Do mikroregionu dále patří Bukovany, Ostrovánky, Nechvalín, Věteřov, Sobůlky, Strážovice, Stavěšice, Nenkovice a Želetice. (Strategický plán rozvoje města Kyjova do roku 2015, červen 2007)

4.4.1 Partnerská města

Město Kyjov má také řadu partnerských měst:

- Yvetot (Francie) – spolupráce od roku 1998
- Hollabrunn (Rakousko) – spolupráce od roku 2005
- Seravezza (Itálie) – spolupráce od roku 2010

- Biograd na Moru (Chorvatsko) – spolupráce od roku 2011
- Prizren (Kosovo) – spolupráce od roku 2012
- Lutsk (Ukrajina) – spolupráce od roku 2011 (Partnerská města, © 2012)

4.4.2 Mikroregion Babí Lom

Mikroregion Babí Lom je dobrovolný svazek obcí v okrese Hodonín, jeho sídlem je Kyjov a jeho cílem je socio-ekonomický rozvoj obcí a podpora dalších subjektů. Sdružuje celkem 11 obcí a byl založen v roce 2002. Kyjov je centrem slováckého folklóru, což dosvědčují akce Slováckého roku a také aktivity Concentus Moraviae a Kyjovský okruh. Jsou zde k vidění také mnohé památky jako např. areál renesanční radnice a renesančního zámku, dále můžeme navštívit Svatováclavské krojované hody v Ostrovánkách, Sportland Babylon ve Strážovicích a mlýn či rozhledny v Bukovanech. Každoročně také dochází k tradiční sešlosti lidu na kopci Babím Lomu (417 m. n. m.). Propagace mikroregionu funguje podobně jako u ostatních mikroregionů pomocí internetového portálu. Webové stránky však nemá samostatně, ale pod internetovou stránkou kompletního průvodce Kyjovskem. (Žďárnický les a Politaví – analýza mikroregionu, 2012)

5 ŽIVOTNÍ PROSTŘEDÍ

5.1 Ovzduší

Kvůli poloze města v nivě řeky Kyjovky, se zde tvoří místní inverze. Na celkovém znečištění ovzduší se podílí tři velké zdroje emisí (sklárna Vetropack Moravia Glass, Šroubárna a nemocnice) a řada dalších středních zdrojů (kotelny a výtopny pod správou Teplo a.s., kotelny a technologie v podnicích), lokální topeniště a liniový zdroj – doprava. V současnosti je město značně plynofikováno, soustředěná bytová zástavba je zásobena z kotelen, které jsou dle výkonu řazeny mezi střední zdroje znečištění. Zvýšené riziko znečištění ovzduší z technologického procesu je v areálu Vetropacku a areálu Chemo (těkavé látky). (Územní plán města Kyjova, 2013)

5.2 Voda

Největší riziko znečištění podzemních a pozemních vod je především v nivě řeky Kyjovky a v údolnicích. Ve vyšších polohách od nivy, tzn. východně a západně od Kyjovky je riziko střední a proměnlivé. Zvýšené riziko znečištění je i ze skladu PHM na letišti Kyjov, kde jsou prováděny pravidelné kontroly. (Územní plán města Kyjova, 2013)

5.3 Hluk

Hlavním zdrojem hluku je doprava. I když jsou zavedena určitá technická opatření, růst automobilizace a hybnosti obyvatel tato opatření částečně eliminuje. Na hlukové situaci se nepříznivě projevuje i stav povrchu. Konkrétní hladiny hluku se dají zjistit měřením 2 m před fasádou objektů. Hluk ve vnějším prostředí je posuzován na základě vyhlášky ministerstva zdravotnictví č. 13/1977 Sb. o ochraně zdraví před nepříznivými účinky hluku a vibrací. Pro výpočet hluku ve vnějším prostředí jsou směrodatné „Metodické pokyny pro navrhování sídelních útvarů z hlediska ochrany obyvatelstva před nadměrným hlukem z dopravy“, jejichž poslední znění je z roku 1991. Na základě této směrnice byl zpracován výpočtový postup HLUK+, který umožňuje modelovat na počítači hlukovou situaci, počítat hladiny hluku v jednotlivých bodech a vykreslovat izofony hluku v zadaných výškách při detailním postupu. (Územní plán města Kyjova, 2013)

5.4 Půda

Ekologická stabilita byla narušena velmi intenzivní zemědělskou výrobou především v západní části území města. Tyto plochy jsou rovněž ohroženy vodní erozí. (Územní plán města Kyjova, 2013)

5.5 Odpady

Město zabezpečuje svoz a zneškodnění komunálního odpadu, odpadu z městské zeleně, škváry, popílku, velkoobjemového a stavebního odpadu. MÚ Kyjov je provozovatelem skládky, která se nachází východně od Nětčic s kapacitou cca 100000 m³. Sloužila pro skladování domovního odpadu a inertního materiálu. V současné době se se skladováním končí a v územním plánu je na základě rekultivace navrženo využití pro krajinnou zeleň. Město vstoupilo do společnosti obcí, které budou skládkovat v lokalitě mezi obcemi Žadovice a Žeravice. U této skládky se předpokládá i vybudování třídírny a kompostárny pro systém recyklace odpadů. Mezi hlavní původce zvláštních a nebezpečných odpadů patří: ČSAD, ČSD – strojová stanice, Slovácko s.r.o., Hodonínské cihelny, Pekárny, SÚS, ZZN, Vetropack Moravia Glass, Chemo, Moravská stavební a obchodní společnost, Šroubárna, Nemocnice, Sodovkárna, Kyjovan, Autoopravny. (Územní plán města Kyjova, 2013)

6 KULTURA A PAMÁTKY

Dnešní Kyjov, který je správním a společenským centrem pro dalších 41 obcí, dýchá životem moderního města. Obyvatelé mají k dispozici celou řadu různých institucí: školy od mateřských až po střední, Dům kultury, kino, muzeum, galerie, knihovna a další. Sportovní využití poskytuje Městský stadion, koupaliště, sokolovna, tenisové i volejbalové kurty, basketbalová hala, kuželna, ale i tělocvična a venkovní hřiště téměř u všech školních budov. (Kultura, sport, volný čas, © 2014)

6.1 Kultura

Město Kyjov dýchá kulturním bohatým životem. Široké spektrum pořadů se vine od vážné hudby, přes divadlo a kino k jazzu, folku až k velmi živému folklornímu dění plnému přirozeně představovaných lidových prvků. Každoročně v červnu probíhá Mezinárodní hudební festival CONCENTUS MORAVIAE. Festival představuje skvělé mladé interprety a také premiéry děl světových autorů. Svou úrovní a promyšlenou dramaturgií směřuje přehlídka mezi nejvýznamnější festivaly v Evropě. Kyjov je srdcem kulturního regionu Dolňácka, ve kterém se dochovaly tradice lidové slovesnosti, písní a muzikantství takřka v původním stavu. Život na Kyjovsku je promítnut i do největší slavnosti regionu - Slováckého roku v Kyjově. Faktem ale je, že v dnešní době čím dál více mladých lidí ztrácí zájem o kulturní akce tohoto typu. (Kultura, © 2014)

6.1.1 Slovácký rok v Kyjově

Tento největší folklorní festival na Kyjovsku má tradici od roku 1921. Nejvýznamnější národopisná slavnost regionu se od roku 1971 pořádá v pravidelných čtyřletých intervalech. Program Slováckého roku tvoří kromě jiných pořadů také akce, které se pravidelně opakují každý ročník. Mezi ně patří např. „Přehlídka dechových hudeb“, „Stavění a kácení máje“, večerní „klenotnicový pořad“, „Lidový jarmark“, „Přehlídka krojů Kyjovska“ a „Krojovaný průvod městem“. Vyvrcholením festivalu je „Jízda králů“ v podání chasy ze Skoronic. K pravidelným akcím patří také večerní taneční zábavy konané po všechny čtyři dny festivalu a další doprovodné programy. (Slovácký rok v Kyjově, © 2012)

6.2 Sport

Sport a aktivní využití volného času je nedílnou součástí veřejného života. V oblasti sportu je v Kyjově na co navazovat, ať už na tradiční fotbal, basketbal (kyjovské basketbalistky

byly mistryněmi Československa v polovině 70. let), atletiku, tenis a další. Hlavním prostorem, kde se odehrávaly a odehrávají sportovní aktivity, je městský stadion, jehož historie sahá až do 50. let minulého století. Bylo zde vybudováno fotbalové hřiště, víceúčelové hřiště s asfaltovým povrchem, atletická dráha, volejbalové kurty, tribuna, basketbalová hala, kuželna a budova se šatnami. V květnu 2012 byl v areálu městského stadionu otevřen FIT PARK pro seniory, který zahrnuje 7 posilovacích strojů (běžecké lyže, váhu, twist, masážní zařízení, volant, bradla a šlapadlo). Ten byl v roce 2013 dovybaven odpočinkovou zónou s lavičkami, stojany pro kola a kolem FIT PARKU byly vysázeny keře, které mají zajistit větší anonymitu cvičících. Areál městského stadionu využívají pro svou činnost sportovní kluby (TJ Jiskra, FC Kyjov 1919, Atletický klub Kyjov, Slovácký běžecký klub Kyjov a Hokejbalový klub), školy v rámci výuky tělesné výchovy a sportoviště jsou také k dispozici veřejnosti pro rekreační sportování. K městským sportovištím dále patří městská koupaliště v Kyjově a Bohuslavicích, areál fotbalového hřiště s umělým trávníkem na „Uhelných skladech“, skatepark a baseballové hřiště, veřejně přístupná hřiště pro děti a mládež. (Sport, © 2014)

6.3 Volnočasové aktivity

Kyjovsko je oblastí doposud v mnohém neobjevenou. Je jiné než naše tradiční turistické oblasti a rozhodně má co nabídnout. Má dobré podmínky pro cykloturistiku, pěší turistiku, turisté mají možnost vydat se za folklórem nebo objevovat kvality místních vín, které skutečně docení tehdy, až si jednou posedí a zazpívají v některém ze zdejších sklípků. (Volnočasové aktivity, © 2014)

6.4 Památky

Kyjov může také nabídnout řadu kulturních památek. Mezi nejvýznamnější patří renesanční zámek z roku 1540, kaple sv. Josefa s parčíkem a malým hřbitovem, renesanční radnice postavená v letech 1561-62, mariánský sloup postavený jako poděkování za věrnost, kterou město zachovalo císaři Ferdinandovi II. v době stavovského povstání, kostel Nanebevzetí Panny Marie, kaple sv. Josefa Kalasanského, známá také jako tzv. Gymnazijní kaple, ve které se odehrávají koncerty duchovní a vážné hudby, kaple sv. Rocha vystavěná v roce 1716 jako poděkování za to, že město bylo ochráněno od moru. (Procházka městem, © 2013)

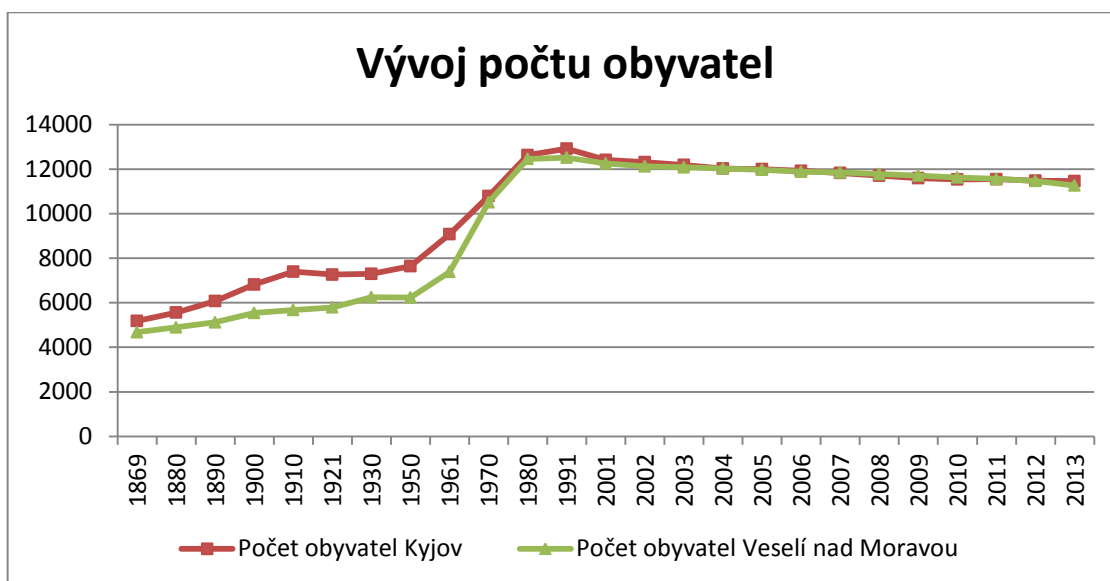
7 OBYVATELSTVO

Tabulka 1 Vývoj počtu obyvatel (ČSÚ, © 2014)

Rok	Počet obyvatel	
	Kyjov	Veselí nad Moravou
1869	5185	4677
1880	5564	4894
1890	6079	5120
1900	6819	5542
1910	7397	5676
1921	7265	5795
1930	7299	6250
1950	7644	6237
1961	9081	7387
1970	10792	10512
1980	12632	12464
1991	12920	12516
2001	12413	12256
2002	12313	12123
2003	12191	12081
2004	12030	12032
2005	12003	11971
2006	11924	11884
2007	11830	11850
2008	11707	11781
2009	11597	11713
2010	11539	11628
2011	11548	11561
2012	11483	11471
2013	11462	11266

Město Kyjov mělo před necelými 150 lety o téměř 6300 obyvatel méně než dnes. Jak lze vyčíst z tabulky, nárůst počtu obyvatel šel poměrně pomalu, ale i přesto je patrný. Zvyšování počtu obyvatel se nedotklo jen Kyjova, ale i ostatních měst v ČR a také ve světě. Dále je vidět pokles počtu obyvatel v obdobích válek, kdy se verbování do armády nevyhnulo ani občanům Kyjova (kapitola 4.3 Historie města). Největší nárůst nastal mezi lety 1961 a 1980. Důvodem tak vysokého nárůstu počtu obyvatel je pravděpodobně zlepšení sociálních a ekonomických podmínek. Pokud srovnáme město Kyjov s Veselím nad Moravou, můžeme vidět, že nárůst obyvatel ve Veselí nad Moravou byl v těchto letech výrazně vyšší. Počet obyvatel začal klesat v 90. letech 20. století a to v obou městech poměrně stejným tempem. V posledních letech je pokles populace mírnější, přesto ale počet obyvatel stále klesá. Jedním z důvodů je záporný přirozený přírůstek obyvatel, další stále záporné mi-

grační saldo. Asi největší příčinou takto záporných údajů je nedostatek pracovních míst v Kyjově a okolí, což způsobuje stěhování lidí pryč z města.



Obrázek 4 Vývoj počtu obyvatel (ČSÚ, © 2014)

Tabulka 2 Přirozený přírůstek (ČSÚ, © 2014)

Rok	Živě narození	Zemřelí	Přirozený přírůstek
2003	82	142	-60
2004	96	131	-35
2005	102	106	-4
2006	110	132	-22
2007	106	117	-11
2008	108	126	-18
2009	82	141	-59
2010	116	117	-1
2011	120	128	-8
2012	97	137	-40

Tabulka 3 Migrační saldo (ČSÚ, © 2014)

Rok	Přistěhovalí	Vystěhovalí	Migrační saldo
2003	195	257	-62
2004	199	324	-125
2005	204	227	-23
2006	189	246	-57
2007	198	281	-83
2008	186	291	-105
2009	165	216	-51
2010	196	252	-56
2011	168	223	-55
2012	166	191	-25

7.1 Věková struktura obyvatel

V roce 2013 mělo obyvatelstvo města Kyjova následující věkovou strukturu:

Tabulka 4 Věková struktura obyvatel (ČSÚ, © 2014)

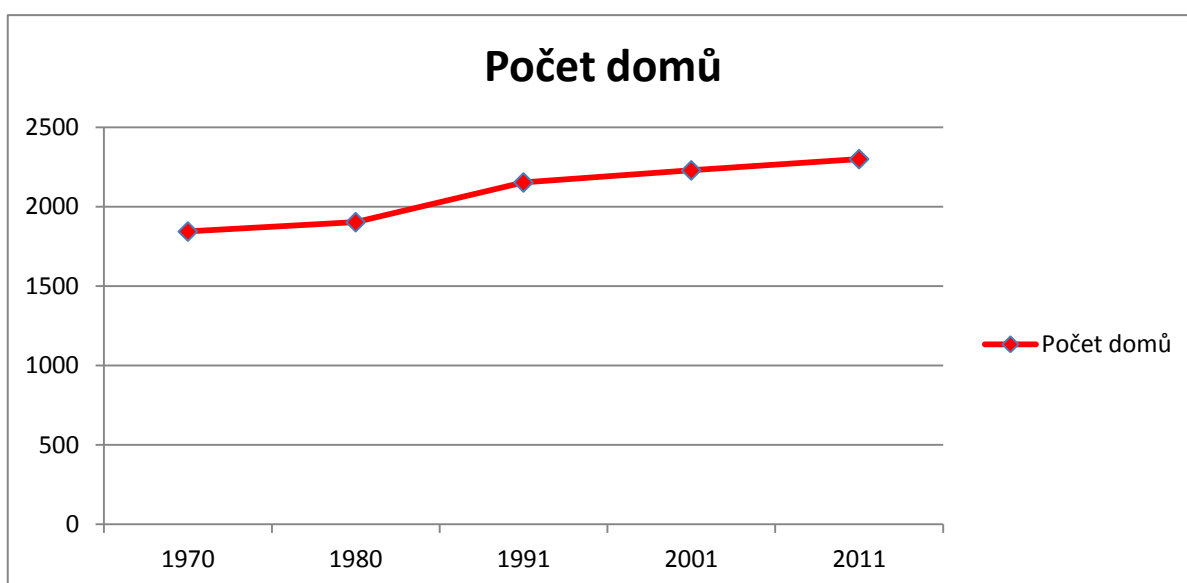
Věková struktura obyvatel			
Věk	0 - 14	15 - 65	65 a více
Počet obyvatel	1501	7888	2073
Podíl v procentech	13	69	18

Věkové složení obyvatelstva ukazuje, že převažuje obyvatelstvo v produktivním věku (představuje 69 % z celkového počtu obyvatel). Druhou největší položku představují obyvatelé v důchodovém věku, kterých žije v Kyjově o 5 % více. Pokud by vývoj věkové struktury pokračoval tímto směrem, došlo by ke stárnutí populace ve městě.

8 BYDLENÍ

Tabulka 5 Vývoj domovního fondu (Strategický plán rozvoje města Kyjova do roku 2015, červen 2007; SLDB 2011, 2013)

Rok	1970	1980	1991	2001	2011
Počet domů	1844	1903	2153	2229	2300



Graf 1 Vývoj domovního fondu (Strategický plán rozvoje města Kyjova do roku 2015, červen 2007; SLDB 2011, 2013)

Tabulka 6 Struktura domovního a bytového fondu (Strategický plán rozvoje města Kyjova do roku 2015, červen 2007; SLDB 2011, 2013)

Domy celkem v roce 2011	Z toho	
	Obydlené	Neobydlené
2300	1981	319
Byty celkem v roce 2011	Z toho	
	Obydlené	Neobydlené
5059	4470	589

Od roku 1970 počet domů v Kyjově neustále roste. V posledních letech se růst mírně zpomalil. V roce 2011 jich bylo ve vlastnictví města 2300, z nichž bylo 319 neobydlených. Co se týče bytového fondu, jeho převážná většina je z období 1958 – 1964 (Lidická, Nerudova, Mezi Mlaty, Za Stadionem), zbývající z let 1980 – 1998 (Jungmannova, Kollárova, Komenského a další.). Obytné plochy jsou situovány převážně v okrajových částech města a sídlištích (Lidická, Zahradní, Za stadionem, Klínky, U vodojemu). Rozvojové plochy

jsou navrženy především v lokalitě Bukovanská, na západním okraji Boršova a na severo-východním okraji v Nětčicích Nabídka stavebních pozemků je však v současné době nižší, než poptávka po nich. (Strategický plán rozvoje města Kyjova do roku 2015, červen 2007)

9 INFRASTRUKTURA

9.1 Doprava

Dopravu ve městě zajišťuje silniční doprava, železniční doprava, hromadná veřejná autobusová doprava, cyklistická doprava, pěší provoz a letecká doprava

9.1.1 Silniční doprava

Největší význam z hlediska silniční dopravy má silnice I/54, která se řadí do silniční sítě silnic I. třídy a umožňuje dopravní vazbu na Brno nebo Uherské Hradiště. Trasa této silnice vyhovuje stávající i výhledové zátěži (2025). Pro velmi výhledový stav je navrženo přesunutí této trasy jižně mimo území města.

Katastrálním územím Kyjova prochází tyto silnice:

- I/54 - Slavkov u Brna – Kyjov – Veselí nad Moravou – státní hranice
- II/422 - Zlechov – Kyjov – Podivín – Valtice
- II/432 - Holešov – Kroměříž – Kyjov – Hodonín
- III/4301 - Kyjov – Bukovany – Ždánice
- III/42212 - Kyjov – Dolní Moštěnice – Vřesovice
- III/43234 - Kyjov – Nětčice (Územní plán města Kyjova, 2013)

Silnice I/54 prochází městem ve směru západ – východ. U nemocnice se kříží se silnicemi II/422 a II/432. V centru města je silnice obestavěna z obou stran bytovými domy, na které dopadají negativní vlivy dopravy. Velkým problémem pro město je dosud neexistující obchvat silnice I/54, což má za následek velmi intenzivní provoz převážně přes jižní část Kyjova. (Územní plán města Kyjova, 2013)

Silnice II/422 vede od východu k areálu hřbitova na křižovatku silnic III/42213 a III/43234. Dále se stáčí na jih a vede obytnou zástavbou a nezastavěnými plochami. Přes oboustrannou zástavbu se dostává až na křižovatku silnic I/54 a II/432 a od areálu nemocnice pokračuje směrem na jih na Svatobořice – Místřín. Silnice je brána jako sběrná komunikace s převážně dopravním významem a spadá do funkční třídy B. Toto platí zejména pro úsek silnice jižně od I/54, kde je součástí tahu krajského významu. (Územní plán města Kyjova, 2013)

Silnice II/432 je vedena směrem od severu k jihu a je obslužnou osou území. V Bohuslavicích prochází oboustranně zastavěným územím, na kterou místy navazují místní komuni-

kace. U nemocnice se napojuje na silnici I/54, dále pokračuje směrem ke sklárně a přes úrovnový přejezd směrem na Milotice. Tato silnice je také brána jako sběrná komunikace s převážně dopravním významem a spadá do funkční třídy B. Také má krajský význam jako silnice II/422, v tomto případě však severně od silnice I/54. (Územní plán města Kyjova, 2013)

Problémem automobilové dopravy jsou stále častěji se tvořící zácpy a kolony na důležitých křižovatkách, nedostatečné množství parkovacích ploch v centru města a jeho okolí, čímž dochází k zahlcení města a v neposlední řadě také špatný technický stav některých místních pozemních komunikací. (Územní plán města Kyjova, 2013)

9.1.2 Železniční doprava

Významná je pro město i železniční doprava. Kyjovem prochází trať číslo 340 Brno - Kyjov – Uherské Hradiště, na které jezdí osobní vlaky a spěšné vlaky. Podle statistiky zpracované ČD došlo na této trati za poslední léta k nárůstu počtu cestujících o 50 % a vzhledem ke zvyšující se nezaměstnanosti v okrese se předpokládá ještě další růst. Na trati č. 257 Mutěnice – Kyjov je v současné době z ekonomických důvodů doprava přerušena a uvažuje se o jejím celkovém zrušení (od 1.1.2005 zrušena osobní přeprava, kvůli nízkému počtu cestujících). (Strategický plán rozvoje města Kyjova do roku 2015, červen 2007)

9.1.3 Hromadná veřejná autobusová doprava

Městskou hromadnou dopravu zajišťuje společnost ČSAD a.s. Kyjov, a to jedinou linkou se třemi různými trasami cesty přes město. Autobusová doprava má k dispozici autobusové nádraží u silnice I/54, odkud je dobře dostupné centrum i průmyslové podniky poblíž železniční trati. Město je dopravně obsluženo do nejbližších dopravních cílů – Brno, Hodonín, Veselí nad Moravou a dalších přilehlých obcí. Zastavují zde také dvě mezinárodní linky a to Praha – Banská Bystrica a Brezno – Brno. Městem procházejí 3 trasy městské autobusové hromadné dopravy (linky 671, 672, 673), na kterých je celkem 22 zastávek. Intervaly na těchto linkách jsou cca hodinové. Na některých zastávkách nejsou přístřešky pro cestující a chybí zálivy pro autobusy. Nejdůležitějšími zastávkami jsou zastávka před areálem nemocnice a zastávka u nového přestupního terminálu u železniční stanice. Většinu tras do správního území ORP spravuje ČSAD Kyjov dopravou linkovou. Dalším dopravcem je ČSAD Hodonín a ČSAD Kroměříž. (Územní plán města Kyjova, 2013)

9.1.4 Cyklistická doprava

Jediná cyklistická stezka souběžná se silničním tahem se nachází na ulici Komenského. Tato stezka už ale není dál začleněna do systému stezek a tak prostor pro pohyb cyklistů je určen pouze výše zmíněné ulici Komenského. Problematika nízkého počtu cyklistických stezek je dána jednak morfologií terénu a dále i historií výstavby města. Město je založeno na úzkých uličkách, což znemožňuje vést tudy cyklistické stezky bez velkých investičních nákladů. (Strategický plán rozvoje města Kyjova do roku 2015, červen 2007)

9.1.5 Pěší provoz

Silný pěší provoz je na ulici Kollárové ve směru centrum města – autobusové nádraží a dále ve směru na ulici Komenského, Palackého a Újezd. Ochranu chodců v těchto trasách zajišťuje svislé dopravní značení. (Strategický plán rozvoje města Kyjova do roku 2015, červen 2007)

9.1.6 Letecká doprava

Jižně od města v katastrálním území města Kyjova se nachází sportovní letiště s travnatou vzletovou a přistávací dráhou o rozměrech 1125x175 m a ploše cca 10 ha. Ministerstvo dopravy ČR vyhlásilo toto zařízení za veřejné vnitrostátní letiště – AIP, které provozuje společnost AEROKLUB Kyjov. Nabízí zde možnost leteckých kurzů a rodinných letů s malými letadla (letouny, kluzáky, motorové kluzáky, apod.). V zimních měsících se letecká dráha neudrží a sníh se neodklízí. (Strategický plán rozvoje města Kyjova do roku 2015, červen 2007)

9.2 Vodní hospodářství

Vodní hospodářství je dáno možnostmi a potřebami území. Je zde vybudovaný veřejný vodovod, dále soustavná kanalizační síť. Odpadní vody jsou vypouštěny přes mechanicko-biologickou čistírnu odpadních vod do toku Kyjovka. (Územní plán města Kyjova, 2013)

9.2.1 Zdroje vody

Vodní nádrž Koryčany – úpravna vody o kapacitě 55 l/s, která se v současnosti využívá na plný výkon. Vodná nádrž včetně úpravny se nachází na území okresu Uherské Hradiště.

Jímací území Bzenec – komplex – tento zdroj v současnosti vydá cca 350 l/s. Rezerva v prameništi je cca 150 l/s – po uvedení jímacího území do cílového stavu. Jeho součástí je i úpravna vody o stávající kapacitě 450 l/s. Rezerva v kapacitě činí cca 50 l/s.

Důlní zdroje Šušák – toto zařízení je mimo provoz z důvodu neekonomičnosti jeho provozu (čerpání) a problematické kvality vody.

Jímací území Osvětimany – vydatnost zdroje činí 40 l/s. Ze zdroje je dotován vodovod Osvětimany – Kyjov. Výhledově se nepředpokládá využívání tohoto zdroje pro zásobování oblasti Hodonínska, protože se nachází na území okresu Uherské Hradiště. (Územní plán města Kyjova, 2013)

9.2.2 Zásobovací systém

Zásobování města probíhá ze dvou vodojemů:

- VDJ Kohutek, 2 x 500 m³, maximální hladina 246,50 m n.m., minimální hladina 242,00 m n.m.
- VDJ U Rocha, 2 x 3000 m³, maximální hladina 252,00 m n.m., minimální hladina 247,00 m n.m.
- VDJ Doly je mimo provoz

VDJ Kohutek je součástí skupinového vodovodu Koryčany – Kyjov – Klobouky, který je dotován vodou ze zdroje Koryčany řadem DN 300. Z VDJ jsou vyvedeny tři zásobovací řady DN 300, DN 250 a DN 150, které jsou přivedeny do města. Řad DN 150 přivádí vodu do vodovodní sítě Boršova, řad DN 250 je napojen na vodovodní systém města v prostoru areálu ČSAD, řad DN 300 u nemocnice. VDJ U Rocha je napojen na jímací území Bzenec – komplex přes VDJ Vracov. Z VDJ je město zásobováno řadem DN 500, který přichází do města z východu do prostoru ulic Havlíčkova – Brandlova. Město je zásobováno v jednom tlakovém pásmu, které je pro celý systém vyhovující. (Územní plán města Kyjova, 2013)

9.2.3 Odkanalizování a čištění odpadních vod

Odpadní vody od obyvatelstva, průmyslu a občanské vybavenosti jsou odváděny městskou stokovou sítí jednotného systému do čistírny odpadních vod, která se nachází na jižním okraji města. V systému odkanalizování města je vybudováno 7 odlehčovacích komor, které jsou dimenzovány na minimální poměr ředění (1+10)Q₂₄. Dalšími objekty na kanali-

zaci jsou shybky a čerpací stanice. Problematické jsou také spády některých kanalizačních sběračů, vzhledem k rovinatému povrchu. Kanalizační stoky jsou vybudovány z různého materiálu (beton – monolit, beton, železobeton, kamenina) a různých tvarů profilů (u monolitických vejcového či tlamového průřezu, u trub kruhového průřezu). Rovněž kvalita stok je různá a odpovídá stáří budování jednotlivých úseků kanalizace. Systém odvedení odpadních vod lze rozdělit do povodí dvou hlavních kanalizačních sběračů:

- kanalizační sběrač odvádějící odpadní vody ze středu, z jiho a severovýchodní části města.
- kanalizační sběrač odvádějící odpadní vody ze západní, severní a severozápadní části města. (Územní plán města Kyjova, 2013)

9.2.4 Čistírna odpadních vod

Jedná se o klasickou mechanicko-biologickou čistírnu s dlouhodobou aktivací, která je situována v jižní části města. Hlavní zdroje odpadních vod a znečištění:

- Vetropack Moravia Glass
- Šroubárna
- Mlékárna
- Sodovkárna
- Nemocnice
- Kyjovan
- ZZN
- Firmy v jihozápadní části města
- Areál Topcentra u příjezdu do města (Územní plán města Kyjova, 2013)

9.2.5 Protipovodňová opatření

V letech 1923 – 1925 bylo upraveno koryto řeky od soutoku Hruškovice s Kyjovkou až po stavidlový jez v parku v Kyjově v celkové délce 7,7 km na kapacitu cca 26 m³/s. V průběhu let došlo ke zrušení stupňů, zvětšil se spád dna, zvětšila se unášecí síla vody, což vedlo k prohlubování nezpevněného dna. Pak došlo k vybudování stavidlového jezu pod železničním mostem tratě Kyjov – Mutěnice a v jeho vzduť se sedimentovaly nánosy, jimiž postupně docházelo ke zvyšování dna až o 1 m. Kapacita koryta se tak postupně snižovala, čímž se zvyšuje riziko povodní. (Územní plán města Kyjova, 2013)

9.3 Energetika

9.3.1 Zásobování plynem

Město Kyjov je zásobováno zemním plynem ze systému VTL plynovodů přes VTL regulační stanice. Vlastní rozvodná síť města je provedena v systému středotlak – nízkotlak.

VVTL plynovody – v západní části katastrálního území prochází VVTL plynovod Hrušky – Příbor DN 700, PN 64 ze kterého je dotována předávací regulační stanice Bukovany. Na tuto stanici jsou pak napojeny VTL plynovody.

VTL plynovody – z předávací regulační stanice je vyveden VTL plynovod Kyjov – Veselí nad Moravou, DN 300, PN 40, který prochází městem v jeho severní části a pokračuje směrem k obci Vracov. Tento plynovod nemá přímý vliv na zásobování města.

STL plynovod – je napojen na tři VTL regulační stanice (Riegrova, Havlíčkova, Boršov). Samostatný STL je proveden v areálu Jednoty a firmy Šebesta, který je napojen na VTL RS Jednota. Vzhledem ke stáří STL rozvodné sítě lze konstatovat, že STL rozvody jsou po technické stránce i kapacitě vyhovující.

NTL plynovody – tvoří hlavní rozvodnou síť pro zásobování obyvatelstva. Jsou napojeny na dvě STL regulační stanice (U stadionu, Koliba III) a přes patnáct doregulátorů plynu. Město Kyjov je 100% plynofikováno. (Územní plán města Kyjova, 2013)

9.3.2 Zásobování elektrickou energií

Kyjov je zásobován el. energií z napájecího bodu R 110/22 kV umístěného v jihovýchodní části při silnici na Veselí. Rozvodna je dnes osazena dvěma transformátory. Trafostanice jsou umístěny ve středu města jako zděné kiosky nebo vestavěné v okrajových částech, kde jsou většinou sloupové. Týká se to jak stanic distribučních tak i velkoodběratelských. U novější zástavby a centru města jsou rozvody kabelizovány. Některé kabelové rozvody ve starší části vnitřního města mají být výhledově rekonstruovány. (Územní plán města Kyjova, 2013)

9.3.3 Zásobování teplem

V Kyjově není vytvořena soustava centrálního zásobování teplem (CZT) – není vytvořen zdroj tepla. Jsou vytvořeny pouze bodové zdroje – výtopny s rozdílnými výkony. Největší výtopna je v provozu v Nemocnici s výkonem 12,6 MW. Mezi větší tepelné zdroje patří

rovněž výtopna ve Šroubárnách o výkonu 3,5 MW. Tato výtopna vyrábí rovněž středotlakou páru. Sídliště jsou zásobovány z domovních nebo blokových kotelen. Všechny kotelny jsou teplovodní. Všechny kotelny spalují již zemní plyn mimo kotelnu Švabinského, která dosud spaluje hnědé uhlí. Rodinné domy jsou z velké části a v novější výstavbě téměř 100% vybavovány ústředním vytápěním převážně s použitím plynu někde ještě tuhých paliv. Jedná se hlavně o starší zástavbu kolem centra města a část domků ve vesnických částech Boršov Nětčice. V současné době není ve městě žádný tepelný zdroj, který by byl mimořádným zdrojem znečištění ovzduší. (Územní plán města Kyjova, 2013)

9.4 Spoje, telekomunikace, informatika

9.4.1 Pošta a telekomunikace

Pošta ve městě je v nájmu, kde majitel budovy je Telecom a.s. Současný stav je nevyhovující a to hlavně z důvodů malých provozních ploch. V letech 2005 – 2010 měla být vystavěna pošta ve středu Kyjova, ale tento záměr nebyl dosud projekčně zpracován.

Dnes jsou v provozu dvě analogové ústředny typu P51 a ATZ 64 s celkovou kapacitou 3000 Pp a digitální ústředna SDE, která se však dočasně provozuje jako analogová. Ústředna byla ale digitalizována a analogové ústředny byly zrušeny. (Územní plán města Kyjova, 2013)

9.4.2 Dálkové kabely

Kyjovem prochází několik větví dálkových kabelů a to jak klasických tak i optických. Všechny záměry, které by se mohly jakkoli dotknout dálkového kabelu, se musejí včas projednat se správou dálkových kabelů. (Územní plán města Kyjova, 2013)

9.4.3 Kabelová televize

V současné době se začíná rozvodem kabelové televize, která zlepší možnosti příjmu televize. (Územní plán města Kyjova, 2013)

9.5 Občanská vybavenost

9.5.1 Školství

Město Kyjov je zřizovatelem 1 úplné základní školy, 1 úplné sloučené základní a mateřské školy, 1 neúplné sloučené základní a mateřské školy, 4 mateřských škol a 1 základní umě-

lecké školy. Kvalita řízení škol, mateřských i základních škol, je ve městě na velmi dobré úrovni. Stejně dobré jsou i výsledky školských zařízení, kterých dosahují díky kvalitnímu personálnímu obsazení. Zřizovatelé každoročně předkládají výroční zprávy, které mapují činnost školských zařízení, a od roku 2011 pracují školy podle Rámcových vzdělávacích programů. (Přehled o stavu základních škol, předškolních a školních zařízení v Kyjově, © 2011)

Mezi školy zřizované městem patří:

- Mateřské školy – Mateřská škola Boršovská, Mateřská škola Střed, Mateřská škola Nádražní, Mateřská škola Dr. Joklíka (od 1. 1. 2009), Mateřská škola Za Stadionem, Mateřská škola Bohuslavice
- Základní školy – Základní škola Dr. Joklíka, Základní škola Újezd, Základní škola J. A. Komenského (od 1. 1. 2013 sloučena se Základní školou Újezd), Základní škola Bohuslavice, Základní umělecká škola (Přehled o stavu základních škol, předškolních a školních zařízení v Kyjově, © 2011)

Současná kapacita mateřských škol je podle Přehledu o stavu základních škol, předškolních a školních zařízení v Kyjově od školního roku 2003/2004 dostatečná a měla by být dostačující i v následujících letech podle informací o vývoji počtu obyvatel dostupných na stránkách Českého statistického úřadu. V roce 2010 a 2011 došlo v Kyjově k baby boomu, tzn. že tyto děti již v letošním roce mohly nastoupit do mateřských škol. V Přehledu o stavu základních škol, předškolních a školních zařízení v Kyjově od školního roku 2003/2004 je však vidět, že mateřské školy neměly problémy s kapacitou a počet přijatých dětí se nijak výrazně nelišil od předchozích školních let.

Tabulka 7 Vývoj počtu žáků a dětí v základních a mateřských školách (Přehled o stavu základních škol, předškolních a školních zařízení v Kyjově, © 2011)

Školní rok	2005/2006	2006/2007	2007/2008	2008/2009	2009/2010	2010/2011	2011/2012	2012/2013
Počet žáků a dětí	2445	2393	2416	2370	2336	2294	2314	2354

Výše uvedená tabulka ukazuje vývoj počtu žáků a dětí v základních a mateřských školách zřizovaných městem od roku 2005 do roku 2013. Pro lepší orientaci v údajích poslouží následující graf:



Graf 2 Vývoj počtu žáků a dětí v základních a mateřských škola (Přehled o stavu základních škol, předškolních a školních zařízení v Kyjově, © 2011)

Jak je vidět v grafu, tak nejvýraznější pokles žáků a dětí nastal mezi roky 2007 a 2011. Bylo to způsobeno jednak nízkou porodností v předchozích letech a také stálé záporným migračním saldem (kapitola 7 Obyvatelstvo) a to i přesto, že do Kyjova dojíždí poměrně vysoký počet žáků (cca 30 %), protože město Kyjov působí jako spádové centrum vzdělanosti v regionu. Mimo tyto školská zařízení se ve městě nacházejí: Dům dětí a mládeže a Speciální škola pro sluchově postižené. V Kyjově působí Gymnázium, střední školy a odborná učiliště se zaměřením na zdravotnictví, automobily a silniční dopravu, zemědělství a technické obory. (Přehled o stavu základních škol, předškolních a školních zařízení v Kyjově, © 2011; Strategický plán rozvoje města Kyjova do roku 2015, červen 2007)

Dále jsou v Kyjově školy, které zřizuje kraj. Mezi tyto patří:

- Klvaňovo gymnázium (Komenského 549), Střední odborná škola a Střední odborné učiliště automobilní (Nádražní 471), Střední odborná škola zdravotnická a sociální (Komenského 46), Střední odborné učiliště (Havlíčková 1223/17) (Střední školy Kyjov, © 2014)
- Mateřská škola a Základní škola, Kyjov, Školní 3208 – přijímají děti zejména se sluchovým postižením a děti s vadami řeči a to již od tří let věku, ale i s dalšími vadami (např. s autismem). (MŠ a ZŠ Kyjov, Školní 3208, © 2014)
- Mateřská škola a Základní škola, Kyjov, Za Humny 3304 – škola samostatně zřízená pro žáky se zdravotním postižením. Vykonává činnost mateřské školy, základní

školy samostatně zřízené pro žáky se zdravotním a mentálním postižením, přípravného stupně základní školy speciální, školní družiny, školní jídelny – výdejny a speciálně pedagogického centra. (MŠ a ZŠ Za Humny 3304, © 2009)

Působí zde také Dům dětí a mládeže Kyjov, což je školské zařízení zřizované Jihomoravským krajem, které zajišťuje volnočasové aktivity dětí, mládeže, jejich rodičů a ostatních zájemců. Zájmové vzdělávání organizuje formou kroužků, soutěží, turnajů, přehlídek, kurzů atd. Také provozuje rekreační středisko v Beskydech, které využívá pro letní a zimní tábory a rodinnou rekreaci. (Dům dětí a mládeže Kyjov, © 2014)

Zvláštním typem školského zařízení v Kyjově je Univerzita třetího věku. Je realizována pod záštitou MENDELU v Brně ve spolupráci s Klvaňovým gymnáziem v Kyjově. Je to konkrétní forma celoživotního vzdělávání a je uskutečňována v souladu s dlouhodobým záměrem MENDELU v Brně. Univerzita třetího věku MENDELU v Brně je zájmové studium občanů ČR, zejména seniorského věku. Účastníci univerzity třetího věku mají statut posluchače univerzity (nejsou studenty ve smyslu zákona č. 111/1998 Sb. o vysokých školách v platném znění). Délka studia na Univerzitě třetího věku je čtyři semestry. (Klvaňovo gymnázium, © 2014)

9.5.2 Řízení města, Správa města

V čele města stojí starosta. Zastupuje Kyjov navenek a do funkce jej volí zastupitelstvo z řad svých členů. Starosta musí být občanem České republiky a za výkon své funkce odpovídá zastupitelstvu města. (Vedení města, © 2012)

Zastupitelstvo města je složeno z členů zastupitelstva, samostatně spravuje město a rozhoduje ve věcech patřících do samostatné působnosti města. Skládá se z 27 členů a působí zde 2 výbory – Finanční výbor a Kontrolní výbor. (Zastupitelstvo města, © 2014)

Dalším orgánem v oblasti samosprávy je Rada města. Je výkonným orgánem města a ze své činnosti odpovídá zastupitelstvu. Radu města tvoří starosta, místostarostové a další členové rady volení z řad členů zastupitelstva. Rada města zřizuje jako své iniciativní orgány komise. Ty předkládají svá stanoviska a náměty radě města. Komise je ze své činnosti odpovědná radě města. Rada města Kyjova zřizuje tyto komise:

- Školská komise, Sportovní komise, Komise pro podporu podnikání a legislativní, Bytová komise, Sociální a zdravotní komise, Komise prevence kriminality, Kulturní komise, Komise pro občanské záležitosti, Komise životního prostředí, Komise

pro spolkovou činnost, Komise výstavby a urbanismu, Komise pro zahraniční vztahy. (Rada města, © 2014)

Samozřejmě také nelze opomenout samostatný Městský úřad a jeho organizační strukturu:

- Tajemník, Pracoviště krizového řízení, Interní audit, Personální útvar, Odbor organizační a právní, Odbor finanční, Odbor majetku, Odbor sociálních věcí a školství, Odbor stavební úřad, Odbor životního prostředí a územního plánování, Odbor rozvoje města, Odbor správních, dopravních a živnostenských agend. (Organizační struktura úřadu, © 2014)

Městský úřad vykonává velké množství činností na základě Zákona o obcích č. 128/2000. Na následujících dvou obrázcích jsou uvedeny Obvody obcí s pověřeným obecním úřadem a Správní obvody obce s rozšířenou působností. (Působnost obce, © 2014)

SPRÁVNÍ OBVOD OBCE S ROZŠÍŘENOU PŮSOBNOSTÍ OBEC KYJOV



Obrázek 5 Správní obvod obce s rozšířenou působností (Správní obvod ORP, © 2011)

OBVODY OBCÍ S POVĚŘENÝM OBCNÍM ÚŘADEM NA ÚZEMÍ KYJOVSKA



Obrázek 6 Obvody obcí s pověřeným obecním úřadem (Obvody obcí s pověřeným OÚ, © 2011)

Město Kyjov je také zřizovatelem několika příspěvkových organizací:

- Technické služby Kyjov, Mateřská škola Za Stadionem, Mateřská škola Boršovská, Mateřská škola Nádražní, Mateřská škola Střed, Základní škola J. A. Komenského, ZŠ a MŠ Dr. Joklíka, Základní umělecká škola Kyjov, Základní škola a Mateřská škola Kyjov – Bohuslavice, Centrum sociálních služeb Kyjov, Městská knihovna Kyjov, Městské kulturní středisko Kyjov (Příspěvkové organizace města Kyjova, © 2014)
- ve vlastnictví města je i obchodní společnost TEPLO Kyjov, spol. s r.o. (Obchodní společnosti ve vlastnictví města, © 2014)

9.5.3 Sportovní zařízení

Sport a aktivní využití volného času je nedílnou součástí veřejného života. Hlavním prostorem, kde se odehrávaly a odehrávají sportovní aktivity, je městský stadion, jehož historie sahá až do 50. let minulého století.

Městský stadion - fotbalové hřiště, víceúčelové hřiště s asfaltovým povrchem, atletická dráha, volejbalové kurty, tribuna, basketbalová hala, kuželna a budova se šatnami, fitpark, fitness centrum Stadion

Sportovní kluby – TJ Jiskra Kyjov, FC Kyjov 1919, Atletický klub Kyjov, Slovácký běžecký klub Kyjov, Hokejbalový klub.

Další sportoviště – městská koupaliště v Kyjově a Bohuslavicích, areál fotbalového hřiště s umělým trávnikem na „Uhelných skladech“, skatepark, baseballové hřiště v Boršově, jezdecký klub Slavia, od roku 2013 má Kyjov ve vlastnictví tenisové kurty v Boršově.

Veřejně přístupná hřiště pro děti a mládež jsou ve městě samozřejmostí. Poptávku po těchto zařízeních pomáhají uspokojit i tělocvičny a sportoviště při základních školách, které bývají v omezeném režimu přístupné veřejnosti. (Sport, © 2014)

9.5.4 Sociální zařízení

Nemocnice Kyjov zajišťuje komplexní zdravotní péči pro 41 spádových obcí a také pro oblast Veselska a Hodonínska. Soukromí lékaři působí na Poliklinice, Lékařském domě a v jiných ordinacích rozmístěných po celém území města.

Pro matky nebo otce, kteří se ocitli ve složité životní situaci a nedovedou ji vyřešit vlastními silami, je ve městě k dispozici azylové bydlení.

Pro seniory je v Kyjově k dispozici široká škála služeb, které zajišťuje Centrum sociálních služeb, což je bývalá Pečovatelská služba – zřizovatelem je Město Kyjov a Charitní ošetrovatelská a pečovatelská služba Kyjov (zřizovatelem je oblastní Charita). Dům pro seniory Kyjov a Centrum služeb pro seniory (bývalý Domov důchodců) poskytují mimo ubytovacích služeb i jiné služby sloužící ke zkvalitnění života seniorů.

Pro zdravotně postižené je k dispozici domov Horizont, který poskytuje všestrannou péči mentálně postiženým dětem a dospělým. (Strategický plán rozvoje města Kyjova do roku 2015, červen 2007)

10 FINANCOVÁNÍ

Rozpočet města/obce se skládá z příjmů a výdajů.

Příjmy jsou veškeré nenávratně inkasované prostředky, opětované i neopětované, včetně přijatých darů a dotací, a přijaté splátky půjček v rámci rozpočtové politiky. Příjmy se dělí na běžné a kapitálové. Běžné příjmy jsou příjmy daňové, nedaňové a provozní dotace. Jsou to každoročně se opakující příjmy, které obec využívá k pokrytí běžných výdajů. Kapitálové příjmy jsou příjmy z prodeje dlouhodobého a finančního majetku a investiční dotace. Slouží především k pokrytí investičních záměrů obce.

Výdaje jsou veškeré nenávratné platby na běžné (neinvestiční) i kapitálové (investiční) účely, opětované i neopětované, a poskytované návratné platby (půjčky) v rámci rozpočtové politiky. Běžné (nebo také provozní) výdaje musí město/obec vynaložit ze zákona na provozní aktivity (popř. je těmito výdaji financovat). Prostřednictvím výdajů se uskutečňuje realizace záměrů a potřeb města včetně naplňování volebního programu. Pro město/obec je velice důležitá analýza vynaložených finančních prostředků.

Důležitým ukazatelem je také dluhová služba, která představuje součet splátek úvěrů a finančních prostředků použitých k úhradě úroků z přijatých úvěrů. Hodnota by neměla přesáhnout 25 %. (Rozpočtový výhled města Kyjova 2014 - 2018, září 2013)

10.1 Analýza hospodaření města

Tabulka 8 Rozpočet v letech 2009 – 2013 (Rozpočtový výhled města Kyjova 2014 - 2018, září 2013)

Údaje (tis. Kč)	Rok 2009	Rok 2010	Rok 2011	Rok 2012	Rok 2013
Daňové příjmy	122222	132135	122024	126358	134625
Nedaňové příjmy	24436	24936	27073	25909	26299
Kapitálové příjmy	77494	22682	9538	5830	2103
Dotace	285789	330059	298909	46775	48518
Příjmy celkem	509941	509811	457544	204873	211545
Běžné výdaje	382044	413866	400263	161996	182149
Kapitálové výdaje	102296	54133	37208	24165	28440
Výdaje celkem	484340	467999	437471	186162	210589
Saldo příjmů a výdajů	25601	41812	20073	18711	956
Financování	-25725	-25298	-22251	-18975	-2236
Saldo úplné	-124	16514	-2178	-263	-1280

Z tabulky je patrné, že město hospodařilo v jednotlivých letech s příjmy od 205 do 510 milionů Kč a výdaji od 187 do 485 milionů Kč. V roce 2010 město hospodařilo s přebytkem, v ostatních letech bylo však hospodaření města deficitní. Nejvyšší přebytek v hospodaření byl v roce 2010 a to více než 16,5 milionů Kč. Naopak nejvíce deficitní bylo hospodaření hned v následujícím roce a to více než 2,1 milionů Kč.

Velmi významné postavení v hospodaření města zaujímaly do roku 2012 dotace. Jejich hodnota se pohybovala mezi 285 až necelými 331 miliony Kč. Největší část tvořily neinvestiční dotace. Tyto dotace sloužily především na výplaty sociálních dávek. Další část dotací šla na výkon státní správy. Nejvyšší objem neinvestičních dotací získalo město Kyjov v roce 2010 a to více než 287 milionů Kč. Menší podíl na přijatých dotacích měly dotace investiční. Nejvyšší objem investičních dotací získalo město Kyjov také v roce 2010 a to necelých 43 milionů Kč. (Rozpočtový výhled města Kyjova 2014 - 2018, září 2013)

10.1.1 Vývoj příjmů v letech 2009 - 2013

V roce 2009 dosáhly celkové příjmy téměř 510 milionů Kč. Největší část příjmů tvořily dotace a to 56 %, převážně na výplaty sociálních dávek. Další významnou část tvořily daňové příjmy, které byly v tomto roce ovlivněny celosvětovou finanční krizí. (Rozpočtový výhled města Kyjova 2014 - 2018, září 2013)

V roce 2010 dosáhly celkové příjmy téměř stejné hodnoty jako v roce 2009, tedy necelých 510 milionů Kč. Dotace v tomto roce tvořily necelých 65 % z celkové výše příjmů. V tomto roce byly také nejvyšší investiční dotace, kdy došlo ke zpětnému vyúčtování způsobilých nákladů u projektu výstavby přestupního terminálu IDS Kyjov spolufinancovaného z Regionálního operačního programu NUTS II Jihovýchod. (Rozpočtový výhled města Kyjova 2014 - 2018, září 2013; Rozpočtový výhled města Kyjova 2013 - 2017, listopad 2012)

V roce 2011 se celkové příjmy výrazně snížily. Snížil se pokles prodeje majetku města Kyjova, čímž se snížily kapitálové příjmy o 68 % oproti minulému roku, což byla nejvýraznější změna v příjmech v tomto roce. Procentuální podíl daňových příjmů na celkových příjmech byl do tohoto roku v podstatě konstantní, v následujícím roce pak významně narostl. (Rozpočtový výhled města Kyjova 2014 - 2018, září 2013; Rozpočtový výhled města Kyjova 2013 - 2017, listopad 2012)

Rozpočet v roce 2012 prošel významnou změnou a viditelně se ztenčil. Hlavním důvodem této změny bylo zavedení nového systému vyplácení sociálních dávek. Státní sociální podpora, pomoc v hmotné nouzi a příspěvek na péči se začaly vyplácet na Úřadu práce České republiky. Daňové příjmy v tomto roce tvořily právě díky změně výplaty sociálních dávek necelých 62 %. (Rozpočtový výhled města Kyjova 2014 - 2018, září 2013)

Celkové příjmy v roce 2013 se oproti předchozímu roku zvýšily o 6,67 milionů Kč. Velkou část příjmů opět tvořily příjmy daňové, necelých 64 %. I nadále pokračoval trend snižování kapitálových příjmů z důvodu poklesu prodeje majetku města. Stejně jako v předchozích letech, i v tomto roce tvořily důležitou část celkových příjmů dotace. (Rozpočtový výhled města Kyjova 2014 - 2018, září 2013)

10.1.2 Vývoj výdajů v letech 2009 - 2013

V roce 2009 byly celkové výdaje ve výši necelých 485 milionů Kč. Největší část výdajů tvořily transfery obyvatelstvu ve formě sociálních dávek. Významný podíl na celkové výši výdajů za rok 2009 měly i kapitálové výdaje, které činily téměř 102,3 milionů Kč. (Rozpočtový výhled města Kyjova 2014 - 2018, září 2013)

V roce 2010 se snížily celkové výdaje na 468 milionů Kč a došlo také k výraznému snížení kapitálových výdajů téměř o polovinu na hodnotu 54,1 milionů Kč, kdy město Kyjov snížilo svou investiční činnost. Stejně jako v roce 2009 zaujímaly největší podíl na celkových výdajích města transfery obyvatelstvu. (Rozpočtový výhled města Kyjova 2014 - 2018, září 2013)

V roce 2011 pokračoval trend poklesu celkových výdajů (na hodnotu necelých 437,5 milionů Kč) a snižování kapitálových výdajů na hodnotu 37,2 milionů Kč. Neinvestiční transfery obyvatelstvu měly opět nejvyšší podíl na celkové výši výdajů za tento rok. (Rozpočtový výhled města Kyjova 2014 - 2018, září 2013)

Rok 2012 přinesl velkou změnu v rozpočtu města hlavně v části neinvestičních transferů obyvatelstvu, tedy ve výši sociálních dávek. Od ledna roku 2012 byl zaveden systém vyplácení sociálních dávek na Úřadě práce České republiky, proto tedy došlo k velmi výraznému snížení neinvestičních transferů poskytnutých obyvatelstvu právě ve formě sociálních dávek. Ve srovnání s rokem 2011, ve kterém hodnota transferů obyvatelstvu dosáhla

téměř 220 milionů Kč, je změna opravdu významná. V tomto roce byla jejich hodnota „pouhých“ 899 tisíc Kč. (Rozpočtový výhled města Kyjova 2014 - 2018, září 2013)

V roce 2013 došlo ke zvýšení celkových výdajů o necelých 24,5 milionů Kč. Město Kyjov v tomto roce vydalo výrazně více prostředků na neinvestiční příspěvky právnickým osobám než v předchozím roce, což mělo největší vliv na zvýšení celkových výdajů. Došlo také k mírnému nárůstu kapitálových výdajů. (Rozpočtový výhled města Kyjova 2014 - 2018, září 2013)

Tabulka 9 Podíl kapitálových výdajů na celkových výdajích (Rozpočtový výhled města Kyjova 2014 - 2018, září 2013)

	Rok 2009	Rok 2010	Rok 2011	Rok 2012	Rok 2013
Celkové výdaje	484340	467999	437471	186162	210589
Kapitálové výdaje	102296	54133	37208	24165	28440
Podíl kapitálových výdajů na celkových výdajích	21,12%	11,57%	8,51%	12,98%	13,50%

Podíl kapitálových výdajů na celkových výdajích se kromě roku 2009 pohybuje pod 20 %, což ukazuje, že město nevyužívá velké množství prostředků na investiční činnosti, což může mít vliv na jeho celkový rozvoj.

Co se týče ukazatele dluhové služby, ten se v těchto letech pohyboval v rozmezí od 1,38 % do 9,74 %, což je dobrý výsledek, jelikož hranici 25 % ani vzdáleně nedosáhl. (Rozpočtový výhled města Kyjova 2014 - 2018, září 2013)

10.1.3 Závěr analýzy hospodaření

Hospodaření města bylo silně ovlivněno rokem 2009, tedy rokem celosvětové ekonomické krize a také rokem 2012, kdy došlo k zavedení nového systému vyplácení sociálních dávek. Co se týká příjmů ve sledovaných letech, měly tyto do roku 2012 sestupný charakter, poté došlo k mírnému zvýšení. Nejvýznamnější část příjmů ve všech sledovaných letech zaujímalý přijaté dotace a daňové příjmy. Nejvyšších příjmů dosáhlo město Kyjov v roce 2009, přesně 509 941 000 Kč. Průběh celkových výdajů má rovněž klesající charakter s mírným nárůstem v roce 2013. Nejvyšší výdaje mělo město Kyjov v roce 2009 a to 484 340 000 Kč. Nejvíce město Kyjov investovalo v roce 2009, ve kterém dosáhly kapitá-

lové výdaje 102 296 000 Kč. Hospodaření města bylo deficitní ve všech letech kromě roku 2010, ve kterém došlo k přebytku rozpočtu v hodnotě 16 514 000 Kč. (Rozpočtový výhled města Kyjova 2014 - 2018, září 2013)

10.2 Rozpočtový výhled města

Je to střednědobý plán, který slouží pro plánování rozvoje územních samosprávných celků. Je zpracován jako přehledný a komplexní dokument, který zobrazuje vývoj příjmů a výdajů, včetně smluvně podložených investičních akcí a dluhové služby. Výhodou rozpočtového výhledu je úspora času při sestavování rozpočtu, usnadnění tvorby podkladů pro žádost o úvěr nebo dotaci a také informace o velikosti volných finančních prostředků využitelných na pokrytí investičních záměrů. Upozorňuje také na možná rizika při získávání nových úvěrů. (Rozpočtový výhled města Kyjova 2014 - 2018, září 2013)

Tabulka 10 Rozpočtový výhled 2014 – 2018 (Rozpočtový výhled města Kyjova 2014 - 2018, září 2013)

Údaje (tis. Kč)	Rok 2014	Rok 2015	Rok 2016	Rok 2017	Rok 2018
Daňové příjmy	139140	140147	142650	145059	148042
Nedaňové příjmy	2289	23225	23424	23721	24040
Kapitálové příjmy	0	0	0	0	0
Dotace	43844	34318	34623	34931	35243
Příjmy celkem	205873	197690	200697	203711	207324
Běžné výdaje	170128	172584	174506	176621	179213
Kapitálové výdaje	91440	0	0	0	0
Výdaje celkem	261568	172584	174506	176621	179213
Financování	20227	-12261	-12478	-12704	-9063
Saldo úplné	-35468	12845	13713	14387	19049

Rozpočtový výhled se sestavuje s určitou mírou opatrnosti, tedy s mírně nižšími očekávanými příjmy a lehce nadhodnocenými výdaji. Vychází ale z reálných základů. Rozpočtový výhled do roku 2018 je postaven na následujících faktech:

- investiční akce jsou zahrnuty pouze v roce 2014 ve výši 91 440 000 Kč.,
- přebytek hospodaření nabývá od roku 2015 kladných hodnot s rostoucím trendem
- po odečtení splátek jistiny se přebytek hospodaření pohybuje v rozmezí 12,8 (rok 2015) až 19,048 milionů Kč (rok 2018), který představuje využitelné finanční prostředky z provozního rozpočtu na investice a větší akce jako jsou opravy a

údržby bez zapojení cizích prostředků (např. úvěry, investiční dotace) a bez prodeje majetku,

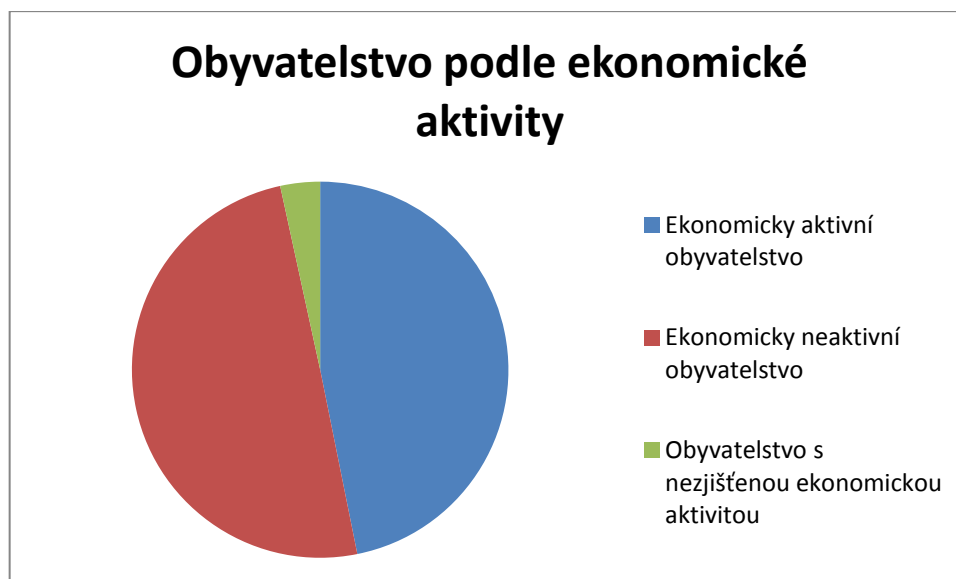
- volné finanční prostředky může město investovat bez účasti cizích finančních zdrojů,
- deficit rozpočtu z roku 2014 bude dorovnán prostředky z minulých let.
(Rozpočtový výhled města Kyjova 2014 - 2018, září 2013)

11 TRH PRÁCE

11.1 Ekonomická aktivita obyvatel

Tabulka 11 Ekonomická aktivita obyvatel (ČSÚ, © 2011)

Obyvatelstvo podle ekonomické aktivity - srovnání Kyjov a Veselí nad Moravou		Kyjov	Veselí nad Moravou
Počet obyvatel v roce 2011		11462	11266
Ekonomicky aktivní obyvatelstvo		5368	5513
Zaměstnaní celkem		4719	4756
Z toho	Pracující studenti, učni	62	67
	Pracující důchodci	208	182
	Ženy na mateřské dovolené	92	80
Nezaměstnaní celkem		649	757
Ekonomicky neaktivní obyvatelstvo		5703	5257
Z toho	Nepracující důchodci	3135	2627
	Ostatní s vlastním zdrojem obživy	186	168
	Žáci, studenti, učni	1569	1677
Obyvatelstvo s nezjištěnou ekonomickou aktivitou		391	496



Graf 3 Obyvatelstvo podle ekonomické aktivity (ČSÚ, © 2011)

Ekonomickou aktivitu obyvatel můžeme srovnat s městem Veselí nad Moravou, které je co do počtu obyvatel a velikosti Kyjovu velmi podobné. V Kyjově žilo v roce 2011 celkem 11462 obyvatel, ve Veselí nad Moravou žilo v tomto roce 11266 obyvatel. Ekonomicky aktivních obyvatel bylo v Kyjově 5368, ve Veselí nad Moravou jich bylo 5513. Ekonomicky neaktivních obyvatel bylo v těchto městech 5703 a 5257. Poslední složkou srovnání

je obyvatelstvo s nezjištěnou ekonomickou aktivitou. V Kyjově bylo celkem 391 obyvatel, ve Veselí nad Moravou jich bylo 496. Ze srovnání vyplývá, že i přesto, že v Kyjově žilo v roce 2011 víc obyvatel, ekonomicky aktivnější byli obyvatelé Veselí nad Moravou. (ČSÚ, © 2011)

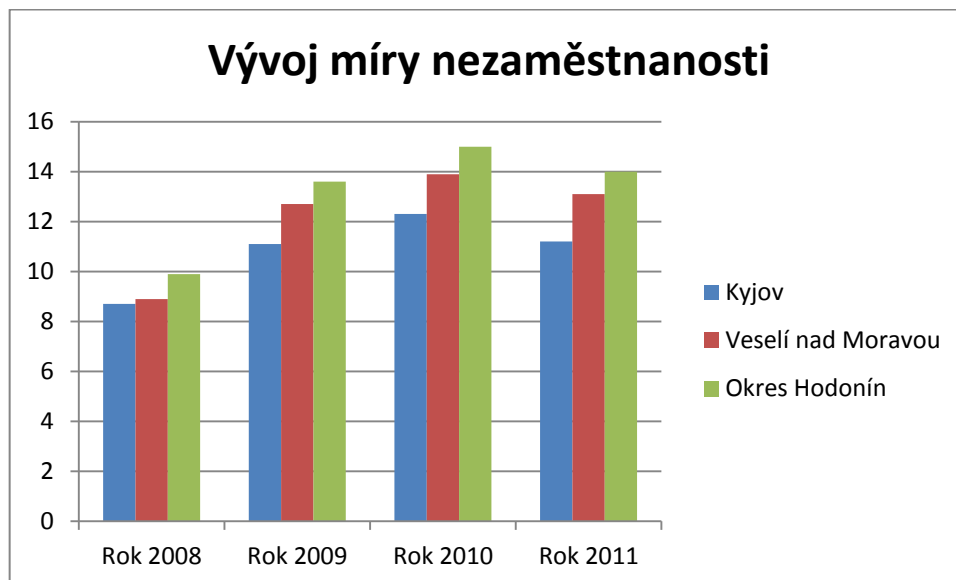
11.2 Nezaměstnanost

Tabulka 12 Vývoj míry nezaměstnanosti v letech 2008 – 2011 (Integrovaný portál MPSV, © 2014)

Míra nezaměstnanosti v %				
	2008	2009	2010	2011
Leden	9,9	10,4	12,8	13,0
Únor	9,4	10,8	12,9	12,7
Březen	9,0	11,0	12,8	11,9
Duben	8,8	10,6	12,2	11,3
Květen	8,2	10,5	11,7	10,7
Červen	8,0	10,5	11,6	10,6
Červenec	8,2	11,4	12,4	10,9
Srpen	8,4	11,8	12,2	10,9
Září	8,3	11,7	12,3	10,5
Říjen	8,4	11,6	11,8	10,3
Listopad	8,7	11,2	11,8	10,5
Prosinec	9,4	11,9	12,9	11,4
Průměr	8,7	11,1	12,3	11,2

Nezaměstnanost v Kyjově měla do roku 2010 rostoucí tendenci, kdy jedním z hlavních faktorů byla celosvětová finanční krize v roce 2009. Ve srovnání s průměrnou hodnotou nezaměstnanosti v České republice byla nezaměstnanost v Kyjově zhruba o 3 % vyšší v každém roce. Následující graf ukazuje srovnání míry nezaměstnanosti mezi Kyjovem, Veselím nad Moravou a okresem Hodonín. Je zřejmé, že průměrná nezaměstnanost v Kyjově byla v těchto letech vždy nižší než ve Veselí nad Moravou a okrese Hodonín. Všechny srovnávané míry nezaměstnanosti měly do roku 2010 rostoucí trend. V roce 2011 nezaměstnanost klesla v Kyjově o 1,2 %, ve Veselí nad Moravou o 0,8 % a v okrese Hodonín o 1 %. Nejnižší míry nezaměstnanosti dosáhly tyto tři celky v roce 2008 (Kyjov 8,7 %, Veselí nad Moravou 8,9 %, okres Hodonín 9,9 %), naopak nejvyšší nezaměstnanost byla v roce 2010 (Kyjov 12,3 %, Veselí nad Moravou 13,9 %, okres Hodonín dokonce 15 %, což je o téměř 6 % více než celorepublikový průměr). Jak už bylo jednou řečeno,

hlavním důvodem tak vysoké nezaměstnanosti byla celosvětová ekonomická krize a s ní spojené propouštění zaměstnanců.



Graf 4 Vývoj míry nezaměstnanosti v Kyjově, Veselí nad Moravou a okrese Hodonín (Integrovaný portál MPSV, © 2014)

11.3 Nezaměstnanost v okrese Hodonín v letech 2012 – 2013

Tabulka 13 Vývoj míry nezaměstnanosti v letech 2012 – 2013 (Integrovaný portál MPSV, © 2014)

	2012	2013
Leden	11,2	11,8
Únor	11,3	11,8
Březen	10,9	11,3
Duben	10,1	10,7
Květen	9,7	10,3
Červen	9,4	10,0
Červenec	9,6	10,2
Srpen	9,6	10,2
Září	9,8	10,2
Říjen	9,7	10,2
Listopad	9,9	10,5
Prosinec	11,0	11,8
Průměr	10,2	10,8

Ve srovnání s předchozím grafem je vidět, že nezaměstnanost v okrese Hodonín výrazně klesla oproti předchozímu roku. Z toho je možné odvodit, že klesla nezaměstnanost i ve městech okresu Hodonín, tedy i ve městě Kyjově.

11.4 Největší zaměstnavatelé regionu

Nejvýznamnějším průmyslovým podnikem a současně největším zaměstnavatelem regionu je firma sklárny Vetropack Moravia Glass, a. s., která vyrábí obalované sklo. Druhým největším zaměstnavatelem je Šroubárna Kyjov. Třetím odvětvím podle počtu zaměstnaných je zpracování plastů. Zde jsou největšími zaměstnavateli firmy J. P. Plast a výrobní družstvo Kyjova. Dalšími důležitými zaměstnavateli jsou firmy KM Beta (výroba stavebnin), Delta Mlýny Kyjov (potravinářský průmysl), Nemocnice Kyjov, ČSAD Kyjov, MSO a.s., Pelikan Hardcopy CZ s.r.o., Kyjov. (Strategický plán Leader, 2007)

12 ZEMĚDĚLSTVÍ

Podmínky pro zemědělství v Kyjově jsou velmi příhodné, protože město leží v jedné z nejteplejších oblastí České republiky. Půda je velmi produktivní, tudíž i velmi intenzivně zemědělsky využívána, jak ukazuje tabulka níže.

Tabulka 14 Struktura půdního fondu (Územní plán města Kyjova, 2013)

Struktura půdního fondu		
Druh pozemku		Plocha v ha
Celková výměra		1316,72
Zemědělská půda		970,83
Z toho	Orná	835,97
	Zahrady	71,8
	Sad	10,52
	Vinice	43,89
	Louka	3,24
	Pastviny	5,41
Lesní plochy		1,59
Vodní plochy		15,52
Zastavěné plochy		108,17
Ostatní plochy		220,61

Z výše uvedené tabulky vyplývá, že zemědělská půda zabírá 970,83 ha z celkové výměry pozemku, což je asi 73 %. 835,97 ha z této půdy je zorněno, tedy asi 86 %. Větší zastoupení mají také zahrady a vinice. Naopak nejmenší zastoupení mají lesní plochy (pouze 1,59 ha) a louky (3,24 ha).

Pěstují se zde hlavně obilniny, nejvíce pšenice a ječmen, v menší míře oves. Dalšími plodinami, které se zde pěstují jsou brambory, řepka olejka, kukuřice, slunečnice, okurky, cukety, hrách, fazole, dýně. Z ovocných plodin se dobře daří jablkům, meruňkám, třešním a višním. Pěstují se i broskve a slívy.

Z živočišné produkce převládá hlavně chov vepřů, o něco méně důležitý je chov skotu a koz. Z drůbeže je to hlavně kur domácí, kachny a husy. (Územní plán města Kyjova, 2013)

12.1 Zahrádkářství

Z předešlé tabulky vyplývá, že zahradní plochy zabírají druhou největší část z celkové výměry zemědělské půdy, tudíž lze usoudit, že zahradničení je poměrně oblíbenou součástí života obyvatel Kyjova. O zahrádkáře se starají ZAHRÁDKÁŘI KYJOV, základní organizace ČZS.

Český zahrádkářský svaz v Kyjově byl založen v roce 1962. Patřil k nejmasovějším organizacím v Kyjově a okolí, protože zde působilo 1200 – 1300 členů. V současnosti má organizace asi 600 členů a patří k největším organizacím v rámci okresu a taky celé ČR. Pro své členy zajišťuje nejrůznější odborné zájezdy, relaxační zájezdy, připravuje výstavy, školení a semináře.

Finanční prostředky organizace získává především z pálení destilátů a moštování ovoce.

Stejně jako jiné organizace, i tato se potýká s generačními problémy. Klesá totiž zájem mladých lidí o zahrádkaření a ti, kteří se o zahrádkaření zajímají, stárnou a nemají žádné následovníky. Také se mění využívání zahrádek. Dříve se využívali především k pěstování zeleniny a ovoce pro vlastní potřebu a zásobení rodiny. V dnešní době slouží spíše k odpočinku a rekreaci. (Zahrádkáři Kyjov, © 2014)

12.2 Vinařství

Víno a vinařství má v Kyjově dlouholetou tradici, kdy pěstování vína sahá nejméně do období Velké Moravy. Vinohrady a vinné sklepy jsou i ve všech okolních obcích Kyjovského regionu. Vinice na úbočích kopců nad Kyjovkou nebo na výše položených rovinnatých pozemcích jsou příhodnější pro ranější odrůdy. Vynikající půdní a klimatické podmínky (lehká půda tvořená zejména jíly, šterky a písky, společně s nízkou nadmořskou výškou) stupňují intenzitu letních teplot. Vznikají tak velmi chutná, svěží a aromatická vína. Na východ od Kyjova leží Bzenec, který se proslavil známkovým vínem Bzenecká lipka a také zde byla v roce 1875 založena výroba šumivých vín klasickou metodou.

Díky své poloze se nejvíce daří ranějším odrůdám bílých vín jako je Ryzlink rýnský, Müller-Thurgau, Rulandské bílé a Rulandské šedé, Veltlín zelený či Muškát moravský. Z červených vín se daří Frankovce, Zweigeltrebe, hojně se pěstuje i Svatovavřínecké. (Vino a vinařství, © 2014)

12.3 Firmy působící v oblasti zemědělství

Jednou z firem působících v oblasti zemědělství je firma DELTA MLÝNY s.r.o., která v Kyjově působí jako provozovna firmy GoodMills Česko a.s. se sídlem v Praze.

Tato firma má na českém trhu dlouholeté zkušenosti. Vyrábí mouku a další mlýnské produkty výhradně v tuzemských mlýnech. Mouku nabízí v baleních od 1 kg až po velkoobjemové cisterny.

GoodMills Group spravuje 29 mlýnů v 7 zemích. Celkový roční objem obilí, které se v těchto mlýnech zpracuje, dosahuje 3 miliony tun. V celé společnosti pracuje 2750 zaměstnanců a roční hodnota prodeje je větší než jedna miliarda eur.

V České republice provozuje firma GoodMills kromě Kyjova mlýny ještě v Mladé Boleslavi a Litoměřicích. Je také držitelem nejrůznějších certifikátů, např. Certifikát ISO GoodMills Česko, Certifikát ISO Delta Mlýny, Certifikát IFS6 Delta Mlýny a další. (GoodMills Česko, © 2014)

Do roku 2011 v Kyjově působilo Zemědělské družstvo Kyjov, které také spravovalo většinu zemědělské půdy v okolí. Družstvo se nejprve dostalo do likvidace a ve zmíněném roce 2011 bylo definitivně zrušeno. (Územní plán města Kyjova, 2013)

13 PRŮMYSL

Nejvýznamnější oblastí je průmyslová zóna Kyjov – Jih. Rozkládá se na ploše 5,5 ha v jižní části města. Jedná se většinou o rovinatou plochu určenou pro průmyslovou výstavbu s pravidelným dopravním spojením s většími městy. V územním plánu je podél pozemku schválen obchvat města při silnici I/54. V průmyslové zóně Kyjov – Jih už dlouhodobě, ale i nově figurují desítky středních a velkých firem a to tuzemských i zahraničních. Mezi nejvýznamnější podniky patří Vetropack Moravia Glass a Šroubárna Kyjov s.r.o. (RRAJM, © 2011)

13.1 Profily důležitých firem

VETROPACK MORAVIA GLASS, akciová společnost

VETROPACK MORAVIA GLASS, akciová společnost se sídlem v Kyjově, je přední výrobce skleněných obalů v České republice. Ročně prodá 811 milionů kusů, přičemž téměř polovina produkce směřuje za hranice. Jejich sortiment zahrnuje nápojové láhve, konzervářské sklo, skleničky na dětské výživy, kečupy, instantní kávy a na spoustu dalších, hlavně potravinářských výrobků.

Na trhu se firma profiluje jako specialista na „skleněné obaly na míru“. To znamená, že skleněný obal vzniká ve vzájemné úzké spolupráci se zákazníkem, takže přesně odpovídá jeho potřebám a přáním. Vetropack rovněž využívá rozsáhlý potenciál ve znalostech trhu a odborné zkušenosti ve sklářské výrobě ve prospěch zákazníka.

Během posledních deseti let investovala firma přes dvě miliardy korun do modernizace výroby. V současné době má sklárna přes 400 zaměstnanců. Je součástí švýcarské skupiny Vetropack Holding, jednoho z největších producentů obalového skla v Evropě. (Vetropack Holding AG, © 2007)

ŠROUBÁRNA KYJOV, spol. s r.o.

ŠROUBÁRNA KYJOV, spol. s r.o. je dlouholetým výrobcem spojovacího materiálu technologií tváření za tepla. Výrobní program zahrnuje výrobky pro železnice, doly, stavebnictví, strojírenství a automobilový průmysl. Hlavním těžištěm je výroba pražcových šroubů, konstrukčních šroubů, hákových šroubů, šroubů pro železniční svršek, matic, důlních třmenů a šroubů a součástí pro speciální použití jako jsou nýty, napínače, kotevní šrouby, izolátorové háky aj.

Používají speciální kovací linky, které vyrábí z ocelového drátu nebo tyčí s využitím elektrického středofrekvenčního ohřevu. Z důvodu rozšíření spektra vyráběných dílů modernizuje firma výrobní technologii pořízením nové linky pro kování a žihání výkovků ložiskových kroužků.

Společnost je orientována na zahraniční trhy. To dokazuje i 75% podíl exportu. Firma má asi 300 zaměstnanců a patří do nejlepší skupiny dodavatelů německé dráhy DB AG. Řada výrobků je homologována dalšími evropskými drahami, jako jsou španělské RENIFE, švýcarské SBB nebo britské NETWORK RAIL. (Šroubárna Kyjov, © 2006 – 2014)

J.P. PLAST, s.r.o.

Společnost J.P. PLAST, s.r.o. byla založena v roce 1992 a už od svého vzniku představuje progresivně se rozvíjející firmu s moderním technologickým zázemím a vlastními vývojovými kapacitami pro výrobu a zpracování plastů technologií vyfukování i vystřikování.

Největší část produkce tvoří standardní obaly o objemu 1 – 50 l. Další důležitou částí produkce je zakázková výroba technických výlisků a výrobků např. z oblasti polygrafie, hračkářství, domácí a zahradní techniky, dětských bezpečnostních prvků, dopravního značení a další oborů. Také je důležitá výroba dílů pro automobilový průmysl.

V roce 1994 vznikla společnost J.P. PLAST Slovakia s.r.o., jejímž výrobním programem byla výroba plastových obalů od nejmenších objemů až po 20 litrové kanystry a technické díly technologií vyfukování. Od 1.1.2006 je společnost stoprocentně ve vlastnictví české firmy J.P. PLAST, s.r.o. se sídlem v Kyjově.

Firma má mezi 100 – 199 zaměstnanci, což ji řadí mezi středně velké podniky. (O společnosti J.P. Plast, s.r.o., © 2012)

14 SWOT ANALÝZA

14.1 Infrastruktura

Silné stránky

- dobrá dopravní dostupnost krajského města
- dostatečná frekvence železniční dopravy
- dostatečná frekvence hromadné autobusové dopravy
- dostatečné zásobování města pitnou vodou
- vybudovaná soustavná kanalizační síť
- přítomnost čističky odpadních vod
- úplná plynofikace města
- dostatečné zásobování elektrickou energií
- velké množství vzdělávacích zařízení
- dostatečné množství sociálních zařízení

Slabé stránky

- dopravní zátěž města
- málo parkovacích míst v centru města
- nevyhovující stav některých zastávek hromadné autobusové dopravy
- nízký počet cyklistických stezek
- nedostatečná protipovodňová opatření
- nevyhovující stav poštovních zařízení
- špatný stav některých komunikací
- špatný technický stav některých sportovních zařízení

Příležitosti

- zlepšení dopravní obslužnosti města
- vybudování nových parkovacích míst
- rozvoj sítě cyklostezek
- podpora služeb vedoucích ke zkvalitnění života seniorů ve městě

Hrozby

- vysoké zatížení města automobilovou dopravou

- dopravní zácpy na důležitých křižovatkách
- ucpávání centra města parkujícími vozidly
- zvyšující se riziko škod způsobených povodní
- riziko spojené se špatným stavem některých sportovních zařízení

14.2 Kultura, životní prostředí a přírodní zdroje

Silné stránky

- bohatá historie
- vinařské a folklorní tradice
- kulturní centrum Slovácka
- každoroční pořádání festivalu Slovácký rok
- množství folklorních spolků
- spousta možností kulturního využití
- turisticky atraktivní region
- přírodní a kulturní dědictví v okolí města
- úrodná půda v okolí města
- dobré klimatické podmínky

Slabé stránky

- nedostatek lesních porostů
- nedostatek městské zeleně
- nedostatek srážek
- znečištění ovzduší způsobené dopravou a průmyslovou výrobou
- hluk ze silniční dopravy
- hluk ze železniční dopravy

Příležitosti

- využití kulturních a folklorních tradic
- rekonstrukce stávajících kulturních zařízení
- obnova městské zeleně
- udržení turistické atraktivity města
- využití spolupráce s partnerskými městy

Hrozby

- eroze půdy v důsledku rozorávání strání
- zvyšující se množství emisí v ovzduší
- znečištění podzemních vod v nivě řeky Kyjovky
- znečištění vody pohonnými hmotami z letištního skladu
- pokles zájmu mladých lidí o kulturu a folklor
- vandalismus

14.3 Bydlení, vzdělávání a lidské zdroje*Silné stránky*

- kvalitní řízení ve školství
- kvalitní personální obsazení ve školství
- dostatečná kapacita školských zařízení
- Kyjov jako spádové centrum pro vzdělání v regionu
- dobré zázemí školských zařízení
- dobrá úroveň vzdělávacích institucí, hlavně Klvaňova gymnázia

Slabé stránky

- poptávka po obytných plochách převyšuje nabídku
- poptávka po bytech je vyšší než jejich nabídka
- nevyužitá kapacita školských zařízení
- nevyhovující stav některých sportovišť při školských institucích

Příležitosti

- možnost celoživotního vzdělávání formou Univerzity třetího věku
- využití rozvojových ploch (Bukovanská, Boršov, Nětčice)
- zapojení žáků a studentů do spolupráce s partnerskými městy

Hrozby

- stáří části bytového fondu
- klesající počet obyvatel
- stále záporný přirozený přírůstek
- stále záporné migrační saldo

- odliv kvalifikované pracovní síly

14.4 Trh práce a ekonomika

Silné stránky

- průmyslová tradice města (sklářství)
- zemědělská tradice města (vinařství, zahrádkářství)
- vhodné podmínky pro zemědělství
- úrodná půda
- dostatek zemědělské půdy
- stabilní ekonomika
- průmyslová zóna Kyjov – Jih, kde se soustřeďují velké podniky (Vetropack, Šroubárna, J.P. Plast)
- desítky firem působících v Kyjově

Slabé stránky

- vysoká nezaměstnanost
- podíl ekonomicky aktivního obyvatelstva
- odliv kvalifikované pracovní síly
- nízká podpora podnikání ze strany města

Příležitosti

- využití postavení města jako spádového sídla
- zvyšující se počet podnikatelských subjektů
- zvyšující se počet pracovních příležitostí

Hrozby

- podíl ekonomicky neaktivního obyvatelstva
- odchod kvalifikovaných pracovníků za lepšími příležitostmi
- kolísající míra nezaměstnanosti
- nedostatek finančních prostředků na některé projekty

15 STRATEGICKÉ CÍLE ROZVOJE MĚSTA KYJOVA

15.1 Vize města

„Město Kyjov je pro své občany místem, kde stojí za to „žít“ – přívětivým pro všechny, nabízejícím dostatek příležitostí pro vzdělání, sport, kulturu i volný čas. Město Kyjov je místem, které stojí za to opakovaně navštívit – udržuje vlastní kulturní a historické tradice a nabízí nevšední zážitky návštěvníkům z celého světa.“

Motto města Kyjova

„Kyjov – město pro život i návraty“

15.2 Strategický cíl č. 1: Podpora vzdělávání, cestovního ruchu a volnočasových aktivit

Strategickým cílem je podpora a optimalizace školství, jelikož není zcela využita kapacita tříd ve školách, zlepšení nabídky podpory cestovního ruchu jak pro obyvatele města, tak pro návštěvníky, udržení turistické atraktivity města a pokud možno přilákání více turistických návštěvníků, zlepšení a doplnění stávající volnočasové infrastruktury.

Priorita č. 1: Podpora vzdělávání a volnočasových aktivit

Pro rozvoj vzdělávání je nutné dostatečné množství finančních prostředků, technické vybavení škol, dále také atraktivní volnočasové aktivity jak pro děti, tak pro dospělé.

Opatření:

- rekonstrukce budov školských zařízení
- modernizace školních pomůcek
- vytvoření koncepce celoživotního vzdělávání pro všechny věkové kategorie
- zavádění nových prvků výuky (e-learning, výuka v terénu, interaktivní metody)
- zaměření se na mimoškolní činnosti mládeže

Priorita č. 2: Rozvoj cestovního ruchu

Rozvoj cestovního ruchu je důležitý, jelikož z něj plynou finanční prostředky do rozpočtu města. Je zapotřebí rozšířit síť cyklostezek, která je v současné době nedostačující a také

zlepšit propagaci města jako turisticky atraktivního centra regionu, protože má dobrý turistický potenciál s bohatou historií a tradicí.

Opatření:

- vybudování nových turistických cílů
- zlepšení propagace cestovního ruchu na veletrzích, v médiích a na internetu
- budování nových či modernizace stávajících sportovních zařízení
- rozšiřování sítě cyklostezek a budování zázemí pro cykloturistiku
- finanční podporování kulturních akcí ve městě
- zajištění rekonstrukce budov pro kulturní využití
- podporování spolkové činnosti

15.3 Strategický cíl č. 2: Rozvoj ekonomiky

Strategickým cílem je rozvoj podnikání v souladu s hospodářskou orientací města za předpokladu udržení ekonomického rozvoje města. Ve městě sice působí velké množství podniků, je ale zapotřebí stále podporovat nové možnosti pro rozvoj podnikání, jelikož se město Kyjov dlouhodobě potýká s vysokou mírou nezaměstnanosti. Je tedy nutné vytvořit z města prostředí atraktivní pro podnikání, které přiláká nové podniky.

Priorita č. 1: Podpora zaměstnanosti

Je důležité vytvářet nová pracovní místa a příležitosti kvůli stále vysoké míře nezaměstnanosti ve městě a jeho okolí.

Opatření:

- zvýšení propagace činností vedoucích k zaměstnávání osob se zdravotním postižením
- motivování osob se zdravotním postižením k pracovní činnosti
- vytváření nových pracovních míst
- zajištění vhodných prostor pro podnikání začínajících a malých podnikatelů
- zvýšení spolupráce mezi městem a podnikatelskými subjekty
- využívání rekvalifikačních kurzů pro zaměstnance

Priorita č. 2: Podpora kvality a atraktivity města

Kvalitní prostředí a atraktivita města je důležitá pro přilákání nových investorů a podnikatelů do města.

Opatření:

- upravování veřejných prostranství i se zapojením veřejnosti
- podporování bytové výstavby
- zpřístupnění bydlení zejména pro mladé rodiny
- podporování bydlení sociálně slabších občanů
- zkvalitnění činností městského úřadu
- zvyšování kvalifikovanosti zaměstnanců úřadu
- vytváření partnerských vztahů mezi městem, soukromým a neziskovým sektorem

15.4 Strategický cíl č. 3: Rozvoj technické infrastruktury, životního prostředí, dopravy

Důležitou roli pro město hraje infrastruktura, jejíž rozvoj je pro město velmi důležitý. Strategickým cílem je celkové zlepšení stavu infrastruktury ať už dopravní (odklon husté dopravy mimo město, více parkovacích míst atd.) či technické (veřejné osvětlení, využití rozvojových ploch atd.) a v neposlední řadě také zkvalitnění péče o životní prostředí, protože v této oblasti se vždy najde problém, který je potřeba eliminovat.

Priorita č. 1: Rozvoj dopravní infrastruktury

Technický stav některých komunikací není v současné době příliš dobrý a také je problémem hustá automobilová doprava vedoucí přes město.

Opatření:

- financování oprav komunikací, chodníků, stezek pro chodce apod.
- umístování nejrůznějších bezpečnostních prvků na místní komunikace (např. retardéry, ostrůvky, dopravní značení, bezbariérové zastávky hromadné dopravy, přechody pro chodce atd.)
- vybudování nových parkovacích míst
- odlehčení centru města od dopravy

Priorita č. 2: Udržení dostatečné dopravní obslužnosti města

Udržení dopravní obslužnosti na dobré úrovni je důležité zejména pro obyvatele, kteří nevládní nebo nemohou z nějakých důvodů vlastnit automobil. Je za potřebí zajistit dostupnost důležitých institucí (úřady, nemocnice), ale také průmyslových zón.

Opatření:

- zajištění efektivní dopravní obslužnosti města i okolí
- zajištění efektivní dopravní dostupnosti důležitých institucí
- zajištění dopravní dostupnosti průmyslových lokalit
- propojení průmyslových zón

Priorita č. 3: Rozvoj technické infrastruktury

Rozvoj a zkvalitnění technické infrastruktury se promítne ve zkvalitnění života místních obyvatel. Rozvoj technické infrastruktury spočívá ve zkvalitnění technické sítě, rozšiřování rozvojových ploch a zkvalitnění vybavení města.

Opatření:

- modernizování technické sítě
- rozšiřování rozvojových ploch jako jsou plochy pro bydlení, plochy pro občanskou vybavenost atd.
- zvýšení počtu domácností s napojením na dešťovou kanalizaci
- zvyšování počtu míst s veřejným osvětlením
- rekonstruování veřejného osvětlení
- snižování energetické náročnosti veřejného osvětlení

Priorita č. 4: Ochrana životního prostředí

Pro ochranu životního prostředí je nutné snížit emise v ovzduší způsobené dopravou a průmyslem, snížení hluku z dopravy v okolí silnice I/54, rozšíření městské zeleně a udržování parků a lesních porostů ve městě.

Opatření:

- rozšíření stavu zeleně na území města
- zakládání nové zeleně na území města
- úpravy a udržování parků, lesoparků vodních toků
- budování a obnova naučných stezek a tras

- optimalizování odpadového hospodářství
- motivování občanů města ke třídění odpadu

15.5 Strategický cíl č. 4: Podpora sociálních služeb a zdravotnictví

Strategickým cílem je pokud možno stále se zvyšující kvalita poskytovaných služeb v oblasti sociální péče a zdravotnictví. Problémem města jsou také negativní sociální jevy, jako jsou kriminalita, užívání návykových látek apod. Prevence těchto sociálních jevů je velmi důležitým úkolem strategického rozvoje města. Důležitým faktorem je také udržování dobrých místních partnerských vztahů.

Priorita č. 1: Rozvoj sociálních a zdravotních služeb

Rozvoj sociálních služeb a zdravotnictví spočívá v modernizaci stávajících zařízení, zlepšení kvality poskytovaných služeb, poskytování služeb a péče o všechny vrstvy obyvatelstva.

Opatření:

- modernizování zdravotnických zařízení
- modernizování zdravotnického vybavení
- zvyšování kvality poskytovaných služeb
- zvyšování počtu lůžek pro dlouhodobě nemocné
- efektivní řízení nákladů služeb
- zavedení služeb poskytovaných duševně nemocným

Priorita č. 2: Rozvoj místních partnerských vztahů

K udržení dobrých lokálních vztahů je nutné pořádat nejrůznější besedy a jednání se zapojením veřejnosti, dostatečná informovanost veřejnosti o činnostech města a pořádání dalších akcí se zapojením veřejnosti.

Opatření:

- pořádání besed, veřejných jednání
- podporování komunitního vzdělávání
- informování veřejnosti o poskytovaných službách
- vzájemná informovanost mezi všemi zúčastněnými subjekty
- poskytování speciálních poradenských služeb

- podporování akcí se zapojením veřejnosti

Priorita č. 3: Regulace negativních sociálních jevů

Tohoto typu sociálních jevů se město pravděpodobně nikdy nezbaví, ale je možné je dostatečným způsobem regulovat a utlumit prostřednictvím programů na prevenci kriminality, prevenci užívání návykových látek či zakládáním poradenských center na pomoc lidem s nejrůznějšími druhy problémů.

Opatření:

- vytváření programů prevence kriminality (prevence nevhodného chování ve školách, prevence záškoláctví, přednášky a besedy pro rodiče, atd.)
- vytváření programů prevence užívání návykových látek (podpora zdravého způsobu života bez drog jako je alkohol, tabák a ostatní návykové látky, přednášky a besedy pro děti a mládež na téma drogy a jejich účinky, sledování míst se snadným přístupem ke drogám)
- zakládání nových sociálních poraden s různým zaměřením (zaměření na rodinu, práci, sociální pomoc, atd.)
- vytvoření dobrovolnického centra pro činnost v dané oblasti

16 KATALOG NAVRHOVANÝCH PROJEKTŮ

16.1 Projekt č. 1

Název projektu

Rozšíření stavu zeleně

Lokalizace projektu

Celé území města Kyjova

Charakteristika projektu

Tento návrh navazuje na strategický cíl č. 3: Rozvoj technické infrastruktury, životního prostředí a dopravy a prioritu č. 4: Ochrana životního prostředí. Na území města Kyjova je v současné době nedostatek veřejné zeleně. Rozšířením jejího stavu dojde ke zkvalitnění životního prostředí i zpříjemnění života místních obyvatel.

Cíl projektu

Cílem projektu je zlepšení stavu životního prostředí a zkvalitnění života místních obyvatel rozšířením stavu městské zeleně.

Cílová skupina

Obyvatelé města Kyjova

Odhad nákladů

2 000 000 Kč

Způsob financování

Vlastní zdroje

16.2 Projekt č. 2

Název projektu

Vybudování cyklostezky mezi Kyjovem a Vlkošem

Lokalizace projektu

Město Kyjov

Charakteristika projektu

Tento projekt navazuje na strategický cíl č. 1 Podpora vzdělávání, cestovního ruchu a volnočasových aktivit a prioritu č. 2: Rozšiřování sítě cyklostezek a budování zázemí pro cykloturistiku. Počet cyklostezek ve městě je velmi nedostačující. V podstatě je v Kyjově pouze jedna cyklostezka. Zvýšení počtu cyklostezek povede jednak k zajištění větší bezpečnosti provozu na pozemních komunikacích a jednak ke zvýšení turistické atraktivity města. A zvýšení počtu turistických návštěvníků samozřejmě povede ke zvýšení příjmů rozpočtu města. Cyklostezka bude dlouhá cca 4 km a povede podél silnice I/54 směrem k obci Vlkoš.

Cíl projektu

Cílem navrhovaného projektu je dosáhnout stavu, ve kterém je město Kyjov atraktivním místem pro cykloturistiku, přilákání nových návštěvníků a zajištění bezpečnosti provozu na silnici I/54 mezi Kyjovem a Vlkošem

Cílová skupina

Turisté, obyvatelé města Kyjova

Odhad nákladů

12 000 000 Kč

Způsob financování

Dotace, vlastní zdroje

16.3 Projekt č. 3

Název projektu

Rozšíření sítě veřejného osvětlení

Lokalizace projektu

Město Kyjov

Charakteristika projektu

Projekt je zaměřen na rozšíření sítě veřejného osvětlení. Navazuje na strategický cíl č. 3 Rozvoj technické infrastruktury, životního prostředí a dopravy a prioritu č. 3: Rozvoj technické infrastruktury. Veřejné osvětlení je pro město důležité zejména ve smyslu zajištění bezpečnosti obyvatel. Pro obyvatele bude určitě lepší chodit osvětlenými ulicemi, než tmavými neosvětlenými.

Cíl projektu

Cílem navrženého projektu zkvalitnění života obyvatel města a zajištění jejich větší bezpečnosti při pohybu po městě.

Cílová skupina

Obyvatelé města

Odhad nákladů

5 000 000 Kč

Způsob financování

Vlastní zdroje

ZÁVĚR

Cílem této bakalářské práce bylo zpracovat analýzu města Kyjova, zhodnotit jeho současný stav a navrhnout další možnosti jeho rozvoje. Výsledkem je zpracovaný Program rozvoje města Kyjova.

V současné době má město Kyjov necelých 11,5 tisíce obyvatel. Má 13 základních jednotek a rozkládá se na ploše 2988 ha. Leží v jihovýchodní části Jihomoravského kraje a spadá pod okres Hodonín. Má statut obce s rozšířenou působností.

Životní prostředí ve městě je podle vypracované analýzy nejvíce zatíženo emisemi výfukových plynů z automobilové dopravy. Dále je problémem hluková zátěž zejména v okolí silnice I/54, která jako hlavní tah prochází městem. Dalším zdrojem hluku je vlaková doprava.

V Kyjově se také nachází celá řada kulturních památek. Největším lákadlem pro příznivce kulturních a hlavně folklorních akcí, je Slovácký rok, který se ve městě koná již od roku 1921. Na své si přijdou také příznivci sportu, kteří mohou využít poměrně širokou škálu sportovních zařízení.

V posledních letech mírně klesá počet obyvatel. Důvodů je několik. Jednak záporný přirozený přírůstek a jednak stále záporné migrační saldo. Problémem bytového fondu je nedostatečně uspokojená poptávka po bytech.

Město Kyjov je poměrně silně zatíženo automobilovou dopravou, zejména na silnici I/54 a důležitých křižovatkách. Co se týče dopravní dostupnosti a dopravní obslužnosti, jsou tyto na poměrně dobré úrovni. Město je dobře zásobeno pitnou vodou a také plynem.

Město je také zřizovatelem několika základních a mateřských škol. Navíc jsou zde školy a školky zřizované krajem. Důležité postavení má Klvaňovo gymnázium, které si drží stále vysokou kvalitu výuky a dobrou přípravu studentů na další studia.

Hospodaření města je také na poměrně dobré úrovni, zejména co se týče výhledu do budoucna, kdy se počítá s hospodařením s přebytkem finančních prostředků.

Město má dlouholetou zemědělskou tradici, která byla dána jeho výhodnou geografickou polohou. Je ale také městem průmyslovým, díky firmám jako jsou Šroubárny Kyjov nebo Vetropack Moravia Glass.

Z celkové analýzy města vyplývá, že i přes některé problémy se město Kyjov rozvíjí.

SEZNAM POUŽITÉ LITERATURY

Knižní zdroje

ADAMČÍK, Stanislav, 1997. *Regionalistika, regionální politika a veřejná správa*. 1. vyd. Opava: Slezská univerzita, 117 s. ISBN 8085879697.

HENDRYCH, Dušan, 2009. *Správní věda: teorie veřejné správy*. 3., aktualiz. vyd. Praha: Wolters Kluwer ČR, 231 s. ISBN 978-80-7357-458-1.

KADEŘÁBKOVÁ, Jaroslava a Jitka PEKOVÁ, 2012. *Územní samospráva - udržitelný rozvoj a finance*. Vyd. 1. Praha: Wolters Kluwer Česká republika, 297 s. ISBN 978-80-7357-910-4.

KOLEKTIV autorů, 2008. *Úvod do regionálních věd a veřejné správy*. 2. vyd. Plzeň: Vydavatelství a nakladatelství Aleš Čeněk, 455 s. ISBN 978-80-7380-086-4.

POMAHAČ, Richard, 2011. *Základy teorie veřejné správy*. 1. vyd. Plzeň: Vydavatelství a nakladatelství Aleš Čeněk, 267 s. ISBN 978-80-7380-330-8.

SHAFRITZ, Jay M a Albert C HYDE, 2012. *Public administration: classic readings*. 7th ed. Australia: Wadsworth Cengage Learning, 551 s. ISBN 978-1-111-34276-0.

WOKOUN, René et al., 2011. *Základy regionálních věd a veřejné správy*. 1. vyd. Plzeň: Vydavatelství a nakladatelství Aleš Čeněk, 474 s. Monografie. ISBN 978-80-7380-304-9.

Internetové zdroje

Czech Road Racing. *Kyjov - Kyjovský okruh* [online]. © 2014 [cit. 2014-05-13]. Dostupné z: http://www.czechroadracing.cz/article/article?content_id=353

Časové řady. *Integrovaný portál MPSV* [online]. © 2014 [cit. 2014-05-13]. Dostupné z: http://portal.mpsv.cz/sz/stat/nz/casove_rady

Český statistický úřad [online]. © 2014 [cit. 2014-05-13]. Obyvatelstvo do roku 2011 - Kyjov. Dostupné z: [http://www.czso.cz/csu/2012edicniplan.nsf/t/7800321762/\\$File/401812245.pdf](http://www.czso.cz/csu/2012edicniplan.nsf/t/7800321762/$File/401812245.pdf)

Český statistický úřad [online]. © 2014 [cit. 2014-05-13]. Obyvatelstvo do roku 2012 - Kyjov. Dostupné z: [http://www.czso.cz/csu/2013edicniplan.nsf/t/B4003AB20E/\\$File/401813248.pdf](http://www.czso.cz/csu/2013edicniplan.nsf/t/B4003AB20E/$File/401813248.pdf)

Český statistický úřad [online]. © 2014 [cit. 2014-05-13]. Obyvatelstvo okresu Hodonín v roce 2013. Dostupné z: [http://www.czso.cz/csu/2013edicniplan.nsf/t/0D003514D1/\\$File/4116130560.pdf](http://www.czso.cz/csu/2013edicniplan.nsf/t/0D003514D1/$File/4116130560.pdf)

Český statistický úřad [online]. © 2014 [cit. 2014-05-13]. Obyvatelstvo do roku 2011 – Veselí nad Moravou. Dostupné z: [http://www.czso.cz/csu/2012edicniplan.nsf/t/7800321759/\\$File/401812549.pdf](http://www.czso.cz/csu/2012edicniplan.nsf/t/7800321759/$File/401812549.pdf)

Český statistický úřad [online]. © 2014 [cit. 2014-05-13]. Obyvatelstvo do roku 2012 – Veselí nad Moravou. Dostupné z: [http://www.czso.cz/csu/2013edicniplan.nsf/t/B4003AB36D/\\$File/401813552.pdf](http://www.czso.cz/csu/2013edicniplan.nsf/t/B4003AB36D/$File/401813552.pdf)

Dům dětí a mládeže Kyjov. *O nás* [online]. © 2014 [cit. 2014-05-13]. Dostupné z: <http://www.ddmkyjov.cz/onas/>

Historie Kyjova. *Město Kyjov: Oficiální internetové stránky* [online]. © 2011 [cit. 2014-05-13]. Dostupné z: http://www.mestokyjov.cz/vismo/dokumenty2.asp?id_org=7843&id=3020&p1=2609

Investiční příležitosti. *Regionální rozvojová agentura Jižní Moravy* [online]. © 2010 [cit. 2014-05-13]. Evidenční list ve formátu PDF. Dostupné z: <http://rrajm.cz/investicni-prilezitosti>

Klvaňovo gymnázium a Střední odborná škola zdravotnická a sociální Kyjov. *Univerzita třetího věku* [online]. © 2014 [cit. 2014-05-13]. Dostupné z: <http://www.gymkyjov.cz/univ3v.php>

Kultura, sport, volný čas. *Město Kyjov: Oficiální internetové stránky* [online]. © 2014 [cit. 2014-05-13]. Dostupné z: http://www.mestokyjov.cz/vismo/zobraz_dok.asp?id_org=7843&id_ktg=1317&p1=3276

Kultura. *Město Kyjov: Oficiální internetové stránky* [online]. © 2014 [cit. 2014-05-13]. Dostupné z: http://www.mestokyjov.cz/vismo/zobraz_dok.asp?id_org=7843&id_ktg=1170&p1=3276

Mateřská škola a Základní škola, Kyjov, Školní 3208. *Základní informace o škole* [online]. © 2014 [cit. 2014-05-13]. Dostupné z: <http://www.mszskyjov.cz/>

MĚSTO KYJOV. *Topvylet.cz* [online]. © 2009 [cit. 2014-05-13]. Dostupné z: <http://www.topvylet.cz/index.php?detail=1492>

Mikroregiony Kyjovska. *Město Kyjov: Oficiální internetové stránky* [online]. © 2011 [cit. 2014-05-13]. Obrázek ve formátu JPEG. Dostupné z: http://www.kyjov.eu/VismoOnline_ActionScripts/File.ashx?id_org=7843&id_dokumenty=3034

O společnosti J.P. Plast, s.r.o. *J.P.Plast: Nejen plastové obaly* [online]. © 2012 [cit. 2014-05-13]. Dostupné z: <http://www.jp-plast.cz/o-spolecnosti>

Obchodní společnosti ve vlastnictví města. *Město Kyjov: Oficiální internetové stránky* [online]. © 2014 [cit. 2014-05-13]. Dostupné z: http://www.kyjov.eu/vismo/dokumenty2.asp?id_org=7843&id=3156&p1=2636

Obyvatelstvo podle ekonomické aktivity, věku a pohlaví: Kyjov. *Český statistický úřad* [online]. © 2011 [cit. 2014-05-13]. Dostupné z: http://www.czso.cz/data/2000013/MESTA/Kyjov/SPME151_586307.pdf

Obyvatelstvo podle ekonomické aktivity, věku a pohlaví: Veselí nad Moravou. *Český statistický úřad* [online]. © 2011 [cit. 2014-05-13]. Dostupné z: http://www.czso.cz/data/2000013/MESTA/Veseli_nad_Moravou/SPME151_586722.pdf

Organizační struktura úřadu. *Město Kyjov: Oficiální internetové stránky* [online]. © 2014 [cit. 2014-05-13]. Dostupné z: http://www.kyjov.eu/vismo/o_utvar.asp?id_org=7843&id_u=1042&p1=2560

Partnerská města Kyjova. *Město Kyjov: Oficiální internetové stránky* [online]. © 2012 [cit. 2014-05-13]. Dostupné z: http://www.mestokyjov.cz/vismo/dokumenty2.asp?id_org=7843&id=8975&p1=8744

Počet obyvatel a domů podle výsledků sčítání od roku 1869: Kyjov. *Český statistický úřad* [online]. © 2014 [cit. 2014-05-13]. Dostupné z: <http://www.czso.cz/sldb/sldb10.nsf/obydomy?openform&:586307>

Počet obyvatel a domů podle výsledků sčítání od roku 1869: Veselí nad Moravou. *Český statistický úřad* [online]. © 2014 [cit. 2014-05-13]. Dostupné z: <http://www.czso.cz/sldb/sldb10.nsf/obydomy?openform&:586722>

Procházka městem. *Město Kyjov: Oficiální internetové stránky* [online]. © 2013 [cit. 2014-05-13]. Dostupné z: http://www.mestokyjov.cz/vismo/zobraz_dok.asp?id_org=7843&id_ktg=1295&p1=2953

Přehled o stavu základních škol, předškolních a školních zařízení v Kyjově. *Město Kyjov: Oficiální internetové stránky* [online]. © 2011 [cit. 2014-05-13]. Dostupné z: http://www.mestokyjov.cz/vismo/dokumenty2.asp?id_org=7843&id=2595&p1=2663

Příspěvkové organizace města Kyjova. *Město Kyjov: Oficiální internetové stránky* [online]. © 2014 [cit. 2014-05-13]. Dostupné z: http://www.kyjov.eu/vismo/zobraz_dok.asp?id_org=7843&id_ktg=1204&p1=12166

Působnost obce. *Město Kyjov: Oficiální internetové stránky* [online]. © 2014 [cit. 2014-05-13]. Dostupné z: http://www.kyjov.eu/vismo/zobraz_dok.asp?id_org=7843&id_ktg=1256&query=p%C5%AFsobnost&p1=2682

Rada města. *Město Kyjov: Oficiální internetové stránky* [online]. © 2014 [cit. 2014-05-13]. Dostupné z: http://www.kyjov.eu/vismo/o_utvar.asp?id_org=7843&id_u=1009&p1=2608

RISY.cz - Obce - Kyjov. *Regionální informační servis* [online]. © 2012 - 2014 [cit. 2014-05-13]. Dostupné z: <http://www.risy.cz/cs/vyhledavace/obce/detail?Zuj=586307>

Sčítání lidu, domů a bytů 2011 [online]. Brno: Český statistický úřad, 2013, 125 s. [cit. 2014-05-13]. Lidé a společnost, roč. 2013. ISBN 978-802-5023-679. Dostupné z: [http://www.czso.cz/csu/2013ediciplan.nsf/t/DC0044768D/\\$File/64413513.pdf](http://www.czso.cz/csu/2013ediciplan.nsf/t/DC0044768D/$File/64413513.pdf)

Slovácký rok v Kyjově. *Město Kyjov: Oficiální internetové stránky* [online]. © 2012 [cit. 2014-05-13]. Dostupné z: http://www.mestokyjov.cz/vismo/dokumenty2.asp?id_org=7843&id=3641&p1=3276

Společnost. *GoodMills Česko* [online]. © 2014 [cit. 2014-05-13]. Dostupné z: <http://www.goodmills.cz/s5/spolecnost/>

Sport. *Město Kyjov: Oficiální internetové stránky* [online]. © 2014 [cit. 2014-05-13]. Dostupné z: http://www.mestokyjov.cz/vismo/zobraz_dok.asp?id_org=7843&id_ktg=1190&p1=3276

6

Správní obvod obce s pověřeným obecním úřadem. *Město Kyjov: Oficiální internetové stránky* [online]. © 2011 [cit. 2014-05-13]. Obrázek ve formátu JPEG. Dostupné z: http://www.kyjov.eu/vismo/zobraz_dok.asp?id_org=7843&id_ktg=1256&p1=2682

Správní obvod obce s rozšířenou působností. *Město Kyjov: Oficiální internetové stránky* [online]. © 2011 [cit. 2014-05-13]. Obrázek ve formátu JPEG. Dostupné z: http://www.kyjov.eu/VismoOnline_ActionScripts/File.ashx?id_org=7843&id_dokumenty=3028

- Statistiky nezaměstnanosti z územního hlediska. *Integrovaný portál MPSV* [online]. © 2014 [cit. 2014-05-13]. Dostupné z: http://portal.mpsv.cz/sz/stat/nz/uzem?stat=2000000000053&obdobi=A&rok=2006&uzemi=115000&send=send&_piref37_240429_37_240428_240428.next_page=%2Findex.do&_piref37_240429_37_240428_240428.statse=2000000000011&_piref37_240429_37_240428_240428.stat=2000000000013&_piref37_240429_37_240428_240428.send=send&_piref37_240429_37_240428_240428.stat=2000000000053&_piref37_240429_37_240428_240428.obdobi=A&_piref37_240429_37_240428_240428.rok=2009&_piref37_240429_37_240428_240428.uzemi=115000&ok=Vybrat
- Střední školy Kyjov. *CZeCOT - dovolená a ubytování v ČR* [online]. © 2014 [cit. 2014-05-13]. Dostupné z: http://www.czecot.cz/poi/stredni-skoly/kyjov_586307
- Školní web MŠ a ZŠ Za Humny 3304. [online]. © 2009 [cit. 2014-05-13]. Dostupné z: <http://www.skolazahumnykyjov.cz/>
- Šroubárna Kyjov. *Profil společnosti* [online]. © 2006 - 2014 [cit. 2014-05-13]. Dostupné z: <http://www.sroubk.cz/cs/o-firme-sroubarna-kyjov-srouby-matice-vykovky-loziskove-krouzky-fosfatovani/profil-spolecnosti/>
- Vedení města. *Město Kyjov: Oficiální internetové stránky* [online]. © 2012 [cit. 2014-05-13]. Dostupné z: http://www.mestokyjov.cz/vismo/o_utvar.asp?id_org=7843&id_u=1040&p1=2632
- Vetropack Holding AG. *O nás* [online]. © 2007 [cit. 2014-05-13]. Dostupné z: http://www.vetropack.cz/htm/vetro_schweiz_5.htm
- Víno a vinařství. *Město Kyjov: Oficiální internetové stránky* [online]. © 2014 [cit. 2014-05-13]. Dostupné z: http://www.mestokyjov.cz/vismo/zobraz_dok.asp?id_org=7843&id_ktg=1324&archiv=0&p1=2607
- Volnočasové aktivity. *Město Kyjov: Oficiální internetové stránky* [online]. © 2014 [cit. 2014-05-13]. Dostupné z: http://www.mestokyjov.cz/vismo/zobraz_dok.asp?id_org=7843&id_ktg=1334&p1=3276
- Vývoj nezaměstnanosti od července 2004. *Integrovaný portál MPSV* [online]. © 2014 [cit. 2014-05-13]. Dostupné z: http://portal.mpsv.cz/sz/stat/nz/vyvoj_od_072004/?_piref37_240420_37_240419_24041

9.next_page=%2Findex.do&_piref37_240420_37_240419_240419.statse=2000000000011
&_piref37_240420_37_240419_240419.statk=2000000000017&_piref37_240420_37_240419_240419.send=send&_piref37_240420_37_240419_240419.stat=2000000000018&_piref37_240420_37_240419_240419.obdobi=C&_piref37_240420_37_240419_240419.uze
mi=115000&ok=Vybrat

Zahradkáři Kyjov. *O nás* [online]. © 2014 [cit. 2014-05-13]. Dostupné z: <http://www.zahradkarikyjov.cz/o-nas/>

Zastupitelstvo města. *Město Kyjov: Oficiální internetové stránky* [online]. © 2014 [cit. 2014-05-13]. Dostupné z: http://www.kyjov.eu/vismo/o_utvar.asp?id_org=7843&id_u=1001&p1=2608

Ostatní zdroje

Rozpočtový výhled města Kyjov 2013 – 2017

Rozpočtový výhled města Kyjov 2014 – 2018

Strategický plán Leader - Kyjovské Slovácko v pohybu

Strategický plán rozvoje města Kyjova do roku 2015.

Územní plán města Kyjova.

Ždánický les a Politaví – analýza mikroregionu

SEZNAM POUŽITÝCH SYMBOLŮ A ZKRATEK

Atd.	A tak dále
Apod.	A podobně
Např.	Například
%	Procento
Č.	Číslo
Sb.	Sbírky
§	Paragraf
Odst.	Odstavec
Popř.	Popřípadě
Tzn.	To znamená
Tj.	To je
Tzv.	Tak zvaný
ha	Hektar
km	Kilometr
m	Metr
Prof.	Profesor
mm	Milimetr
°C	Stupeň Celsia
m. n. m.	Metrů nad mořem
a.s.	Akciová společnost
PHM	Pohonné hmoty
MÚ	Městský úřad
m ³	Metr krychlový
s.r.o.	Společnost s ručením omezeným

SÚS	Správa a údržba silnic
ZZN	Firma ZZN Pomoraví
TJ	Tělovýchovná jednota
FC	Fotbalový klub
sv.	Svatý
ČD	České dráhy
ČSAD	Československá silniční automobilová doprava
ORP	Obec s rozšířenou působností
ČR	Česká republika
AIP	Asociace inovačního podnikání
l/s	Litr za sekundu
cca	Circa
VDJ	Vodojem
VTL	Vysokotlaký plynovod
m ³ /s	Metr krychlový za sekundu
kV	Kilovolt
CZT	Centrální zásobování teplem
MW	Megawatt
MŠ	Mateřská škola
ZŠ	Základní škola
ČZS	Český zahrádkářský svaz

SEZNAM OBRÁZKŮ

Obrázek 1 Znak města (MĚSTO KYJOV, © 2009).....	25
Obrázek 2 Poloha města Kyjova (Czech Road Racing, © 2014)	26
Obrázek 3 Mikroregiony Kyjovska (Mikroregiony Kyjovska, © 2011)	31
Obrázek 4 Vývoj počtu obyvatel (ČSÚ, © 2014).....	38
Obrázek 7 Správní obvod obce s rozšířenou působností (Správní obvod ORP, © 2011).....	52
Obrázek 8 Obvody obcí s pověřeným obecním úřadem (Obvody obcí s pověřeným OÚ, © 2011).....	53

SEZNAM TABULEK

Tabulka 1 Vývoj počtu obyvatel (ČSÚ, © 2014)	37
Tabulka 2 Přirozený přírůstek (ČSÚ, © 2014)	38
Tabulka 3 Migrační saldo (ČSÚ, © 2014).....	38
Tabulka 4 Věková struktura obyvatel (ČSÚ, © 2014)	39
Tabulka 5 Vývoj domovního fondu (Strategický plán rozvoje města Kyjova do roku 2015, červen 2007; SLDB 2011, 2013).....	40
Tabulka 6 Struktura domovního a bytového fondu (Strategický plán rozvoje města Kyjova do roku 2015, červen 2007; SLDB 2011, 2013).....	40
Tabulka 7 Vývoj počtu žáků a dětí v základních a mateřských školách (Přehled o stavu základních škol, předškolních a školních zařízení v Kyjově, © 2011).....	49
Tabulka 8 Rozpočet v letech 2009 – 2013 (Rozpočtový výhled města Kyjova 2014 - 2018, září 2013).....	55
Tabulka 9 Podíl kapitálových výdajů na celkových výdajích (Rozpočtový výhled města Kyjova 2014 - 2018, září 2013)	58
Tabulka 10 Rozpočtový výhled 2014 – 2018 (Rozpočtový výhled města Kyjova 2014 - 2018, září 2013)	59
Tabulka 11 Ekonomická aktivita obyvatel (ČSÚ, © 2011).....	61
Tabulka 12 Vývoj míry nezaměstnanosti v letech 2008 – 2011 (Integrovaný portál MPSV, © 2014).....	62
Tabulka 13 Vývoj míry nezaměstnanosti v letech 2012 – 2013 (Integrovaný portál MPSV, © 2014).....	63
Tabulka 14 Struktura půdního fondu (Územní plán města Kyjova, 2013).....	65

SEZNAM GRAFŮ

Graf 1 Vývoj domovního fondu (Strategický plán rozvoje města Kyjova do roku 2015, červen 2007; SLDB 2011, 2013).....	40
Graf 2 Vývoj počtu žáků a dětí v základních a mateřských škola (Přehled o stavu základních škol, předškolních a školních zařízení v Kyjově, © 2011)	50
Graf 3 Obyvatelstvo podle ekonomické aktivity (ČSÚ, © 2011).....	61
Graf 4 Vývoj míry nezaměstnanosti v Kyjově, Veselí nad Moravou a okrese Hodonín (Integrovaný portál MPSV, © 2014).....	63