

Strategický plán rozvoje obce Kvasice

Klára Zapletalová

Bakalářská práce
2014



Univerzita Tomáše Bati ve Zlíně
Fakulta managementu a ekonomiky

Univerzita Tomáše Bati ve Zlíně
Fakulta managementu a ekonomiky
Ústav regionálního rozvoje, veřejné správy a práva
akademický rok: 2013/2014

ZADÁNÍ BAKALÁŘSKÉ PRÁCE

(PROJEKTU, UMĚLECKÉHO DÍLA, UMĚLECKÉHO VÝKONU)

Jméno a příjmení: Klára Zapletalová
Osobní číslo: M110037
Studijní program: B6208 Ekonomika a management
Studijní obor: Management a ekonomika
Forma studia: prezenční

Téma práce: Strategický plán rozvoje obce Kvasice

Zásady pro vypracování:

Úvod

I. Teoretická část

- Definujte základní teoretické pojmy problematiky rozvoje měst a obcí v ČR.

II. Praktická část

- Proveďte analýzu současného stavu obce Kvasice a vyhodnoťte formou SWOT analýzy.
- Navrhněte strategické cíle rozvoje obce Kvasice v návaznosti na zpracovanou SWOT analýzu.
- Představte náměty na rozvojové projekty obce Kvasice.

Závěr

Rozsah bakalářské práce: cca 40
Rozsah příloh:
Forma zpracování bakalářské práce: tištěná/elektronická

Seznam odborné literatury:

BLAŽEK, Jiří a David UHLÍŘ. Teorie regionálního rozvoje. 1. vyd. Praha: Karolinum, 2002, 211 s. ISBN 987-80-246-0384-1.
JÁČ, Ivan. Jedinečnost obce v regionu. 1. vyd. Praha: Professional Publishing, 2010, 203 s. ISBN 978-80-7431-038-6.
MATES, Pavel a René WOKOUN. Malá encyklopedie regionalistiky a veřejné správy. 1. vyd. Praha: Prospektrum, 2001, 196 s. ISBN 80-7175-100-6.
PIKE, Andy et. al. Local and regional development. 1. vyd. Oxon: Routledge, 2006, ISBN 978-0-415-35718-7.
WOKOUN, René a kol. Úvod do regionálních věd a veřejné správy. 2. vyd. Plzeň: Aleš Čeněk, 2008, 455 s. ISBN 978-80-7380-086-4.

Vedoucí bakalářské práce: Ing. Lukáš Danko
Ústav regionálního rozvoje, veřejné správy a práva
Datum zadání bakalářské práce: 17. února 2014
Termín odevzdání bakalářské práce: 16. května 2014

Ve Zlíně dne 17. února 2014

prof. Dr. Ing. Drahomíra Pavelková
děkanka



doc. RNDr. Oldřich Hájek, Ph.D.
ředitel ústavu

PROHLÁŠENÍ AUTORA BAKALÁŘSKÉ PRÁCE

Beru na vědomí, že:

- odevzdáním bakalářské práce souhlasím se zveřejněním své práce podle zákona č. 111/1998 Sb. o vysokých školách a o změně a doplnění dalších zákonů (zákon o vysokých školách), ve znění pozdějších právních předpisů, bez ohledu na výsledek obhajoby¹;
- bakalářská práce bude uložena v elektronické podobě v univerzitním informačním systému,
- na mou bakalářskou práci se plně vztahuje zákon č. 121/2000 Sb. o právu autorském, o právech souvisejících s právem autorským a o změně některých zákonů (autorský zákon) ve znění pozdějších právních předpisů, zejm. § 35 odst. 3²;
- podle § 60³ odst. 1 autorského zákona má UTB ve Zlíně právo na uzavření licenční smlouvy o užití školního díla v rozsahu § 12 odst. 4 autorského zákona;

¹ zákon č. 111/1998 Sb. o vysokých školách a o změně a doplnění dalších zákonů (zákon o vysokých školách), ve znění pozdějších právních předpisů, § 47b Zveřejňování závěrečných prací:

- (1) Vysoká škola nevydělečně zveřejňuje disertační, diplomové, bakalářské a rigorózní práce, u kterých proběhla obhajoba, včetně posudků oponentů a výsledku obhajoby prostřednictvím databáze kvalifikačních prací, kterou spravuje. Způsob zveřejnění stanoví vnitřní předpis vysoké školy.
- (2) Disertační, diplomové, bakalářské a rigorózní práce odevzdané uchazečem k obhajobě musí být též nejméně pět pracovních dnů před konáním obhajoby zveřejněny k nahlédnutí veřejnosti v místě určeném vnitřním předpisem vysoké školy nebo není-li tak určeno, v místě pracoviště vysoké školy, kde se má konat obhajoba práce. Každý si může ze zveřejněné práce pořizovat na své náklady výpisy, opisy nebo rozmnoženiny.
- (3) Platí, že odevzdáním práce autor souhlasí se zveřejněním své práce podle tohoto zákona, bez ohledu na výsledek obhajoby.

² zákon č. 121/2000 Sb. o právu autorském, o právech souvisejících s právem autorským a o změně některých zákonů (autorský zákon) ve znění pozdějších právních předpisů, § 35 odst. 3:

- (3) Do práva autorského také nezasahuje škola nebo školské či vzdělávací zařízení, užije-li nikoli za účelem přímého nebo nepřímého hospodářského nebo obchodního prospěchu k výuce nebo k vlastní potřebě dílo vytvořené žákem nebo studentem ke splnění školních nebo studijních povinností vyplývajících z jeho právního vztahu ke škole nebo školskému či vzdělávacího zařízení (školní dílo).

³ zákon č. 121/2000 Sb. o právu autorském, o právech souvisejících s právem autorským a o změně některých zákonů (autorský zákon) ve znění pozdějších právních předpisů, § 60 Školní dílo:

- (1) Škola nebo školské či vzdělávací zařízení mají za obvyklých podmínek právo na uzavření licenční smlouvy o užití školního díla (§ 35 odst. 3). Odpírá-li autor takového díla udělit svolení bez vážného důvodu, mohou se tyto osoby domáhat nahrazení chybějícího projevu jeho vůle u soudu. Ustanovení § 35 odst. 3 zůstává nedotčeno.

- podle § 60⁴ odst. 2 a 3 mohu užít své dílo – bakalářskou práci - nebo poskytnout licenci k jejímu využití jen s předchozím písemným souhlasem Univerzity Tomáše Bati ve Zlíně, která je oprávněna v takovém případě ode mne požadovat přiměřený příspěvek na úhradu nákladů, které byly Univerzitou Tomáše Bati ve Zlíně na vytvoření díla vynaloženy (až do jejich skutečné výše);
- pokud bylo k vypracování bakalářské práce využito softwaru poskytnutého Univerzitou Tomáše Bati ve Zlíně nebo jinými subjekty pouze ke studijním a výzkumným účelům (tj. k nekomerčnímu využití), nelze výsledky bakalářské práce využít ke komerčním účelům.

Prohlašuji, že:

- jsem bakalářskou práci zpracovala samostatně a použité informační zdroje jsem citovala;
- odevzdaná verze bakalářské práce a verze elektronická nahraná do IS/STAG jsou totožné.

Ve Zlíně 14.5.2014

Barbora Kláta

⁴ zákon č. 121/2000 Sb. o právu autorském, o právech souvisejících s právem autorským a o změně některých zákonů (autorský zákon) ve znění pozdějších právních předpisů, § 60 Školní dílo:

- (2) Není-li sjednáno jinak, může autor školního díla své dílo užít či poskytnout jinému licenci, není-li to v rozporu s oprávněnými zájmy školy nebo školského či vzdělávacího zařízení.
- (3) Škola nebo školské či vzdělávací zařízení jsou oprávněny požadovat, aby jim autor školního díla z výdělku jím dosaženého v souvislosti s užitím díla či poskytnutím licence podle odstavce 2 přiměřeně přispěl na úhradu nákladů, které na vytvoření díla vynaložily, a to podle okolností až do jejich skutečné výše; přitom se přihlídí k vyšší výdělku dosaženému školou nebo školským či vzdělávacím zařízením z užití školního díla podle odstavce 1.

ABSTRAKT

Tématem bakalářské práce je Strategický plán rozvoje obce Kvasice. Cílem práce je navrhnout strategické cíle a několik rozvojových projektů, které přispějí k dalšímu rozvoji obce. Bakalářská práce je rozdělena do dvou částí. Teoretická část popisuje typy obcí a sídel, legislativní rámec a strategické plánování a s ním spojené základní charakteristiky. Zvolená tematika je řešena v praktické části pomocí socioekonomické analýzy a SWOT analýzy. Provedením těchto analýz byly vymezeny čtyři strategické cíle a na základě těchto cílů byly vytvořeny čtyři rozvojové projekty. Přínosem této práce je identifikování problémových oblastí v rozvoji obce a jejich následné řešení.

Klíčová slova: strategický plán rozvoje, obec, SWOT analýza, socioekonomická analýza, strategické cíle, priority a návrhová opatření, katalog projektů.

ABSTRACT

The topic of the thesis is the Strategic Development Plan of Kvasice. The aim is to propose strategic areas and projects for the further development. The thesis is divided into two parts. The theoretical part describes the types of municipalities and settlements, legislative framework and strategic planning and basic characteristics related to the concept. The selected issues are addressed in the practical part by socioeconomic and SWOT analysis. Four strategic aims were set based on both analysis, along with four specific projects for the further support. An identification of problematic areas in development of municipality with their subsequent solutions are the overall contribution of this thesis.

Keywords: Strategic plan of development, municipality, SWOT analysis, socioeconomics analysis, strategic aims, priorities and proposal measures, catalogue of projects.

Na tomto místě bych ráda poděkovala vedoucímu mé bakalářské práce, panu Ing. Lukáši Dankovi za jeho rady, náměty, připomínky a velmi vstřícné jednání.

Dále bych chtěla poděkovat panu starostovi Lubomíru Musilovi a všem pracovníkům Obecního úřadu Kvasice, kteří mi pomohli při zpracování bakalářské práce. Velký dík patří mým rodičům a blízkým, kteří mě podporovali při psaní práce a přispěli nejednou dobrou radou.

Prohlašuji, že odevzdaná verze bakalářské/diplomové práce a verze elektronická nahraná do IS/STAG jsou totožné.

OBSAH

ÚVOD	10
I TEORETICKÁ ČÁST	11
1 ZÁKLADNÍ TEORETICKÉ POJMY PROBLEMATIKY ROZVOJE MĚST A OBCÍ V ČR	12
1.1 OBEC.....	12
1.1.1 Obec s rozšířenou působností (III. typu).....	12
1.1.2 Obce s pověřeným úřadem (II. typu).....	13
1.1.3 Působnost obce.....	13
1.1.4 Orgány obce.....	14
1.1.5 Stanoviska obce.....	15
1.2 SÍDLO.....	17
1.2.1 Venkov.....	17
1.2.2 Město.....	18
1.3 LEGISLATIVNÍ RÁMEC.....	19
1.3.1 Zákon č. 128/2000 Sb., o obcích (obecní zřízení).....	19
1.3.2 Zákon č. 129/2000 Sb., o krajích (krajská zřízení).....	20
1.3.3 Zákon č. 248/2000 o podpoře regionálního rozvoje.....	20
1.4 TEORIE REGIONÁLNÍHO ROZVOJE.....	21
1.4.1 Lokalizační teorie.....	21
1.4.2 Keynesiánské období: teorie skupiny jádro-periferie.....	21
1.4.3 Institucionální směry.....	22
2 STRATEGICKÉ PLÁNOVÁNÍ	23
2.1 PROCES STRATEGICKÉHO PLÁNOVÁNÍ.....	24
2.1.1 Fáze strategického plánování.....	24
2.2 FORMY STRATEGICKÉHO PLÁNOVÁNÍ.....	26
2.3 STRATEGIE REGIONÁLNÍHO ROZVOJE ČR 2014 – 2020.....	26
2.3.1 Dlouhodobá vize regionálního rozvoje ČR.....	27
2.4 VÝZNAM STRATEGICKÉHO PLÁNOVÁNÍ NA ÚROVNI OBCÍ.....	28
2.5 SWOT ANALÝZA.....	28
II PRAKTICKÁ ČÁST	29
3 SOCIOEKONOMICKÁ ANALÝZA	30
3.1 ZÁKLADNÍ CHARAKTERISTIKA OBCE.....	30
3.1.1 Souhrnné informace o obci.....	31
3.1.2 Členství obce.....	31
3.1.3 Realizované projekty s podporou EU.....	32
3.2 PŘÍRODNÍ PROSTŘEDÍ.....	32
3.2.1 Vodní toky a nádrže.....	33
3.2.2 Lesní porost.....	33
3.2.3 Půda.....	33
3.2.4 Čistota ovzduší.....	34
3.3 HISTORIE.....	34
3.3.1 Hospodářství a řemesla.....	35

3.4	OBYVATELSTVO	36
3.4.1	Osídlení a urbanistický vývoj.....	36
3.5	BYDLENÍ	39
3.6	OBČANSKÁ VYBAVENOST.....	40
3.6.1	Veřejná správa.....	41
3.6.2	Zdravotnictví	41
3.6.3	Sociální péče	41
3.6.4	Školství.....	42
3.6.5	Kulturní občanská vybavenost	42
3.6.6	Spolková činnost	43
3.7	KULTURA A TRADICE.....	44
3.8	PAMĚTIHODNOSTI	45
3.9	RODÁCI A VÝZNAMNÉ OSOBNOSTI.....	46
3.10	TECHNICKÁ INFRASTRUKTURA	48
3.10.1	Doprava	48
3.10.2	Elektrická energie a plyn.....	49
3.10.3	Vodovodní a kanalizační síť	49
3.10.4	Odstraňování odpadu	50
3.11	TRH PRÁCE A NEZAMĚSTNANOST	51
3.12	FINANČNÍ ANALÝZA OBCE KVASICE.....	54
3.12.1	Analýza příjmů.....	56
3.12.2	Analýza výdajů.....	56
4	SWOT ANALÝZA	57
5	STRATEGICKÉ CÍLE ROZVOJE OBCE KVASICE.....	59
5.1	STRATEGICKÝ CÍL 1: ZKVALITNĚNÍ ŽIVOTA V OBCI.....	59
5.2	STRATEGICKÝ CÍL 2: BYTOVÁ ZÁSTAVBA A OBČANSKÁ VYBAVENOST	60
5.3	STRATEGICKÝ CÍL 3: TECHNICKÁ A DOPRAVNÍ INFRASTRUKTURA.....	61
5.4	STRATEGICKÝ CÍL 4: ŽIVOTNÍ PROSTŘEDÍ	62
6	KATALOG PROJEKTŮ	64
6.1	VYTVOŘENÍ BYTOVÉ LOKALITY VČETNĚ VYBUDOVÁNÍ INFRASTRUKTURY.....	64
6.2	CYKLOSTEZKA PODÉL BAŤOVA KANÁLU: 3B. STAVBA KVASICE – 2. ČÁST	66
6.3	ZATEPLENÍ BUDOVY ZŠ KVASICE A REKONSTRUKCE KOTELNY	67
6.4	REKONSTRUKCE OBECNÍHO ÚŘADU KVASICE	69
	ZÁVĚR	72
	SEZNAM POUŽITÉ LITERATURY.....	73
	SEZNAM POUŽITÝCH SYMBOLŮ A ZKRATEK.....	77
	SEZNAM OBRÁZKŮ	79
	SEZNAM TABULEK.....	80
	SEZNAM PŘÍLOH.....	81

ÚVOD

Hlavním cílem bakalářské práce na téma Strategický plán rozvoje obce Kvasice je sestavení návrhové části a katalogu projektů. Sestavení návrhů a katalogu projektů předchází dvě části – teoretická a praktická část. V teoretické části se budu zabývat pojmy, které souvisejí s rozvojem obcí a strategickým plánováním. Definuji základní pojmy jako obec, typy sídel, legislativní rámec a základní teorie regionálního rozvoje. Dále se budu zabývat strategickým plánováním, jeho fázemi a význam strategického plánování pro obec. Pochopení základní problematiky je prvotním klíčem k úspěchu. V praktické části zpracuji socioekonomickou analýzu obce, která bude nejrozsáhlejší částí práce. Na základě výsledků a poznatků z této analýzy vytvořím SWOT analýzu, která bude tvořit podklad pro návrhovou část. Návrhovou část budu tvořit ve spolupráci s vedením obce Kvasice.

Strategický dokument je koordinačním dokumentem, který slouží pro střednědobé a dlouhodobé plánování. Dokument vychází ze současného stavu demografických, kulturních, ekonomických a ekologických ukazatelů pro řešené území. Význam strategického plánování spočívá především k určení směru dlouhodobého vývoje území. Pro obec je velmi výhodné mít strategický dokument z hlediska získávání finančních prostředků z Evropské unie.

Téma strategické plánování jsem si vybrala, protože mě zaujal v rámci výuky předmět o programovém rozvoji, v němž jsem se setkala se strategickým plánováním. Území, kterým jsem se rozhodla zabývat v bakalářské práci, je také místem mého bydliště. Věřím, že v bakalářské práci zúročím znalost zdejšího prostředí a jeho možností.

V teoretické části budu čerpat z monografií a v praktické části především z internetu, rozhovorů a interních dokumentů obce.

I. TEORETICKÁ ČÁST

1 ZÁKLADNÍ TEORETICKÉ POJMY PROBLEMATIKY ROZVOJE MĚST A OBCÍ V ČR

První část je zaměřena na identifikaci základních teoretických pojmů problematiky rozvoje měst a obcí v České republice.

1.1 Obec

Obec je základní samosprávnou jednotkou. Proto musíme zmínit její základní charakteristiku.

„Obec je základním územním samosprávným celkem, územním společenstvím občanů, které má právo na samosprávu (čl. 99 a 100 odst. 1 Ústavy).“ (Mates a Wokoun, 2001, s. 75) Holeček (2009, s. 9) definuje obec jako základní územní společenství občanů, které vytváří ohraničený územní celek. Tento celek se může skládat z jednoho nebo více katastrálních území.

Obec je tvořena třemi základními prvky, jako je území, občané a samospráva. Obec má právo na výkon samostatné působnosti, jež je realizována v místním referendu nebo skrze orgány samosprávy. Obec vlastní majetek a má vlastní rozpočet. „Obec je veřejnoprávní korporací, tj. právnickou osobou veřejného práva. V právních vztazích veřejného a soukromého práva vystupuje svým jménem a nese odpovědnost vyplývající z těchto z těchto vztahů. Obec je nositelem veřejných úkolů. Pečuje o všestranný rozvoj svého území a o potřeby svých občanů, při plnění svých úkolů chrání též veřejný zájem vyjádřený v zákonech a jiných právních předpisech.“ (Mates a Wokoun, 2001, s. 75-76)

1.1.1 Obec s rozšířenou působností (III. typu)

Obec s rozšířenou působností je novým typem obce, jež vykonává státní správu v přenesené působnosti. Patří mezi obce, které vykonávají nejširší škálu výkonu státní správy v přenesené působnosti. Na území, které tyto obce spravují, se nacházejí obce s pověřeným úřadem. „Obce s rozšířenou působností vznikly k 1. 1. 2003 v rámci reformy územní veřejné správy a vykonávají následující agendy:

- Evidence obyvatel,
- Vydávání cestovních a osobních dokladů, řidičských průkazů, technických průkazů,
- Evidence motorových vozidel,

- Živnostenské oprávnění,
- Výplata sociálních dávek,
- Sociálně-právní ochrana dětí,
- Péče o staré a zdravotně postižené,
- Vodoprávní řízení, odpadové hospodářství a ochrana životního prostředí,
- Státní správa lesů, myslivosti a rybářství,
- Doprava a silniční hospodářství.“ (Český statistický úřad, 2012)

Obec s rozšířenou působností je i zároveň obcí s pověřeným obecním úřadem. (Provazníková, 2009, s. 31)

1.1.2 Obce s pověřeným úřadem (II. typu)

Obec s pověřeným úřadem vykonává přenesenou působnost základního charakteru a další kompetence dle rozsahu přenesené působnosti ve správním obvodu určeném prováděcím právním předpisem. „Pověřenému obecnímu úřadu jsou podřízeny mimo jiné odbor matriční a stavební úřad.“ (Ústav územního rozvoje, © 2002-2014)

1.1.3 Působnost obce

- **Samostatná působnost**

Holeček (2009, s. 10) definuje samostatnou působnost obce jako působnost samosprávnou. Samostatná působnost pramení z práva na samosprávu a z ústavního zakotvení o samostatném spravování obce zastupitelstvem. Provazníková (2009, s. 30) tvrdí, že oblasti samostatné působnosti jsou vyjmenovány v zákoně názorným výčtem. Do oblasti samostatné působnosti patří především utváření podmínek pro rozvoj sociální péče a uspokojování potřeb občanů. Mezi tyto potřeby patří bydlení, ochrana a rozvoj zdraví, doprava, potřeba informací, vzdělávání, kulturní rozvoj a ochrana veřejného pořádku.

- **Přenesená působnost**

Naproti tomu přenesená působnost obce je dekoncentrovaná státní správa, která byla delegována obcím dle zákonů. Jedná se o nepřímou místní státní správu. Obec jedná jako výkonné orgány státu. (Holeček, 2009, s. 11) Provazníková (2009, s. 31) uvádí, že orgány obcí vykonávají přenesenou působnost ve věcech, které stanoví zvláštní zákony a pro svůj správní obvod, který kopíruje územní obvod obce.

1.1.4 Orgány obce

- **Zastupitelstvo**

Je tvořeno členy zastupitelstva, které je voleno podle všeobecného, rovného a přímého volebního práva tajným hlasováním. Počet členů zastupitelstva je určen, dle zákona, podle velikosti obce. Zastupitelstvo obce má právo rozhodovat ve věcech týkajících se samostatné působnosti obce, v oblasti přenesené působnosti, jen pokud tak ukládá zákon. „Zasedání zastupitelstva je veřejné. K platnosti usnesení, rozhodnutí nebo volby se vyžaduje souhlas nadpoloviční většiny všech členů zastupitelstva obce.“ (Mates a Wokoun, 2001, s. 183)

- **Rada**

Rada obce je výkonným orgánem, který rozhoduje v oblasti samostatné působnosti. Za své jednání je odpovědná zastupitelstvu obce. Členy rady jsou starosta, místostarosta a další členové rady, jež jsou voleni ze zastupitelstva. V obcích, ve kterých nepřesáhne počet členů zastupitelstva hranici patnácti osob, se rada nevolí. V takových případech přebírá pravomoci starosta. (Holeček, 2009, s. 14) Mates a Wokoun (2001, s. 110) upřesňují, že rada obce působí jako výkonný orgán a předkládá podněty k projednání na schůzi zastupitelstva. Rada obce je usnášení schopná, jestliže je přítomná nadpoloviční většina jejích členů.

- **Starosta**

Je hlavním monokratickým orgánem obce a vystupuje jako reprezentant obce. Starosta a místostarosta je volen zastupitelstvem. Starosta odpovídá za hospodaření obce a jeho včasné přezkoumání. Právní předpisy a jiné akty obce starosta podepisuje společně s místostarostou nebo s některým z členů rady. (Mates a Wokoun, 2001, s. 140) Holeček (2009, s. 14) tvrdí, že zastupitelstvo obce může zvolit více než jednoho místostarostu a uložit jim plnění určitých úkolů. Starosta je ze své funkce odpovědný zastupitelstvu obce.

- **Obecní úřad**

Obecní úřad je tvořen starostou, místostarostou (nebo více místostarosty), tajemníkem (je-li funkce ustanovena) a zaměstnanci obecního úřadu. Na obecním úřadě můžou být zřízeny oddělení a odbory, pokud tak ustanoví rada obce. Zastupitelstvo obce a rada obce ukládá obecnímu úřadu úkoly v oblasti samostatné působnosti. V přenesené působnosti obecní úřad plní některé úkoly státní správy. (Holeček, 2009, s. 14)

- **Tajemník**

Tajemník musí být v obcích s pověřeným obecním úřadem a v obcích s rozšířenou působností. Zde vykonává přenesenou působnost státní správy a některé povinnosti samostatné působnosti obce. Tajemník vystupuje v roli zaměstnavatele vůči zaměstnancům obecního úřadu. Zákonem je stanoveno, že tajemník musí být bez politické příslušnosti. (Hrabalová, 2004, s. 12)

- **Výbory**

Výbory plní funkci iniciativní a kontrolní vůči zastupitelstvu obce. Prezentuje svá stanoviska a návrhy. Mezi výbory, které musí být zřízeny v každé obci, patří výbor finanční a kontrolní. Tyto výbory mají nejméně 3 členy, mezi nimi nemůže být starosta a místostarosta, tajemník a osoby pracující na rozpočtu nebo účetnictví. Na majetek obce a finanční prostředky dohlíží finanční výbor. Kontrolní výbor zabezpečuje plnění usnesení zastupitelstva a rady obce a dodržování právních předpisů. V obcích, kde je více jak 10% obyvatel jiné národnosti než české (dle sčítání lidu), se zakládá výbor pro národnostní menšiny. (Hrabalová, 2004, s. 12)

- **Komise**

Komisi může zřídit rada obce a ta plní funkci iniciativní a poradní. Komise je odpovědná radě obce, a když vykonává přenesenou působnost, tak starostovi. (Hrabalová, 2004, s. 12)

1.1.5 Stanoviska obce

Obec vykonává samostatnou a přenesenou působnost. Z titulu těchto kompetencí jí plyne možnost vydávat obecně závazné vyhlášky a nařízení obce.

- **Obecně závazné vyhlášky**

Obecně závazné vyhlášky jsou právní předpisy podzákoné a originální, vydávané obcí na základě samostatné působnosti. Působnost vyhlášky je dána územím obce. V zákonu o obcích jsou definovány možnosti, za jakým účelem může obec obecně závaznou vyhláškou vydat ve vztahu k právnickým a fyzickým osobám. (Hrabalová, 2004, s. 8) Horzinková a Novotný definují obecně závazné vyhlášky obcí jako originální sekundární právní předpisy, které jsou podzákoné a neodvozené. Obecně závaznou vyhláškou lze upravovat jakoukoliv činnost, která se vztahuje k samostatné působnosti obce zastupitelstva.

Stanoví-li tak zákon, lze ukládat povinnosti fyzickým a právnickým osobám obecně závaznou vyhláškou:

- K zabezpečení místních záležitostí veřejné pořádku, zejména může stanovit, které činnosti, jež by mohly narušit veřejný pořádek v obci nebo být v rozporu s dobrými mravy, ochranou bezpečnosti, zdraví a majetku, lze vykonávat pouze na místech a v čase obecně závaznou vyhláškou určených, nebo stanovit, že na některých veřejných prostranstvích v obci jsou takové činnosti zakázány,
- Pro pořádání, průběh a ukončení veřejnosti přístupných sportovních a kulturních podniků, včetně tanečních zábav a diskoték, stanovením závazných podmínek v rozsahu nezbytném k zajištění veřejného pořádku,
- K zajištění udržování čistoty ulic a jiných veřejných prostranství, k ochraně životního prostředí, zeleně v zástavbě a ostatní veřejné zeleně a k užívání zařízení obce sloužících potřebám veřejnosti, stanoví-li tak zákon. (Horzinková a Novotný, 2008, s. 95 - 96)

Obecně závazné vyhlášky musejí být publikovány na úřední desce obecního úřadu po dobu 15 dnů, což naplňuje podmínku platnosti. Účinnost nabývá obecně závazná vyhláška následujícím dnem po patnáctém dnu po vyhlášení. (Mates a Wokoun, 2001, s. 77)

- **Nařízení obce**

Nařízení obce jsou místní právní předpisy, které vydává rada obce v přenesené působnosti. Tam kde není zřízena rada, vydává tyto právní předpisy zastupitelstvo. (Mates a Wokoun, 2001, s. 96-70) Horzinková a Novotný uvádějí, že nařízení obcí jsou derivátní sekundární právní předpisy, které jsou podzákonné, odvozené a prováděcí. Ve správním právu jsou pod pojem nařízení zahrnovány všechny formy právních předpisů, které mají znaky podzákonnosti, abstraktnosti, obecnosti a jednostrannosti. Hrabalová (2004, s. 8-9) tvrdí, že k vydávání nařízení obce musí mít obec zmocnění ze zákona. „Při vydávání nařízení obce se obce řídí zákony a jinými právními předpisy. V ostatních případech, kdy vykonávají přenesenou působnost, jsou obce vázány i usneseními vlády, směrnicemi ústředních správních úřadů a návrhy opatření, popř. rozhodnutími krajského úřadu.“ Výkon přenesené působnosti v obcích kontroluje krajský úřad a metodicky a odborně je vede. Platnost a účinnost má stejné podmínky jako u obecně závazných vyhlášek. Publikováním právního před-

pisu vzniká obci povinnost zaslat tento právní předpis krajskému úřadu, v případě, že si Ministerstvo vnitra zažádá, tak i jemu.

1.2 Sídlo

Sídlo je základní jednotkou osídlení v regionalistice. „Za sídlo považujeme každé obydlené místo včetně příslušných ploch, které jsou jeho obyvatelstvem bezprostředně využívány.“ V sídlech se koncentruje obyvatelstvo. Sídlo plní mnoho funkcí např. ekonomickou a demografickou, je to místo reprodukce života společnosti. Sídla charakterizujeme dle funkčnosti, velikosti a druhu. Rozmanitost sídel je dána především historickým vývojem a kulturními odlišnostmi života obyvatel. Sídla rozdělujeme na dvě základní kategorie. První jsou venkovská sídla, která definujeme na základě zemědělské výroby. Druhou kategorií jsou městská sídla, která mají nezemědělský charakter. (Mates a Wokoun, 2001, s. 129)

Na podobu sídel působí mnoho faktorů, které rozdělujeme do dvou skupin:

1. Vliv podmínek přírodního prostředí – tj. klimatu, reliéfu, vegetačního krytu, půd, hydrologických poměrů.
2. Vliv socioekonomických podmínek – tj. ekonomických a sociálních faktorů (stav a struktura výroby, doprava, služby, obyvatelstvo) a činitelů obecného charakteru (technická a kulturní vyspělost obyvatelstva, administrativní a politické uspořádání). (Kolektiv autorů, 2008, s. 24)

1.2.1 Venkov

Sídla tohoto typu jsou starším typem sídel. I v současnosti můžeme najít charakteristické rysy zemědělství a krajinnotvornou funkci. U většiny venkovských sídel se projevuje spojení se zemědělstvím na vnějším vzhledu venkovských sídel. Tímto projevem je spojení obytné části a hospodářské části jako jsou stodoly, stáje a kůlny. Do venkovských sídel zahrnujeme všechna sídla, jejichž obyvatelstvo má ekonomickou jistotu v zemědělství. Obyvatelé mají zemědělskou produkci buď pro vlastní potřebu, nebo ji dodávají na trh. Rozlišujeme tři druhy venkovských sídel – samota, víska a vesnice. Pro Českou republiku je charakteristická vysoká hustota osídlení a vysoký počet malých sídel. Hlavní kritéria pro vymezení pojmu venkov jsou následující:

- urbanistický a architektonický ráz ovlivněný stále zemědělstvím;
- nízká hustota obyvatel;
- typ vlastnictví domů a pozemků;

- preference bydlení;
- úzké spojení sídel s přírodou a krajinou;
- zvláštní sociální vztahy a jejich intenzita;
- hodnotová orientace a její struktura. (Kolektiv autorů, 2008, s. 24-26)

Hrabalová (2004, s. 15) uvádí, že vysoký počet malých obcí byl způsoben vznikem mnoha obcí po roce 1990. Vznik těchto mnoha obcí byl následkem slučování obcí v osmdesátých letech minulého století. „Velký podíl malých obcí je problematický zejména proto, že tyto obce často neplní své základní funkce a je pro ně problematické zajistit určitou úroveň poskytování veřejných statků a služeb pro své občany.“

1.2.2 Město

Města jsou historicky mladší než venkovská sídla, avšak jsou dynamičtější jednotkou osídlení. Koncentruje se zde obyvatelstvo a rozvíjejí se zde nezemědělské aktivity. Města mají charakter středisek zájmů pro větší oblasti. S těmito oblastmi město spojuje síť cest a tak mohou obyvatelé okolí naplnit své ekonomické a kulturní potřeby. Města tedy mají nezemědělský profil a od venkova se odlišují hlavně svými funkcemi. (Kolektiv autorů, 2008, s. 34) Hrabalová (2004, s. 16-17) definuje město jako zvláštní kategorii obcí, která je charakteristická specifickými znaky osídlení a poskytováním služeb osobám i mimo své území. Obec je, dle zákona, považována za město, pokud má alespoň 3 000 obyvatel. Města mají dvě základní funkce. První je městotvorná funkce, jež spočívá v činnostech, které jsou vykonávány uvnitř města, ale jejich důsledky jsou určeny subjektům mimo území města. Mezi tyto činnosti například patří služby bank, služby kulturních zařízení a činnost vysokých škol. Druhou funkcí je městoobslužná funkce, která je charakteristická činnostmi, jež využívají v první řadě obyvatelé města. Je to například udržování veřejného pořádku ve městě, provoz systému městské hromadné dopravy, sběr a likvidace komunálních odpadů. Pro základní charakteristiku měst jsou používány zejména faktory proměnlivé v čase:

- Počet obyvatel,
- Relativní velikost,
- Hustota obyvatelstva,
- Druhy aktivit,
- Hustota a kompaktnost výstavby,
- Sociální a profesní struktura obyvatel a mnoho dalších.

Pro určení specifického charakteru města jsou využívány faktory, jež vymezí převládající činnosti ve městě. Například faktory:

- Sociologické,
- Urbanistické,
- Ekonomické,
- Kulturní,
- Ekologické a mnoho dalších. (Kolektiv autorů, 2008, s. 37-38)

1.3 Legislativní rámec

Veřejná správa v ČR je charakteristická smíšeným modelem tzv. samostatnou a přenesenou působností. Některé oblasti výkonu veřejné správy obou těchto oblastí se prolínají, což se odráží ve složitosti systému. V regionálním rozvoji je důležitý princip subsidiarity, tedy, že uskutečnění rozvojových aktivit by mělo probíhat na tom stupni, kde bude dosaženo nejlepších výsledků. „Zásadní je struktura veřejné správy a rozdělení kompetencí mezi státní správou, krajskou samosprávou a obecní samosprávou.“ Stát plní důležité funkce jako tvůrce právního, ekonomického a správního prostředí. A v neposlední řadě rozděluje konkrétní prostředky státního rozpočtu. Nejdůležitějším prostředkem k řízení regionálního rozvoje je Strategie regionálního rozvoje. „Ústředním orgánem v oblasti regionální politiky je na základě zákona č. 2/1969 Sb., o zřízení ministerstev a jiných ústředních orgánů státní správy České republiky (ve znění zákona č. 110/2007 Sb.), Ministerstvo pro místní rozvoj (MMR).“ (Binek et al, 2011, s. 16-17) Základ pro regionální politiku vytváří článek 99 Ústavy ČR, který ustanovuje ústavněprávní základ pro obce a vyšší územní samosprávné celky. Pro regionální politiku byl významný vznik krajů v roce 2000 zákonem č. 129/2000 Sb., o krajích (krajské zřízení). Dalším důležitým zákonem je zákon č. 128/2000 Sb., o obcích (obecní zřízení). Základ regionální politiky upravuje zákon č. 248/2000 Sb., o podpoře regionálního rozvoje. Zákon konkretizuje okruhy podpory regionálního rozvoje, zvolené nástroje a působnosti hlavních subjektů. (Metodická podpora regionálního rozvoje, [2010])

1.3.1 Zákon č. 128/2000 Sb., o obcích (obecní zřízení)

Zákon má tři části, které tvoří sedm Hlav. Část první definuje obecná ustanovení jako postavení obcí, občany obce, území obce a jeho změny, názvy obcí, jejich částí, ulic a veřejných prostranství, číslování budov, znak a vlajka obcí. Dále se týká samostatné působnosti

obce, tedy jejího hospodaření, spolupráce s jinými obcemi a státy, správních deliktů a voleb do zastupitelstev. Je zde vymezena přenesená působnost výkonu veřejné správy. V první části jsou vymezeny orgány obce a jejich pravomoci. (Česko, 2000)

První část zákona se dále věnuje orgánům zastupitelstva a rady obce, dozoru na obce, kontrole výkonu samostatné a přenesené působnosti a statutárním městům. Druhá část se týká ustanovení přechodných a společných. Část třetí formuluje závěrečná ustanovení. (Česko, 2000)

1.3.2 Zákon č. 129/2000 Sb., o krajích (krajská zřízení)

Zákon o krajích je rozdělen do 9 Hlav. Hlava I formuluje postavení krajů a jejich orgánů, obecně závazné vyhlášky kraje a nařízení kraje, ukládání pokut PO a podnikajícím FO. Hlava II ustanovuje občany kraje a jejich práva povinnosti. Hlava III se týká samostatné působnosti kraje (hospodaření a spolupráce s jinými subjekty) a přenesené působnosti kraje dle zákona. Orgány kraje jsou stanoveny v Hlavě IV. Hlava V vymezuje orgány zastupitelstva a rady. Dozor nad vydáváním a obsahem obecně závazných vyhlášek krajů a usnesení ukládá Hlava VI. Kraj při výkonu přenesené působnosti podléhá určitému ministerstvu, což stanovuje Hlava VII. Hlava VIII obsahuje ustanovení společná, přechodná a závěrečná. (Česko, 2000)

1.3.3 Zákon č. 248/2000 o podpoře regionálního rozvoje

Tento zákon byl změněn Zákonem č. 253 ze dne 22. července 2011. Změny se týkají Čl. I v §16 odstavce 1 – 5. (Česko, 2011) Tento právní dokument upravuje podmínky pro poskytování podpory regionálnímu rozvoji. Úkolem je rozvíjet stát a územní obvody kraje, vytvořit předpoklady pro řízení a uskutečnění hospodářské a sociální soudržnosti. Je zde vysvětleno pojetí regionu, strategie regionálního rozvoje, státní program regionálního rozvoje, hospodářská a sociální soudržnost. Hlavní oblasti, které upravuje, jsou rozvoj podnikání, rozvoj lidských zdrojů, výzkum a technologický vývoj, rozvoj cestovního ruchu, infrastruktura a zajištění dopravní obslužnosti. Tímto zákonem se česká regionální politika shoduje s evropskou regionální politikou. Hlavním orgánem, který zastřešuje regionální politiku v ČR, je Ministerstvo pro místní rozvoj. (Jáč, 2010, s. 43)

1.4 Teorie regionálního rozvoje

Regionální rozvoj se stal důležitou součástí národní, místní i regionální samosprávy po celém světě v 60. letech minulého století. Současně došlo ke změnám ve struktuře hospodářských činností, které byly pro stát výrazně náročnější. Tyto změny jsou označovány jako první kvalitativní posun ke kapitalismu, který je charakteristický svou složitostí, nejistotou, rizikem a sociálními, politickými a kulturními změnami. Ekonomický systém se stal mezinárodním (globalizovaným), znalostně náročným a konkurenceschopným systémem. Vznik globální ekonomiky vyvolal prohloubení nerovností mezi jednotlivými sociálními skupinami a územími. (Pike et al., 2006, s. 3)

Teorie regionálního rozvoje můžeme rozdělit z mnoha úhlů pohledu. Navazují na teorie ekonomické – jejich metodologii a vycházejí z nich. Máme pět hlavních ekonomických teorií – neoklasická teorie, keynesiánská ekonomie, neomarxismus, neoliberální ekonomie a institucionální ekonomie. (Jáč, 2010, s. 33) Nyní se zaměřím na hlavní teorie regionálního rozvoje.

1.4.1 Lokalizační teorie

Lokalizační teorie jsou považovány za nejstarší součást nebo předchůdce regionálního rozvoje. Jejich základ je silně neoklasický a jejich úkolem bylo najít faktory, které ovlivňují umístění ekonomických aktivit a rozklíčovat prostorové umístění ekonomiky. Zakladatelem tzv. regionálních věd je považován Walter Isard, který spojil ekonomii, geografii a prostorové plánování. Lokalizační teorie se objevily v moderní geografii až v 60. letech. Záhy po tom byly tyto teorie kritizovány z důvodu nerealistického pojetí života. To bylo typické pro neoklasické přístupy.

1.4.2 Keynesiánské období: teorie skupiny jádro-periferie

Základním charakteristickým rysem pro keynesiánské období je význam poptávky po zboží vyráběném v regionu. Keynesiánský přístup ekonomiky převládal v období druhé světové války. Důležitým prvkem pro regionální rozvoj byla existence tržní nerovnováhy a velikosti poptávky po zboží z daného regionu. J. M. Keynes se nevěnoval regionálním problémům, přesto se jeho teorie staly základem pro regionální rozvoj a výzkum. Klíčovým pojmem, který Keynes zavedl, je multiplikátor. Můžeme ho charakterizovat jako následné reakce ekonomiky na určitý impuls. Pro mnohé další generace regionálních koncepcí se stal pojem multiplikátoru klíčovým.

1.4.3 Institucionální směry

Hlavní ikonou pro institucionální ekonomii je americký ekonom Richard Nelson. Jeho teorie spočívá v existenci tří problémových oblastí, jimž do teď nebyla věnována pozornost. První oblastí jsou technologie a technologické inovace, které zabezpečují, že ekonomický růst nezamrzne v jenom bodě. Druhou oblastí je pojetí firmy – pochopení principů fungování firmy, vztahy s konkurenty a komunikační schopnosti firmy. Třetí oblast se zaměřuje na instituce a to v nejširším slova smyslu. Zahrnuj zde jak organizace s adresou, tak institucionalizované praktiky, rutinní chování, zvyklosti, hodnoty kolektivní a sdílené návyky jednotlivců. Pomocí těchto prvků se lépe odhalují rozdíly mezi zeměmi a regiony. Společným rysem pro institucionální teorie je nedůvěra k velkým všeobecným teoriím. Důraz je kladen na jedinečnost institucí a praktik a na vývoj změn v socioekonomické organizaci společnosti. (Blažek a Uhlíř, 2002)

2 STRATEGICKÉ PLÁNOVÁNÍ

Plánování je hlavním prostředkem ke strategickému řízení veřejné správy a rozvoje území. „Strategické plánování je procesem promyšleného, do budoucnosti hledícího a dlouhodobého usměrňování nějaké činnosti, oblasti.“ (Binek et al, 2011, s. 36) Mates a Wokoun popisuje strategické plánování jako činnost, která se zakládá na přípravě dokumentů stanovujících předpoklady a zásady hospodářského a sociálního rozvoje daného území. Strategické plánování se uskutečňuje na úrovni regionů, celostátní úrovni a subregionální úrovni. Strategické plánování se vyznačuje dlouhodobým časovým horizontem a zahrnuje aspekty sociální, ekonomické a prostorové. (2001, s. 142)

Pro města a obce se stalo strategické plánování hlavním nástrojem pro jejich rozvoj. Rozvoj měst a obcí je hlavním faktorem, který ovlivňuje jejich konkurenceschopnost. Strategické plánování si můžeme představit jako most, který spojuje výchozí situace a vytýčené cíle. Původ slova strategie je z řeckého slova „strategos“ – tj. obecný. Výklad tohoto slova může být chápán ve více významech. Nejobecnější význam slova je určení celkového účelu nebo poslání. „Strategické plánování je také chápáno jako moderní způsob, jak definovat koncepcie rozvoje a cíle určité entity (města, regionu, firmy atd.).“ Poprvé metodu strategického plánování použila armáda USA během druhé světové války. Začátkem 70. let metodu používal Harvard Business Scholl pro soukromé společnosti. Až ke konci 70. let se zjistilo, že strategické plánování je vhodný prostředek k rozvoji měst a regionů. (Kolektiv autorů, 2008, s. 171-172)

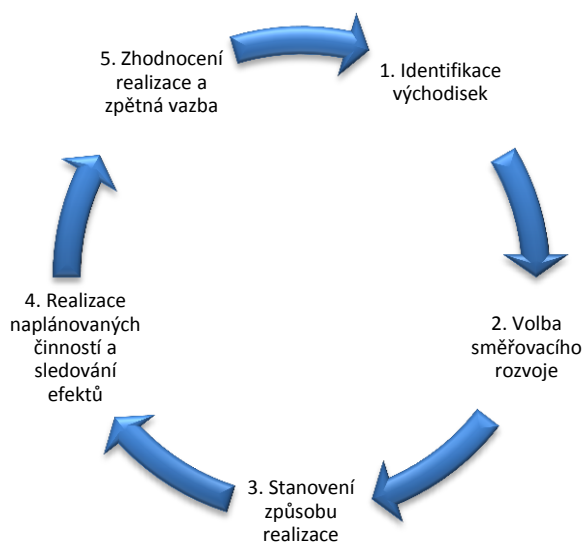
Wright a Nemeč chápou strategické plánování jako činnost, která se objevila ve veřejné sféře až po tom, co se osvědčila v podnikatelské sféře jako „strategické myšlení“. Strategický management pomohl výkonu veřejné správy lépe rozklíčovat jednotlivé faktory a podnítil vznik nových metod k dosažení cílů. Prosazení strategického managementu vede ke zvyšování efektivnosti veřejných institucí. Ve střední a východní Evropě roste význam strategického managementu z důvodu potřeby finančních prostředků z externích zdrojů. Mezi externí zdroje patří prostředky od ostatních států, z Evropské unie nebo ze soukromého sektoru. Aby tyto prostředky získali, musí prokázat svou kredibilitu, ke které pomáhají strategické rozvojové plány, operační rozpočty nebo plány kapitálových investic. (2003, s. 79-80)

2.1 Proces strategického plánování

Cílem procesu strategického plánování není jen vytvořit dokument, ale dosáhnout reálných změn na určitém území. Vstupním krokem je tvorba koncepčních dokumentů. Koncepční dokumenty zahrnují hodnocení situace, rozvojové cíle a priority a způsoby realizace. (Binek et al., 2011, s. 36 a 39)

Rozlišujeme pět fází strategického plánování. Každá fáze má své charakteristické činnosti a nástroje.

2.1.1 Fáze strategického plánování



Obr. 1. Schéma základních fází strategického plánování (Binek et al., 2011, s. 36)

1. IDENTIFIKACE VÝCHODISEK

Cílem první fáze je vyhodnotit současnou situaci, analyzovat vývojové trendy a rozklíčovat rozvojové aktivity v minulém období. Podle této situace definujeme hlavní problémy, na které se zaměříme. „Plánování je cyklem pravidelně se opakujících fází, jak je znázorněno na předchozím schématu. Úvodním krokem nového plánovacího cyklu proto musí být návazání na předchozí vývoj, tj. využití toho, co bylo uděláno a co se změnilo.“ Na začátku je důležité pojmenovat očekávání a zvolit vhodnou hloubku a rozsah strategického plánu. Poté vyhledáváme nové informace o situaci, o problémech a hledáme jejich příčiny.

2. VOLBA SMĚŘOVÁNÍ ROZVOJE

Cílem druhé fáze je definovat jaké máme priority, cíle a vize. Tedy čeho chceme dosáhnout. „Stanovíme celkovou představu o rozvoji (filozofii rozvoje), o směřování rozvoje a o dlouhodobých cílech (včetně indikátorů a jejich kvantifikace).“ Strategické plánování by mělo dbát na jiné strategické dokumenty, které souvisejí s danou obcí. Například dokumenty subjektů na stejné úrovni nebo na dokumenty uskupení, v nichž je obec členem. „Jde především o soulad v určitých rozvojových oblastech, v nichž vyšší dokumenty předpokládají součinnost nižších úrovní při řešení problémů (např. v oblasti ochrany životního prostředí).“

3. STANOVENÍ ZPŮSOBU REALIZACE

V této fázi u vybraných priorit stanovíme střednědobé a krátkodobé cíle. Specifikujeme způsoby, jak jich docílíme – jaké činnosti budou prováděny, jaké uplatníme nástroje a jak rozčleníme úkoly a odpovědnost mezi jednotlivé realizátory. Důležité je, jak budou činnosti financovány. Každý strategický plán musí být napojen na rozpočet. Musíme vzít v úvahu finanční možnosti obce a do dokumentu zpracovat, jak bude realizována kontrola jednotlivých činností.

4. REALIZACE NAPLÁNOVANÝCH ČINNOSTÍ A SLEDOVÁNÍ EFEKTŮ

Cílem čtvrté fáze je dosáhnout naplánovaných cílů. Uskutečňujeme rozvojové aktivity a postupujeme podle navrženého plánu. „Realizace neznamená jen vlastní výkon určité činnosti nositelem plánu, ale i vyjednávání, iniciaci a koordinaci činnosti jiných subjektů.“

5. ZHODNOCENÍ REALIZACE A ZPĚTNÁ VAZBA

V poslední fázi zjišťujeme, zda bylo dosaženo, a v jaké míře, plánovaných cílů. Předpokladem kvalitního plánování je sledování a vyhodnocování efektů jednotlivých činností. Musíme srovnat spotřebované náklady a získané přínosy. Strategický plán by měl být každý rok analyzován. Na základě této analýzy provádíme úpravy finanční stránky a časového rozvrhu. „V případě, že se mění směřování rozvoje, můžeme mluvit o novém plánu. Pokud hledáme jiný způsob realizace, jde spíše o aktualizaci.“ (Binek et al, 2011, s. 36-39)

2.2 Formy strategického plánování

Strategické plánování může být prováděno dvěma metodami. Členíme je podle toho, kdo strategický plán zpracovává a jakou formou.

1. Expertní metoda

Základem expertní metody jsou znalosti externích odborníků. V praxi je touto externí osobou nejčastěji najatá poradenská firma. „Tito odborníci provádějí hodnocení situace a pojmenovávají problémy na základě informací od vedení obce, občanů a subjektů v obci působících, na základě objektivního posouzení skutečností a srovnání s jinými obcemi navrhuje nejvhodnější rozvojové směry a způsoby dosažení s nimi spojených cílů.“ Místní aktéři mají spíše postavení kritika. Návrhy odborníků buď přijmou, nebo odmítnou a na základě rozhodnutí jsou návrhy upraveny.

2. Komunitní metoda

Komunitní metoda se vyznačuje úzkou spoluprací s místními subjekty při tvorbě rozvojové strategie. „Základem je společná diskuze, pojmenování pocíťovaných problémů, hledání zvládnutelných cest řešení.“ Komunitní metoda je vhodná pro menší obce a menší svazky obcí. V praxi se ukazuje jako nejlepší forma strategického plánování kombinace obou metod. (Binek et al, 2011, s. 43 - 45)

2.3 Strategie regionálního rozvoje ČR 2014 – 2020

V květnu 2013 schválilo Ministerstvo pro místní rozvoj Strategii regionálního rozvoje ČR na období 2014 – 2020. „Strategie je základním koncepčním dokumentem v oblasti regionálního rozvoje. Strategie je nástrojem realizace regionální politiky a koordinace působení ostatních veřejných politik na regionální rozvoj“. Všeobecné podmínky a požadavky pro obsah strategie jsou upraveny v § 5 odst. 1 zákona č. 248/2000 Sb., o podpoře regionálního rozvoje, ve znění pozdějších předpisů. V § 4 jsou definovány regiony, které stát podporuje. Strategie obsahuje detailní analýzu regionálních rozdílů v ČR. Analýza je zpracovávána na úrovni obcí s rozšířenou působností. Na základě této analýzy jsou stanoveny cíle, priority a konkrétní opatření. Implementační část řeší realizaci strategie. (Ministerstvo pro místní rozvoj, 2013)

2.3.1 Dlouhodobá vize regionálního rozvoje ČR

Strategický dokument definuje přístupy k rozvoji regionů v ČR a modeluje podstatu regionální politiky ČR. Česká republika má tyto dlouhodobé vize:

- Konkurenceschopná země, využívat kvalitní lidské zdroje a vzdělávací, výzkumnou a inovační infrastrukturu pro rozvoj znalostní ekonomiky;
- Využívat geografickou polohu země ke zdokonalení vazeb a spolupráce ve středoevropském prostoru;
- Rozvíjet udržitelným způsobem pozitivní specifika jednotlivých regionů a podporující jejich vnitřní hospodářskou, sociální a environmentální soudržnost;
- Být zemí s funkčními vazbami mezi venkovskými a městskými oblastmi, chránící své přírodní, krajinné a kulturní hodnoty a vhodně využívající jejich potenciál. (Strategie regionálního rozvoje ČR 2014-2020, 2013, s. 78)

Evropská unie se snaží překlenout hospodářskou krizi a vytvořit podmínky pro konkurenceschopnější ekonomiku s vyšší zaměstnaností. Strategie Evropa 2020 chce realizovat inteligentní (investování do vzdělání a výzkumu) a udržitelný hospodářský růst. Tato strategie obsahuje pět cílů, které se zaměřují na zaměstnanost, výzkum, vzdělání, snižování chudoby a otázky týkající se klimatu a energetiky. (Evropa 2020)

Pět cílů Evropské unie pro rok 2020

- **Zaměstnanost** - zajistit zaměstnání 75 % osob ve věku od 20 do 64 let.
- **Výzkum a vývoj** - investovat do výzkumu a vývoje 3 % HDP Evropské unie.
- **Změna klimatu a udržitelné zdroje energie** - snížení emisí skleníkových plynů o 20% v porovnání se stavem v roce 1990, zvýšení podílu energie z obnovitelných zdrojů na 20% a zvýšení energetické účinnosti o 20%.
- **Vzdělání** - Evropská unie chce snížit míru nedokončení studia po 10%, dále dosáhnout ve věkové kategorii 30 – 34 let nejméně 40% podílu vysokoškolsky vzdělaných osob.
- **Boj proti chudobě a sociálnímu vyloučení** - snaha snížit nejméně o 20 milionů počet osob, které žijí v chudobě a sociálním vyloučení nebo jsou na pokraji chudoby a hrozí jim sociální vyloučení. (Evropa 2020)

2.4 Význam strategického plánování na úrovni obcí

Strategické plánování na úrovni obcí je důležité z hlediska nejistoty. Toto plánování obcím pomáhá zmírňovat důsledky negativních nečekaných situací a lépe přijmout nové příležitosti.

- Pomáhá uspořádat změny ve společnosti;
- Řeší problémy dlouhodobě a komplexně, usiluje o minimalizaci hrozeb a maximalizaci příležitostí obce;
- Definuje prioritní oblasti a cíle rozvoje obce;
- Stmeluje názory mezi různými zájmovými skupinami, díky jejich včlenění do procesu plánu;
- Sjednocuje klíčové representanty soukromé a veřejné sféry v obci,
- Na základě plánu mohou vznikat veřejno-soukromá partnerství;
- Podporuje aktivní přístup ke změnám. (Hrabalová, 2004, s. 17)

2.5 SWOT analýza

SWOT analýza se stala jednou z nejúspěšnějších a nejrozšířenějších metod pro posouzení externích i interních vlivů. „SWOT analýza je standartní metoda používaná k prezentaci analytických poznatků o nejrůznějších objektech zkoumání.“ (Řehoř, 2007, s. 77) Kozel (2005, s. 39) uvádí, že SWOT analýza je jednoduchým nástrojem, kterým lze stanovit pro strategické plánování, v jaké situaci se organizace nachází vzhledem k vnitřním a vnějším podmínkám.

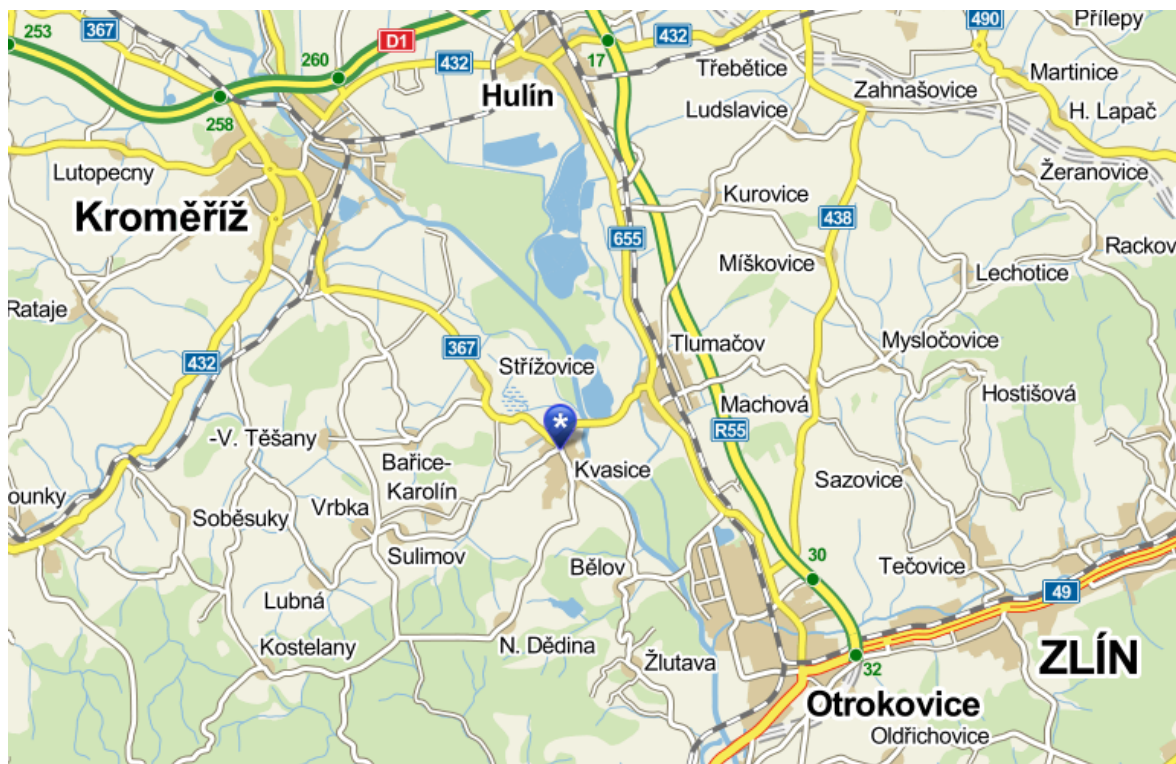
Zkratku SWOT tvoří vnitřní faktory, což jsou silné (strengths) a slabé (weaknesses) stránky a vnější faktory, které tvoří příležitosti (opportunities) a ohrožení (ohreats). Analýza je užitečným a pohotovým nástrojem pro popis celkové situace organizace. „Účelem této diagnózy není určit jakýkoliv druh silných stránek, slabých stránek, příležitostí a ohrožení, ale zaměřit se na vyzdvížení těch, které mají strategický význam.“ (Tichá a Hron, 2003, s. 118)

II. PRAKTICKÁ ČÁST

3 SOCIOEKONOMICKÁ ANALÝZA

3.1 Základní charakteristika obce

Obec Kvasice se nachází ve Zlínském kraji, mezi městy Kroměříž a Otrokovice. Kroměříž je vzdálená asi 12 km severozápadně a Otrokovice asi 6 km jihovýchodně. Leží na pravém břehu řeky Moravy. Se svou nadmořskou výškou 191 m n. m. jsou nejnižše položenou obcí v kroměřížském okrese. Z hlediska dělení kulturních regionů leží Kvasice na rozhraní tří regionů. Na sever od obce se nachází rovinatá Haná, na východ je Valašsko a jižním směrem se rozprostírá Moravské Slovácko. Obec Kvasice je spádovou oblastí pro okolní obce Karolín, Vrbka, Nová Dědina, Sulimov a Střížovice. Pro tyto obce zajišťuje historicky i tradičně služby jako základní školu, zdravotní péči a poštu. Kvasice jsou členem mikroregionu Jižní Haná. V obci vycházejí čtvrtletně „Kvasické noviny“ a v roce 2005 byla vydána kniha o Kvasicích – „Kvasice“. Obec má znak i vlajku, které byly uděleny obci v roce 2005. Znak tvoří bílá zavínutá střela v červeném poli. Vlajka má tři vodorovné pruhy (červený, bílý a červený), v žerďové části horního červeného pruhu je bílá zavínutá střela. (Kvasice.cz, 2014)



Obr. 2. Poloha obce Kvasice (Mapy.cz)

3.1.1 Souhrnné informace o obci

Tab. 1. Souhrnné informace o obci (Ris, © 2012 - 2014)

Status:	Obec
Typ sídla:	Ostatní obce
ZUJ (kód obce):	588644
NUTS5:	CZ0721588644
Obec s pověřeným úřadem:	Kroměříž
Obec s rozšířenou působností:	Kroměříž
LAU 1 (NUTS4):	Kroměříž
NUTS3:	Zlínský kraj
NUTS2:	Střední Morava
Katastrální plochá (ha):	1 107
Počet obyvatel k 1. 1. 2013:	2 232
PSČ:	768 21

3.1.2 Členství obce

Kvasice jsou členem Mikroregionu Jižní Haná, Sdružení obcí pro rozvoj Bařova kanálu a vodní cesty na řece Moravě a MAS Jižní Haná.

Mikroregion Jižní Haná byl založen v roce 2000 jako spolupráce členských obcí s regionálními agenturami na mikroregionálních projektech a spolupráce v oblasti kultury a sportu. Členské obce kromě Kvasic jsou Hulín, Chropyně a Tlumačov. Sídlem mikroregionu je Tlumačov, náměstí Komenského 170. Na území žije asi 17 300 obyvatel na ploše bezmála 8000 ha. Ve Zlínském kraji patří mezi menší a středně velké svazky obcí. (Oficiální stránky města Hulín, 2008)

Sdružení obcí pro rozvoj Bařova Kanálu a vodní cesty na řece Moravě je dobrovolným svazkem obcí, které vzniklo v roce 2005 na území Zlínského kraje. Hlavním důvodem existence tohoto sdružení je obnova a rozvoj historické vodní cesty Bařův kanál, zejména pro účely turistického ruchu. V současné době je členem sdružení 16 obcí: Kroměříž, Hulín, Střížovice, Kvasice, Bělov, Žlutava, Otrokovice, Napajedla, Spytihněv, Babice, Hustěnovice, Staré Město, Uherské Hradiště, Kunovice, Kostelany nad Moravou a Uherský Ostroh. Sdružení buduje zařízení, jako jsou přístaviště, cyklostezky, kempy a ubytovny, půjčovny lodí, plavidla navigační a informační systémy a další. (Bařův kanál)

MAS Jižní Haná o. p. s. je nově vzniklá společnost, která připravuje rozvoj území za použití principu LEADER v novém programovacím období v letech 2014 – 2020. Místní akční skupina vznikla v roce 2012 jako obecně prospěšná společnost. V současné době má MAS

Jižní Haná 33 členů. Skupina působí na území devíti obcí – Chropyně, Skaštice, Břest, Hulín, Tlumačov, Kvasice, Karolín, Sulimov a Bělov. Rozloha území skupiny je 103,06 km², na kterém žije 19 015 obyvatel. (Oficiální stránky města Hulín, 2008)

3.1.3 Realizované projekty s podporou EU

V programovém období 2007 – 2013 byly s podporou EU realizovány tyto projekty:

- Cyklostezka podél Bařova kanálu – úsek Kroměříž, Strážovice, Kvasice (2009 – 2010)
- Komunitní kompostárna Kvasice (2012)
- Kvasice – rybníky (2009 – 2010)
- Kvasice, skládka Lochy – rekultivace (2011)
- Revitalizace centra obce Kvasice a zámeckého parku (2010 - 2011)
- Revitalizace náměstí Antoše Dohnala v obci Kvasice (2008 – 2009)
- Sběrný dvůr odpadů obce Kvasice (2013)
- Územní plán obce Kvasice (2012 – 2013)
- Zavedení separace a svozu bioodpadů v obci Kvasice a okolí (2012). (Ris, © 2012 – 2014)

3.2 Přírodní prostředí

Katastrální území obce Kvasice se nachází na pravém břehu řeky Moravy v předhůří Chřibů. Jihozápadní část a jižní část katastru obce se nachází v přírodním parku Chřiby. Dříve se na území obce těžila surovina šterkopísky a nerosty psamity a šterk. V důsledku těžby vzniklo jezero. Na území obce se nacházejí památné stromy a stromořadí:

- Dub u cukrovaru,
- Dub letní v Kvasicích,
- Ořešák černý v zámeckém parku,
- Lipová alej podél hřiště a koupaliště (60 lip),
- Jasanová alej za bývalým mostem (105 jasanů),
- Lipo-jírovcová alej podél silnice k Novému Dvoru (58 lip a 50 jírovců). (Územní plán Kvasic, 2013)

Tab. 2. Druhy pozemků (Ris, © 2012 - 2014)

Celková výměra pozemku (ha)	1 107
Orná půda (ha)	670
Zahrady (ha)	42
Ovocné sady (ha)	10
Trvalé travní porosty	50
Zemědělská půda (ha)	773
Lesní půda (ha)	130
Vodní plocha (ha)	77
Zastavěné plochy (ha)	28
Ostatní plochy (ha)	98
Koeficient ekologické stability (%)	0,39

3.2.1 Vodní toky a nádrže

Oblast obce se nachází v povodí řeky Moravy. V okolí řeky se zachovalo mnoho mrtvých ramen. Hlavními přítoky Moravy jsou Panenský potok a Dolní Kotojedka. Dále se nachází v katastru obce jezero vzniklé těžbou štěrkopísku. Jeho rozloha je 52 ha a slouží jako zdroj pitné vody pro skupinový vodovod Zlín. Obec je ohrožována povodněmi, protože část obce se nachází v záplavové oblasti. Proti záplavám chrání obec hráze kolem potoka Dolní Kotojedka a hráze podél řeky Moravy.

V letech 2010 – 2011 vznikly v obci dvě malé nádrže, které se nacházejí u cukrovaru. Rybníky tvoří krajinnotvorný prvek a útočiště pro bezobratlé živočichy a obojživelníky. Projekt je spojen s rekultivací skládky Lochy. Vytěžená zemi sloužila k rekultivaci skládky. Nádrže slouží také k zadržení vody v krajině.

3.2.2 Lesní porost

Podíl pozemků určených k plnění funkcí lesa na celkové výměře obce je 11,9%. V okolí se nacházejí zejména lužní lesy. Převažují zde dubový lesní a bukodubový lesní vegetační stupeň. Tyto lesy nejsou hospodářskými lesy a nejsou považovány ani za přírodní zdroje.

3.2.3 Půda

Na území obce převažuje zemědělské využití půdy. Území se nachází v řepařské výrobní oblasti. Zemědělská půda tvoří 775 ha, což je 70 % celkové výměry obce. Největší část zemědělské půdy zabírá orná půda 86,7%. Dále jsou zde zastoupeny trvalé travní porosty 6,5%, zahrady 5,4% a ovocné sady 1,3%. Zemědělský půdní fond tvoří různorodé typy půd. V řešeném území se nacházejí hnědozemě, ve vyšších polohách jsou to kambizemě.

Nivu Moravy a Panenského potoka tvoří fluvizemě. Na rovinaté části území převládají vysoce úrodné půdy. Velké plochy orné půdy a intenzivní využívání způsobuje vodní erozi. Koeficient ekologické stability je 0,39. Koeficient prezentuje území intenzivně využívané pro zemědělskou výrobu. (Územní plán Kvasic, 2013)

3.2.4 Čistota ovzduší

Na území obce není zhoršená kvalita ovzduší, kterou obvykle způsobuje průmysl, doprava, zemědělství a plošné zdroje. Obec má technické možnosti používat ekologicky vhodnější topná média jako je elektřina a plyn. Tím by mohla omezit negativní působení současných topných zdrojů, které jsou nejvýraznějšími znečišťovateli ovzduší. (Územní plán, 2013)

3.3 Historie

První písemná zmínka o Kvasicích je z roku 1141. Jednalo se o vlastnickou listinu kvasických polí, jež patřily spytihněvskému kostelu. Tehdejší vlastník obce není známý. První písemně doložený majitel je šlechtic Ondřej z Benešova a Kvasic rodu Benešovců z roku 1248. Tento rod měl v erbu znak zavlnuté stříly, která je dodnes používána ve znaku obce. V roce 1360 byla obec jmenována městečkem jako jedna z prvních na Moravě. Název městečko se používá mezi obyvateli dodnes. Kvasické panství zůstalo ve vlastnictví Benešovců až do 15. století, kdy byl zavražděn husity poslední dědic mužského rodu. Panství poté zdědila jeho manželka a sestra, které je prodaly Janu Kuželovi ze Žeravic. Po jeho smrti se panství ujal syn Jiří (1480), následoval Arnošt Kužel z Kvasic (1528). Po Arnoštovi zdědil kvasické panství Hynek Boček z Kunštátu, jež je prodal Jiřímu Albrechtovi ze Šterneberka na Holešově. V listinách z tehdejší doby jsou uváděny jako majetek panství tvrz Kvasická s městečkem a předměstím a dále přilehlé vesnice v širokém okolí. Ve jmění tohoto rodu zůstaly Kvasice až do roku 1546, kdy je získal Jan st. z Ludanic. Na začátku roku 1621 během stavovského povstání pustošili panství kvasické císařští vojáci. Uzavřením sňatku v roce 1626 se stali majiteli panství páni z Rottalu. Tento rod sympatizoval s nastupujícím katolicismem a Habsburky. Tento rod zde sídlil do roku 1757. "Vlivný rod Rottalů, jeden z nejbohatších na Moravě, vlastnil kvasické panství celkem 127 let." Poté přešlo panství skrze věna do majetku pána z Lamberka. V roce 1845 se do Kvasic dostal rod Thun-Hohenstein. Úroveň rodu Thunů byla srovnatelná s Habsburky zejména proto, že jeho původ sahá až k samotným počátkům jejich vlády. Thunové například poskytovali půjčky biskupům a císařům. V roce 1902 se oženil Jaroslav hr. Thun-Hohenstein s Marií

Chotkovou, jejíž sestra byla provdaná za následníka habsburského trůnu arcivévodu Františka Ferdinanda d'Este. Arcivévoda často přijížděl do zdejších lesů na hony. (Klapil a Koutňáková, 2005)

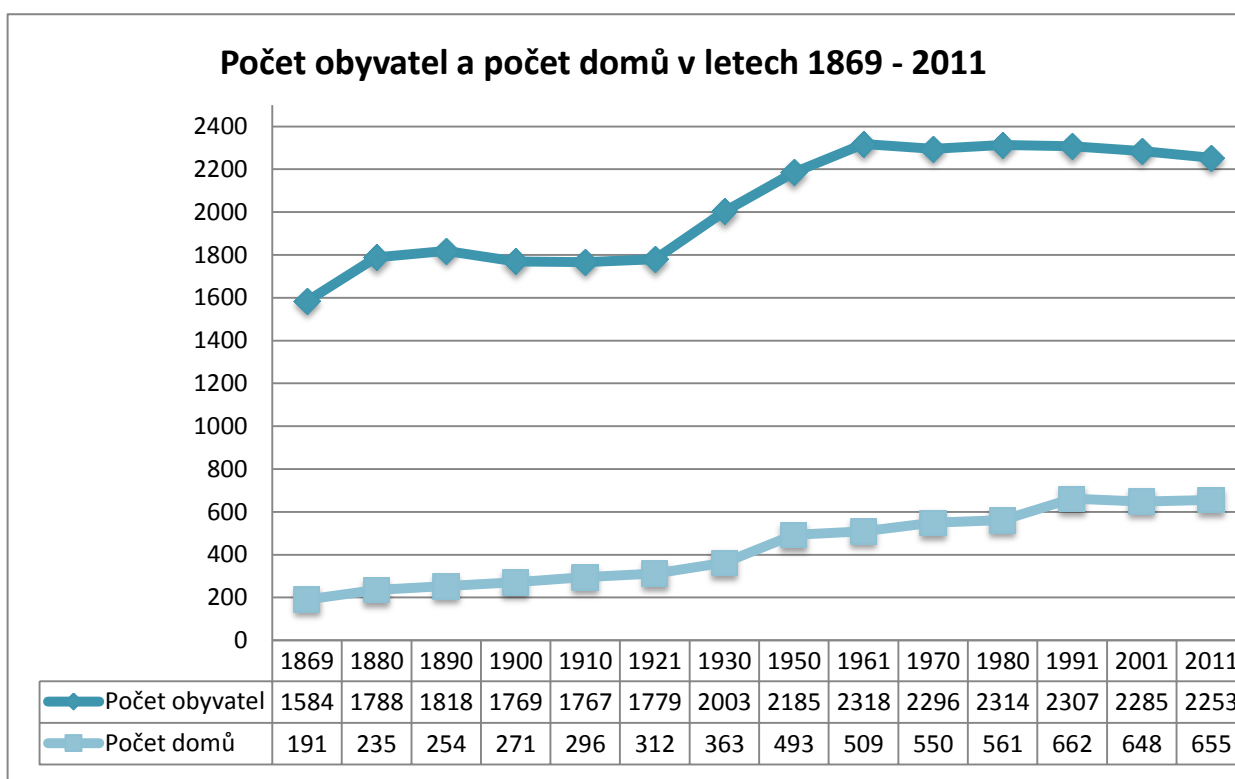
3.3.1 Hospodářství a řemesla

V obci se nacházel téměř 400 let pivovar, který ovšem ke konci 19. století zanikl. V revolučních padesátých letech 19. století zde byl založen cukrovar dvěma podnikateli – panem Urbánkem a Proskowtzem. Spolu s odkoupením všech zemědělských pozemků kvasického panství je tato událost spojena s novým směrem hospodaření, tedy s průmyslovým podnikáním v rukou soukromých vlastníků. Činnost cukrovaru zanikla v letech 1930 zejména z důvodu vzdálenosti od železnice, která byla vybudována ve 3 kilometry vzdáleném Tlumačově. Dalším hospodářským odvětvím byly Kvasické mlýny, které byly postaveny okolo roku 1320. Provoz mlýnu se zastavil až v 50. letech minulého století. (Klapil a Koutňáková, 2005, s. 145, 151 - 154)

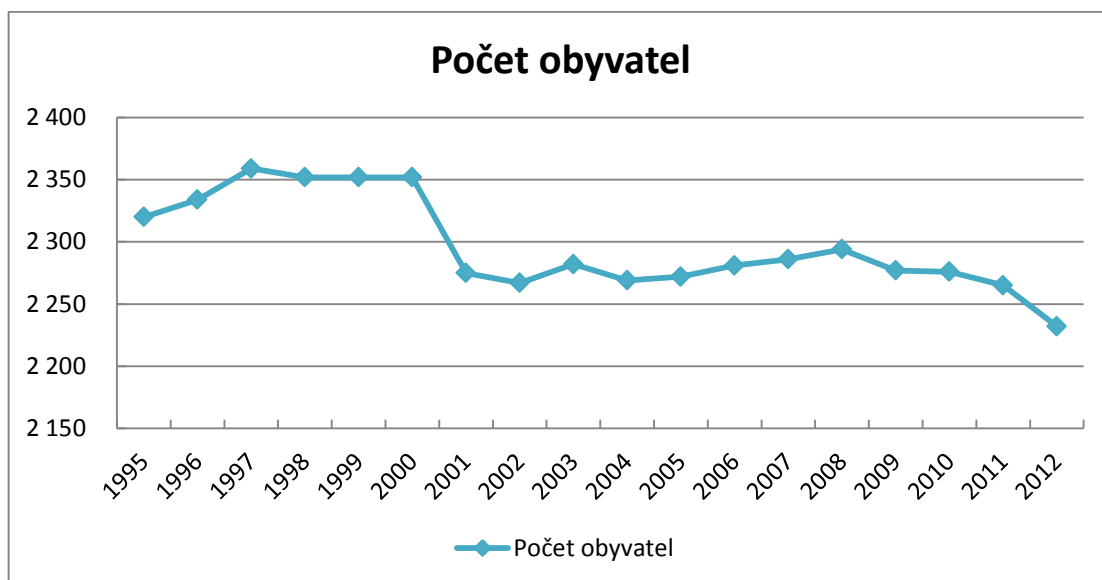
3.4 Obyvatelstvo

3.4.1 Osídlení a urbanistický vývoj

Kvasice se utvářely na základech slovanské osady, která se zde nacházela v soutěsce Hornomoravského úvalu a Moravské brány. Přes tuto soutěsku vedly obchodní cesty, kterým se říkalo Jantarová a Solná. Středověká zástavba byla situována okolo tehdejší tvrze. Náměstí si i přes modernizaci zachovalo původní charakter. V roce 1667 byl počet domů 28 obydlých 31 opuštěných usedlostí. V roce 1670 vzrostl počet obydlých domů na 35 a klesl počet opuštěných domů na 24. O 80 let později už zde sídlilo 11 sedláků, 11 čtvrtláteníků, 33 zahradníků a 10 chalupníků. V dalších letech počet domů stále rostl: v letech 1834 – 153 domů, v letech 1880 235 domů, 1921 – 312 domů, 1930 – 363 domů, 1950 – 493 domů a v roce 1991 – 662 domů. (Klapil a Koutňáková, 2005, s. 9 - 11)

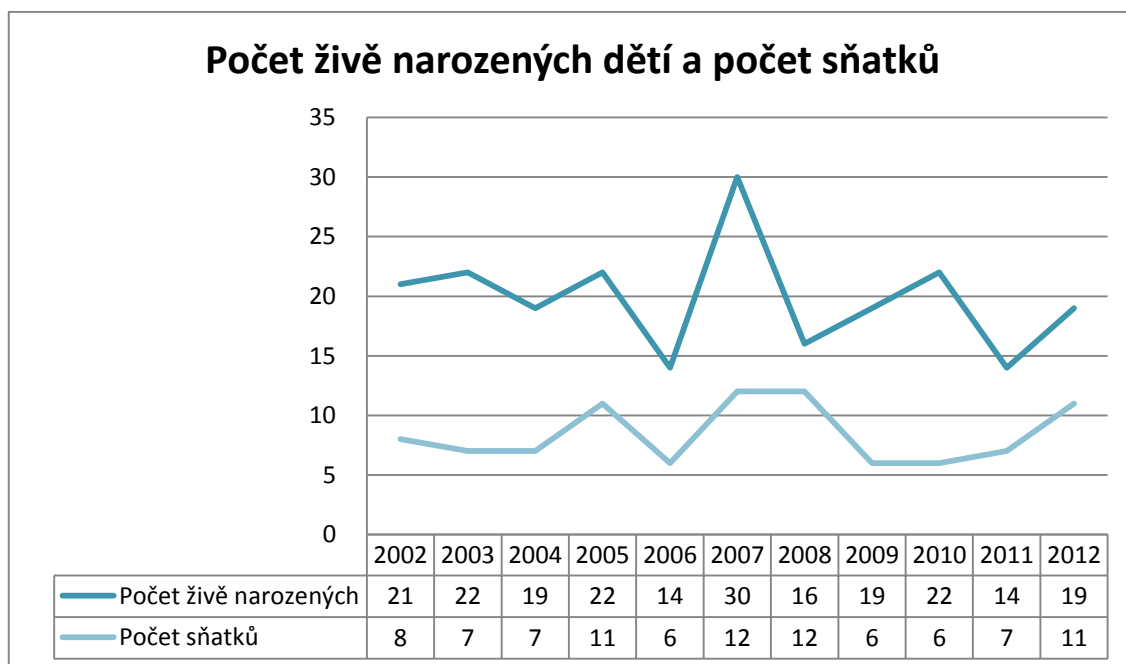


Graf 3. Počet obyvatel a počet domů v letech 1869 – 2011 (ČSÚ, 2014)



Graf 4. *Počet obyvatel v letech 1995 – 2012 (ČSÚ, 2014)*

V grafu můžeme vidět vývoj počtu obyvatel v obci v letech 1995 – 2012. V letech 1995 až 1997 počet obyvatel stále rostl a v roce 1997 dosáhl nejvyšší hodnoty v zaznamenané historii – 2 359 obyvatel. Do roku 2000 se tento počet výrazně neměnil a v roce 2001 přišel náhlý pokles počtu obyvatel na 2 275. V následujících letech 2002 – 2008 počet obyvatel mírně rostl a od roku 2009 se neustále počet obyvatel zmenšuje. V roce 2012 měla obec 2 232 obyvatel, což je nejméně od roku 1961.



Graf 5. *Počet živě narozených a počet uzavřených sňatků (ČSÚ, 2014)*

V grafu jsou porovnávány dva demografické údaje o obyvatelstvu - počet živě narozených a počet uzavřených sňatků. V roce 2007 a 2008 bylo uzavřeno nejvíce svateb – 12 uzavřených sňatků. Také v roce 2007 se narodilo v obci nejvíce dětí – 30. Nárůst počtu narozených dětí reflektoval druhou vlnu porodnosti žen narozených v 70. letech. Tento trend byl celorepublikový. Graf dosahuje svého minima v roce 2008, kdy se narodilo pouze 16 dětí. V následujících letech měl počet narozených dětí kolísavý trend. Naopak u sňatků od roku 2009 jejich počet stále roste.

Tab. 3. Věková skladba obyvatelstva v roce 2012 (ČSÚ, 2014)

	Věková skupina			Průměrný věk	Index stáří
	0 - 14	15 - 64	65 +		
celkem	304	1518	410	42,1	134,9
muži	161	807	170	40,4	105,6
ženy	143	711	240	43,9	167,8

Ve věkové skupině 0 - 14 a 15 – 64 převažuje mužské pohlaví. Ve skupině 65 + převažují ženy. Je to zapříčiněno dřívějším věkem, ve kterém muži umírají. Nejpočetnější skupinou jsou samozřejmě lidé v produktivním věku. Nejméně početnou skupinou je obyvatelstvo ve věku předproduktivním.

Tab. 4. Obyvatelstvo podle náboženské víry (Sčítání lidu, domů a bytů 2011, 2009 - 2011)

		Celkem	muži	ženy
Obyvatelstvo celkem		2 253	1 143	1 110
věřící - nehlásící se k žádné náboženské víře ani náboženské společnosti		205	97	108
věřící - hlásící se k církvi, náboženské společnosti		557	234	323
z toho	Církev římskokatolická	420	176	244
	Církev československá husitská	100	45	55
	Českobratrská církev evangelická	10	1	9
	Náboženská společnost Svědkové Jehovovi	0	0	0
	Pravoslavná církev v českých zemích	1	1	0

Bez náboženské víry	704	395	309
Neuvedeno	787	417	370

Obyvatelé obce Kvasice jsou převážně bez náboženské víry - 704. Ovšem nejvyšší počet tento údaj neuvedl vůbec - 787. Počet věřících nebo hlásících se k nějaké náboženské společnosti je 557. Největší počet věřících se hlásí k římskokatolické církvi. V obci jsou věřící spíše ženy než muži.

Tab. 5. Migrační přírůstky obyvatelstva v letech 2010 – 2012 (ČSÚ, 2014)

	2010	2011	2012
Přistěhovalý	46	49	37
Vystěhovalý	47	46	64
Přírůstek migrační	-1	3	-27

V obci dlouhodobě klesá počet obyvatel. V roce 2010 byl migrační přírůstek záporný -1 obyvatel. V následujícím roce byl migrační přírůstek kladný 3 obyvatele. V roce 2012 byl počet přistěhovalých a vystěhovalých velmi rozdílný, migrační přírůstek dosáhl hodnoty -27 obyvatel.

3.5 Bydlení

Tab. 6. Domovní fond (Sčítání lidí, domů a bytů 2011, 2009 – 2011)

		Celkem	rodinné do- my	bytové do- my	ostatní bu- dovy
Domy úhrnem		655	625	26	4
Domy obydlené		600	570	26	4
z toho podle vlastnictví	fyzická osoba	536	531	4	1
	obec, stát	9	1	6	2
	bytové družstvo	9	-	9	-
	spoluvlastnictví vlastníků bytů	37	33	4	-
z toho podle období vý- stavby nebo rekonstrukce domu	1919 a dříve	67	65	1	1
	1920 - 1970	239	230	8	1
	1971 - 1980	100	92	8	-
	1981 - 1990	79	74	5	-
	1991 - 2000	67	63	4	-
	2001 - 2011	42	41	-	1

V obci se nachází celkem 655 domů, z toho je 600 obydlených. Převládá zde počet rodinných domů nad bytovými domy. Rodinné domy jsou v 91 % ve vlastnictví fyzických osob. Nejvíce bytových domů vlastní bytové družstvo. Tabulka dále uvádí počet domů podle období výstavby nebo rekonstrukce. V letech 1971 – 1980 bylo vystavěno a zrekonstruováno nejvíce domů. Za období 10 let to bylo 100 domů. V dalších letech, která zaznamenávají taktéž 10leté období, tento počet nebyl překročen a stále klesá.

Tab. 7. Obydlené byty podle právního důvodu užívání a počtu obytných místností (Sčítání lidí, domů a bytů 2011, 2009 – 2011)

		Celkem	rodinné domy	bytové domy	ostatní budovy
Obydlené byty celkem		796	632	162	2
z toho právní důvod užívání bytu	ve vlastním domě	555	550	5	-
	v osobním vlastnictví	30	-	30	-
	nájemní	77	10	67	-
	družstevní	52	-	52	-
z toho s počtem obytných místností	1	17	14	3	-
	2	49	33	16	-
	3	171	124	46	1
	4	248	167	81	-
	5 a více	285	273	12	-

Většina obyvatel bydlí ve vlastních rodinných domech s pěti a více místnostmi. Bytové domy jsou ve většině případů v užívání nájemním nebo družstevním. Nejčastěji mají bytové domy bytové jednotky se čtyřmi a více místnostmi.

3.6 Občanská vybavenost

Občanská vybavenost v obci Kvasice je na dobré úrovni. Maloobchodní síť prodejen pokrývá dostatečně základní potřeby občanů a odpovídá velikosti sídla. V obci se nachází:

- Pošta, CzechPoint,
- Základní a mateřská škola,
- Lékaři pro dospělé i děti,
- Potraviný, večerka, pekařství, řeznictví, vinotéka,
- Průmyslové zboží a drogerie, dárkové zboží a květinářství a galanterie,
- Pizzerie, bowling, restaurace,
- Kadeřnictví, kosmetika, masáže,

- Autoškola a čerpací stanice a mnoho dalších.

3.6.1 Veřejná správa

Na obecním úřadě působí starosta, místostarosta a vedoucí odboru hospodářsko správního. Dalšími funkcemi jsou referent pro místní poplatky, referent pro personální práci a bytové hospodářství, referent pro ekonomiku, referent pro stavební řízení (Stavební úřad) a referent pro matriku a evidenci obyvatel (Matriční úřad). Obecní rada má pět členů. V obecním zastupitelstvu působí 15 zastupitelů. Kromě finančního a kontrolního výboru zde působí bytová komise, komise pro životní prostředí a výstavbu, sbor pro občanské záležitosti a kulturní komise a komise k projednávání přestupků.

3.6.2 Zdravotnictví

Prvním obvodním lékařem byl MUDr. Josef Hoffner, který vystudoval lékařství na Karlově univerzitě. V roce 1921 vznikl spolek Československý červený kříž. Do té doby zajišťoval zdravotnickou péči sbor dobrovolných hasičů. V roce 1961 bylo zřízeno zdravotní středisko s ordinacemi obvodního, ženského a zubního lékaře. V současné době vykonávají lékařskou činnost dvě praktické lékařky pro dospělé a jedna lékařka pro děti a dorost. Ze specializovaných lékařů zde ordinuje zubní lékař a lékař pro gynekologii a porodnictví. Nejbližší nemocnice je v Kroměříži. V obci ordinuje také privátní veterinární lékař. (Kvasice.cz, 2014)

3.6.3 Sociální péče

Mezi organizace poskytující sociální služby patří Charitativní pečovatelská služba – středisko Kvasice. Zaměřuje se na podporu a pomoc seniorům a osobám se zdravotním postižením nad 27 let. Další organizující je Domov pro osoby se zdravotním postižením Kvasice. Domov poskytuje pobytovou službu pro osoby se zdravotním postižením s kapacitou 26 míst, pobytovou službu týdenní stacionář s kapacitou 4 místa a ambulantní službu denní stacionář s kapacitou 1 místo. Služby jsou určeny dětem a mladým dospělým s mentálním, kombinovaným a zrakovým postižením. (Domov pro osoby se zdravotním postižením Kvasice, 2014) Domov se zvláštním režimem je umístěn v místním zámku, který prošel rozsáhlou rekonstrukcí v roce 2008. Služba je určena osobám s chronickým duševním onemocněním. Posláním domova je poskytovat sociální péči osobám, které jsou v nepříznivé životní situaci z důvodu špatného zdravotního stavu. (Domov se zvláštním režimem Kvasice, 2013)

3.6.4 Školství

Obec Kvasice zřizuje jednu mateřskou školu a jednu základní školu. Původní budova školy byla postavena v letech 1890 – 1892, která se nachází na náměstí obce. Po druhé světové válce nevyhovovala svou kapacitou ani vybaveností. Přesto se zde vyučovalo až do roku 1979, kdy byla dokončena budova nové školy s nákladem 23 milionů korun. Budova obsahuje 18 tříd, 2 tělocvičny a školní jídelnu. V roce 1997 školu zasáhly povodně a škola prošla nutnou rekonstrukcí. (Klapil a Koutňáková, 2005, s. 120 - 123) Škola má kapacitu 500 žáků, školní družina je pro 56 žáků a školní jídelna má kapacitu 500 jídel. Počet tříd na I. stupni je 6 tříd s počtem žáků 137. Na II. stupni jsou 4 třídy, které navštěvuje 93 žáků. Ve školní jídelně se stravuje 204 žáků. (Výroční zpráva školy, 2013) Do školy dojíždí žáci z okolních obcí, jež základní školu nemají. Mezi tyto obce patří Bělov, Nová Dědina, Karolín, Sulimov, Vrbka, Střížovice a Trávník. Kapacita školy v současné době není využita. Základní škola spolupracuje se Speciální školou Kroměříž. V budově školy se nacházejí speciální učebny určené pro každodenní výuku zdravotně a mentálně postižených dětí.

Mateřská škola byla otevřena v roce 1984. V současnosti jsou v provozu čtyři třídy, z nichž jedna je logopedická. Součástí školky je i jídelna, která zajišťuje stravování pro další mateřské školy a cizí strážníky.

3.6.5 Kulturní občanská vybavenost

V obci je kulturní vybavenost na nižší úrovni. Nachází se zde knihovna, která obsahuje více než 10 tisíc titulů a registruje 260 čtenářů. Knihovna se nachází v budově obecního úřadu. V budově je také Muzeum Kvasic obsahující exponáty z dob pravěku až po 2. druhou světovou válku. Mezi exponáty jsou vykopávky, obrazy, fotografie, pohlednice a místní kroje.

Občanská vybavenost v oblasti sportu je na velmi nízké úrovni. V obci se nachází fotbalové hřiště, hřiště s antukovým povrchem a hřiště v areálu základní školy. Fotbalové hřiště slouží jen pro účely fotbalového klubu. V areálu TJ Sokol Kvasice se nachází hřiště s antukovým povrchem a již nefunkční tenisové kurty. Hřiště je přístupné pouze po domluvě. Za budovou základní školy se nachází beach-volejbalové hřiště, hřiště s travnatým povrchem a dvěma brankami a hřiště s betonovým povrchem. Poslední jmenované hřiště je ve velmi špatném stavu. Hřiště za školou jsou velmi často navštěvovány mládeží a dětmi.

3.6.6 Spolková činnost

Český zahrádkářský svaz Kvasice patří k nejstarším zájmovým spolkům v obci. V organizaci je celkem 40 členů. Každoročně pořádají soutěže, například „Košť pálenek“ a „O nejkrásnější výzdobu oken a předzahrádek“. Pro občany obce pořádají zájezdy na divadelní představení. Obci pomáhají při udržování zeleně. (Kvasice.cz, 2014)

Klub vojáků v záloze KVASICE je nepolitické občanské sdružení. Ve spolku působí 17 členů. Střelnice se nachází asi 1 kilometr za Kvasicemi ve směru na Bělov. Mezi hlavní akce, které pořádají pro veřejnost, patří „Dětský den na střelnici“, „Železná sobota“ a „Soutěž o krále střelců ze samopalu vz. 58“. Dětský den, který klub pořádá se spoluprací hasičského sboru, je veřejností velmi vítán. Další akcí, kterou klub pořádá, je sběr starého železa, tedy „Železná sobota“. Spolek pečuje o značnou část krajiny přiléhající k areálu střelnice.

Moravský rybářský svaz o.s. místní organizace Kvasice patří mezi spolky s největším počtem členů - 253, z toho 62 členů tvoří mládež. Spolek je založen za účelem ochrany přírody a krajiny a obhospodařování rybníků. Revír tvoří vodárenská nádrž „Štěrkáč“ a řeka Morava.

Myslivecké sdružení Kvasice jeho hlavní činností je péče o zvěř, její chov a ochrana. Dále se starají o údržbu remízků v krajině a vakcinaci zvěře. Pro veřejnost pořádají Myslivecký ples v zimě a v létě Mysliveckou noc.

Sbor dobrovolných hasičů Kvasice je jeden z nejdůležitějších spolků. Ve spolku je v současné době 64 členů, z toho 14 mladých hasičů do 15 let. Zásahovou jednotku tvoří 21 členů. Vybavení hasičského sboru je oproti okolním sborům nadprůměrná. Spolek hasičů sídlí v nové budově od roku 2000. Hasiči pořádají mnoho akcí, které udržují místní tradice a zvyklosti. Na začátku roku pořádají Masopustní průvod, pálení čarodějnic, dále stavení a kácení Májky, podílejí se na pořádání dětského dne a ke konci roku se koná Mikulášská pochůzka. Hlavní činností je požární ochrana a pomoc při mimořádných událostech jako jsou povodně nebo vichřice. V roce 2013 slavil spolek výročí 130 let od jeho založení. (SDH Kvasice)

Tělocvičná jednota Sokol Kvasice byla založena v roce 1912. K dispozici mají budovu sokolovny a venkovní antukové hřiště. V současné době poskytují prostory k pronájmu ke sportovním, kulturním i soukromým akcím. Sokol Kvasice pořádá cvičení mladších žen,

cvičení starších žen a zdravotní cvičení pro seniory. V létě sokol pořádá pro děti letní tábor s denní docházkou.

Vodácký klub Kvasice sdružuje 12 členů, za účelem sportovních aktivit vodních sportů, ochrany přírody a krajiny a ochrany zeleně v obci. Pro děti provozují vodácký kroužek. Klub pořádá soutěž netradičních plavidel „Kvasickou neckyádu“ a letní vodácký tábor pro děti.

Vznik **Fotbalového klubu FC Kvasice** se datuje do roku 1931. Od roku 2008 je založen tým FC Kvasice B. Klub má výbornou mládežnickou základnu – zahrnuje přípravku, mladší i starší žáky a dorostence. Klubové barvy jsou žlutá a modrá. (FC Kvasice)

Pro rodiny s dětmi se v obci nachází **rodinné centrum Kalíšek**. Organizace slouží pro podporu mimoškolních vzdělávacích a volnočasových aktivit pro všechny věkové a sociální skupiny. Hlavními aktivitami sdružení jsou výuka cizích jazyků, kurzy obsluhy PC, vedení výtvarných, sportovních a dalších zájmových kroužků. V roce 2010 bylo vybudováno u centra Kalíšek dětské hřiště zejména pro děti od 3 do 12 let. Centrum Kalíšek se nachází v budově Husova sboru. (Rodinné centrum Kalíšek)

3.7 Kultura a tradice

V obci se koná mnoho kulturních a sportovních akcí. Některé jsou již tradiční a jiné nově vznikají. Na začátku roku je tradiční akcí Tříkrálová sbírka, kterou pořádá Farní charita Kvasice. V plesové sezóně pořádají myslivci „Myslivecký ples“, který se koná v místní sokolovně. V období masopustu se koná masopustní průvod, který pořádá hasičský sbor. Průvod tvoří maskované postavy, které vedou medvěda za doprovodu hudby. K tomuto období patří maškarní rej. Sokol Kvasice pořádá maškarní rej pro děti - „Dětské šibřinky“. Mezi občany jsou udržovány tradice velikonoční koledy, pálení čarodějnic, stavění a kácení máje. O stavění a kácení máje se stará hasičský sbor, který májku hlídá kvůli nebezpečí krádeže z okolních obcí. Hojně navštěvovanou akcí je „Dětský den“, který pořádá střelecký klub a sbor hasičů. Děti soutěží ve střelbě ze vzduchovky. Po celý den je připraven bohatý program. Další akcí, která se v obci koná je sjezd řeky Moravy na netradičních plavidlech – „Kvasická neckyáda“.

O velkých prázdninách pořádají myslivci taneční zábavu „Pytlácká noc“. Mezi nejvýznamnější akce roku patří kvasická pouť, která se koná tradičně v měsíci srpnu, k příležitosti svátku Nanebevzetí Panny Marie, jíž je zasvěcen zdejší římskokatolický kostel. Pořá-

datelem je Obec Kvasice. Pout' neboli „hodky“, jak ji místní lidé nazývají, se koná celý víkend. Do obce přijedou kolotoče a v neděli, kdy celá pout' vrcholí, dorazí stánky s tradičními výrobky různých řemesel, stánky s občerstvením a krojovaná muzika. Na pout' jezdí lidé z širokého okolí.

V měsíci září se konají rybářské závody pro dospělé i děti. Ke konci roku Obec Kvasice tradičně pořádá rozsvěcování vánočního stromu. V prosinci hasiči pořádají pochůzku s Mikulášem.

V obci se po celý rok koná mnoho akcí, které podporují zachování tradic nebo kulturní využití pro občany. Většina pořádaných akcí se setkává s kladným ohlasem a hojnou účastí občanů obce.

3.8 Pamětihodnosti

- **Kvasický zámek**

Dnešní podobě zámku předcházela gotická tvrz, která pravděpodobně vznikla v první polovině 13. století. První zmínka o tvrzi je datována v roce 1353 jako majetek rodu Benešoviců. Tvrz byla, stejně jako pozdější hrad, na uměle vytvořeném násypu, okolo byla chráněna vodními příkopy a rozvodněnou řekou Moravou. Při tažení husitských vojsk v roce 1423 přes Moravu došlo, zřejmě jejich zaviněním, k vypálení tvrze. Krátce po této skutečnosti tvrz byla přestavěna na dobře opevněné hradní sídlo. K nejvýznamnější přestavbě objektu došlo v druhé polovině 16. století. Z gotického hradu se stalo renesanční novodobé zámecké obydlí. V období baroka 18. století vznikla věž na západním křídle. V roce 1820 byly odstraněny poslední části příkopů a hradeb. Poté byla zhotovena klasicistní fasáda, která sjednotila podobu stavby.

- **Hřbitovní kostel Nanebevzetí Panny Marie**

Kostel vznikl ve 12. století jako součást sítě farních kostelů v Čechách a na Moravě. Kostel byl vystavěn ve stylu románském nebo raně gotickém. O kostelu neexistovaly žádné prameny, kostel byl prozkoumán až v 90. letech 20. století při generální opravě. V prostorech kostela se dochovaly také renesanční fresky. Věž kostela byla dostavěna v roce 1577. Dle starých písemností z 18. století zde byly tři hrobky, kde byli pochováváni majitele kvasického panství. Během následujících století se do hrobek pochovávali také faráři a vyšší úředníci. V roce 1899 kostel zasáhl požár, avšak v již v roce 1900 byl opraven. „Tento

kvasický kostel patří právem k nejstarší dochované církevní památce na Moravě. Je dokladem nejen staré architektury, ale i historických událostí, které se ve Kvasicích odehrály.“

- **Farní kostel Římskokatolický**

O založení kostela se zasloužil Joachim Adam z Rottalů, který nechal kostel vystavět z důvodu nedostatečnosti hřbitovního kostela. Nový kostel se začal stavět 15. května 1730. Kostel je zasvěcen Panně Marii Nanebevzaté a Janu Nepomuckému. Kostel byl postaven ve stylu pozdně gotickém. Je považován za jeden z nejkrásnějších kostelů moravského venkova. Architektem kostela byl Tomáš Sturmer. Varny uschované v pozlacených skříňkách s dubovou lavicí slouží dodnes. Kostel je dlouhý 45 m, 12 m široký a pojme 1500 osob. Zdi jsou vysoké 27 m a věže měří 45 m. Dne 21. 9. 1740 bylo do kostela uloženo slavnostně tělo svatého mučedníka Inocence, jehož ostatky byly vyzdvíženy z katakomb v Římě. Jednalo se o prvního papeže z františkánského řádu. Kostel byl dokončen v roce 1740 a v téže roce byl vysvěcen olomouckým biskupem. U vstupu do chrámu můžeme spatřit dvě barokní sochy – sv. Floriána a sv. Donáta. Zakladatel kostela je pohřben v kryptě před oltářem. V sakristii se nachází masivní truhla, která smrtelně zranila jednoho z potomků Rottalů. Dnes slouží k úschově kostelních věcí.

- **Kostel Husova sboru**

Kostel vznikl teprve v roce 1927 a je tedy nejmladší ze tří kostelů, které se v obci nacházejí. Kameny na stavbu místní lidé lámali v okolí obce a písek se těžil v řece Moravě. Příjmy na stavbu tvořily převážně peněžní dary a výtěžek z místního divadelního spolku. Slavnostně byl kostel otevřen 6. srpna 1932. Průvodu se zúčastnilo tři a půl tisíce lidí z Kvasic i okolí. Nějakou dobu v kostele nebyly lavice, a proto si lidé nosili vlastní židle. Stěny jsou zdobeny malbami malíře Josefa Krasického. (Klapil a Koutňáková, 2005, s. 72-78, 80 – 86, 89 – 91, 140 – 141)

Mezi další významné památky, které jsou zapsány v seznamu nemovitých kulturních památek ČR, patří **kaple P. Marie Bolestné, fara, kaple P. Marie Pomocné a socha sv. Jana Nepomuckého a měšťanský dům.**

3.9 Rodáci a významné osobnosti

Jindřich Spáčil

Jednou z nejvýznamnějších osob je Jindřich Spáčil, který byl pedagogem, spisovatelem a amatérským archeologem. Narodil se 24. května 1899 ve Kvasicích. Jako učitel působil

nejprve ve Kvasicích, později v Hulíně a v Lednici. V roce 1937 se stal ředitelem kroměřížské školy pro ženská povolání. Ve volném čase se již od mládí věnoval archeologii. Svými sbírkami pomohl založit muzeum v Kroměříži a Kvasicích. Jeho první úspěšnou knihou byla útlá knížka Kvasice v dávnověku, následovalo Městečko Kvasice, povídka Šlehali nás, Kudlovska dolina, román Úsvit v nás, Lásky a rebelie a mnoho dalších titulů. V roce 1969 mu byl udělen titul čestného občana města Kroměříže a čestného občana Kvasic. Jindřich Spáčil zemřel 20. listopadu 1978 a je pohřben na hřbitově v Kroměříži.

Josef Krasický

Josef Krasický se věnoval ochotnickému divadlu a velmi rád kreslil. Byl velmi všestranný – maloval kulisy, líčil herce a režíroval. Krasický ilustroval i několik knížek Jindřicha Spáčila, s nímž ho pojilo přátelství.

Marcel Krasický

Je starším bratrem Josefa Krasického. Marcel působil jako akademický malíř, grafik, ilustrátor a výtvarný pedagog. Odborné vzdělání získal v Brně. Často maloval portréty, krajiny a zátiší. Ke konci života maloval často Kvasice a okolí.

Bedřich Šupčík

Bedřich Šupčík se narodil ve Vídni 22. října 1898 a prosadil se jako zlatý medailista na olympijských hrách v roce 1924. V útlém věku se přestěhoval ke své tetě do Kvasic, kde začal sportovat jako člen sokola. Poté se přestěhoval do Brna a zde pod vedením zkušených trenérů se vypracoval na reprezentanta na mezinárodní úrovni. Na Olympijských hrách v Paříži v roce 1924 získal zlatou medaili ve šplhu na laně a stal se tak prvním českým sportovcem, který získal na olympijských hrách zlatou medaili.

Antoš Dohnal

Další osobností je Antoš Dohnal, který se zde narodil v roce 1824. Jeho vlastní jméno bylo Leopold Hasmann a působil jako autor vesnických próz, dramatik, novinář a překladatel. (Klapil a Koutňáková, 2005, s. 205 - 212)

3.10 Technická infrastruktura

3.10.1 Doprava

Na území obce se jedná pouze o dopravu silniční a pěší. Území se nachází mimo dopravu vodní, leteckou i železniční.

Silniční doprava

Doprava v Kvasicích je zabezpečována těmito silničními sítěmi:

- II/367 Kroměříž – Kvasice – Tlumačov
- III/36740 Kvasice – Žlutava – Napajedla
- III/36741 Kvasice – Sulimov
- III/36744 Kvasice – Nová Dědina – Kostelany.

Silniční síť je na území Kvasic stabilizovaná a nevyžaduje žádné další územní nároky. Úpravy silnic budou probíhat na současných silnicích s odstraněním dopravních závad a zlepšením technických parametrů. Místní komunikace pokrývají dostupnost všech objektů pro bydlení a objektů občanského vybavení. Podél silnic jsou z velké části vybudovány chodníky. (Územní plán Kvasice, 2013)

V obci se nachází zastávka linky místního významu i zastávka dálkové linky. Autobusovou dopravu v obci zabezpečuje Krodos Bus a.s. a ČSAD Vsetín a.s.

Krodos Bus a. s. zajišťuje linky:

- Kroměříž – Bělov – Otrokovice – Zlín
- Kroměříž – Kvasice – Bělov – Karolín
- Holešov – Kvasice – Lubná.

ČSAD Vsetín a. s. zajišťuje linky:

Dálkové linky:

- Zlín – Kroměříž – Brno
- Luhačovice – Zlín – Kroměříž - Brno – Praha
- Zlín – Holešov – Kroměříž – Vyškov – Brno

Příměstské linky:

- Zlín – Kvasice – Kroměříž
- Zlín – Kvasice – Nová Dědina – Velké Těšany.

Autobusová doprava je v obci na velmi dobré úrovni. V pracovních dnech jede z Kvasic do Kroměříže spoj téměř každou hodinu, někdy i častěji. O víkendu zejména v sobotu večer je spojů méně. Na trase Kvasice – Zlín je celkově spojů o něco méně. V pracovních dnech zde chybí spoj na 9 i 10 ranní hodinu. V opačném směru ze Zlína do Kvasic jede spoj přibližně každé dvě hodiny. Největší mezery jsou mezi spojem o půl 12 a půl 3 odpoledne. Poslední autobus ze Zlína do Kvasic jede v pracovní dny o půl 7.

Cyklostezky

Územím obce prochází cyklostezka č. 47 Moravská stezka – Olomouc, Kroměříž, Uherské Hradiště a Hodonín. Tato cyklostezka je součástí projektu „Cyklostezky podél Baťova kanálu“. Její délka je 80 kilometrů, povrch je převážně asfaltový a je také vhodná pro in-line bruslaře. V územním plánu je již navržena cyklostezka po levém břehu Moravy, která umožňuje pokračovat mimo stávající silnice. Pro občany Kvasic bude vybudována také cyklostezka na pravém břehu řeky v horizontu dvou nebo tří let. Pro občany obce tvoří cyklostezky nejen funkci rekreační, ale také dopravní.

3.10.2 Elektrická energie a plyn

Území obce je napájeno **elektrickou energií** vedením vysokého napětí VN 1-35 kV přes distribuční trafostanice. Zásobování elektrickou energií je vedeno vzdušně i kabelově. Obec je napájena z 15 trafostanic. V současné době stav sítě je vyhovující jak pro odběratele, tak pro budoucí rozvoj sítě v individuální výstavbě rodinných domů.

Zásobování **plynem** zajišťuje vysokotlaký plynovod ve směru od Tlumačova. Vlastní vysokotlaký plynovod vede severním směrem a obchází intravilán obce. Nízkotlaká plynovodní síť je vedena k odběratelům ze dvou stran. Provozovatelem plynárenské sítě je Ji-homoravská plynárenská, a. s. Další rozšíření plynovodní sítě bude řešeno podle potřeb v návaznosti na novou výstavbu. (Územní plán Kvasice, 2013)

3.10.3 Vodovodní a kanalizační síť

Obec má vybudovaný veřejný **vodovod** od roku 1965 a je ve správě a majetku VaK Kroměříž a.s. Vodovod patří do skupinového vodovodu Kroměříž. Vodovod je veden z vodojemu Těšnovice, přes Trávník, Střížovice a pokračuje do Kvasic. Vlastní vodovodní síť je napojena na vodojem Hrabůvka, který není využíván a slouží pouze pro případ havárie.

Celková délka vodovodní sítě je asi 12 km. Vodovodní síť pokrývá celé území obce Kvasice. Rozšíření sítě je spojeno opět s vybudováním nových lokalit pro výstavbu. V katastrálním území obce se nachází zdroj pitné vody pro úpravnu vody Tlumačov. (Územní plán Kvasice, 2013)

Na řešeném území je vystavěna jednotná **kanalizace** z betonových a železobetonových trub, jež je v majetku VaK Kroměříž a.s. Kanalizační síť je zastaralá, její stav je však provozuschopný. Na stokovou síť je napojena valná většina obce. Splaškové nebo ředěné odpadní vody jsou vedeny sběračem do nově vybudované mechanicko biologické ČOV. V provozu je ČOV od roku 2003. Vyčištěné odpadní vody vtékají do řeky Moravy. Délka kanalizace je cca 12 km a připojeno je 91% obyvatel. (Územní plán Kvasice, 2013)

3.10.4 Odstraňování odpadu

Obec má nově vybudovaný sběrný dvůr, který se nachází na dvoře OÚ Kvasice a slouží pro odložení vytríděných odpadů pro obyvatele obce, pro ukládání odpadů od právnických osob či osob oprávněných k podnikání a ke sběru odpadů. Sběrný dvůr slouží pro celou spádovou oblast. Lze zde sbírat a skladovat odpad – papír, sklo, dřevo neobsahující nebezpečné látky, plasty včetně PET lahví, kovový odpad, směsný komunální odpad a objemný odpad. Ve sběrném dvoře se nachází několik kontejnerů otevřených a uzavřených. Svoz komunálního odpadu je zabezpečován jednou za dva týdny firmou Biopas a.s. Tato firma také zajišťuje odvoz nebezpečných odpadů, jako jsou barvy a oleje. Firma ECOBAT, s. r. o. zabezpečuje zpětný odběr použitých baterií. Odvoz vysloužilých spotřebičů jako jsou lednice, mrazáky, pračky, vrtačky a podobná technika zajišťuje firma ELEKTROWIN, a. s. Firma ASEKOL, a. s. zabezpečuje zpětný odběr použitých elektrozařízení (počítače, televize). Společnost EKOLAMP, a. s. se stará o zpětný odběr zářivkových trubíc, úsporných žárovek a paticových LED zdrojů podle ústního sdělení Romana Berdníka (vedoucí odboru OÚ Kvasice, nám. A. Dohnala 18, Kvasice) dne 5. května 2014.

Na území obce se nachází skládka odpadů Lochy Kvasice – Nová Dědina (18 000 m³). Skládka se nachází vedle silnice směrem na Novou Dědinu. Majitelem skládky je obec Kvasice, jež zabezpečila zpracování projektu k uzavření a rekultivace území. V letech 1992 – 1996 využívaly skládku obce Sulimov, Vrbka, Karolín, Střížovice a Velké Těšany. Skládka Lochy byla rekultivována v období let 2010 – 2011 za podpory finančních prostředků z OP Životní prostředí. (Územní plán Kvasice, 2013)

3.11 Trh práce a nezaměstnanost

Problémem obce je větší počet ekonomicky neaktivních než počet ekonomicky aktivních obyvatel. V počtu ekonomicky neaktivních silně převažuje skupina důchodci nad žáky a studenty. Tento stav je zapříčiněn stárnutím obyvatelstva v obci. Dlouhodobým trendem v obci je vyjíždka do zaměstnání. Převážná většina obyvatel vyjíždí do zaměstnání, i když se tento počet v posledních letech snižuje. Obec v minulých letech nabízela průmyslové oblasti pro podnikání, avšak ze strany podnikatelů nebyl zájem.

Tab. 8. Ekonomicky aktivní a neaktivní obyvatelstvo v roce 2011 (SLDB, 2011)

		Celkem	muži	ženy	
Ekonomicky aktivní celkem		1 067	625	442	
v tom:	zaměstnaní	974	571	403	
	z toho podle postavení v zaměstnání	zaměstnanci	812	450	362
		zaměstnavatelé	23	19	4
		pracující na vlastní účet	96	72	24
	ze zaměstnaných	pracující důchodci	20	7	13
		ženy na mateřské dovolené	16	-	16
	nezaměstnaní	93	54	39	
Ekonomicky neaktivní celkem		1 139	489	650	
z toho	nepracující důchodci	613	246	367	
	žáci, studenti, uční	317	167	150	
Osoby s nezjištěnou ekonomickou aktivitou		47	29	18	

Tab. 9. Vyjíždka do zaměstnání a škol v roce 2011 (SLDB, 2011)

Vyjíždějící celkem		711
vyjíždějící do zaměstnání		522
v tom	v rámci okresu	59
	do jiné obce okresu	134
	do jiného okresu kraje	299
	do jiného kraje	21
	do zahraničí	9
vyjíždějící do škol		189

Z celkového počtu 974 zaměstnaných vyjíždí za zaměstnáním téměř 54% zaměstnaných osob. Největší počet osob vyjíždí za prací do jiného okresu Zlínského kraje.

Tab. 10. Míra nezaměstnanosti v letech 2008 – 2011 v porovnání s okresem Kroměříž a Zlínským krajem (ČSÚ, 2014)

	2008	2009	2010	2011
Míra nezaměstnanosti v obci Kvasice	5,41	11	9,99	8,62
Míra nezaměstnanosti v okrese Kroměříž	6,84	12,72	12,65	10,49
Míra nezaměstnanosti ve Zlínském kraji	6,13	10,83	10,74	9,35

V porovnání s okresem Kroměříž má obec Kvasice ve všech porovnávaných letech míru nezaměstnanosti nižší. V porovnání se Zlínským krajem je míra nezaměstnanosti v obci také nižší, výjimkou je rok 2009, kdy byla míra nezaměstnanosti vyšší v obci Kvasice. Poslední zjištěná míra nezaměstnanosti je z roku 2011 je 8,62%.

Tab. 11. Obyvatelstvo podle stupně vzdělání v roce 2011 (Sčítání lidí, domů a bytů 2011, © 2009-2011)

		Celkem	muži	ženy
Obyvatelstvo ve věku 15 a více let		1 948	986	962
z toho podle stupně vzdělání	bez vzdělání	3	1	2
	základní včetně neukončeného	401	158	243
	střední vč. vyučení (bez maturity)	799	484	315
	úplné střední (s maturitou)	494	220	274
	nástavbové studium	45	22	23
	vyšší odborné vzdělání	25	8	17
	vysokoškolské	148	77	71

Celkový počet obyvatel ve věku 15 a více let je 1 948. Největší část tvoří obyvatelstvo s úplným středoškolským vzděláním bez maturity - 799, což je 42%. Druhou nejpočetnější skupinou je obyvatelstvo s úplným středoškolským vzděláním s maturitou – 494, což představuje 26% z celkového počtu obyvatel ve věku 15 a více let. Vysokoškolské vzdělání má 148 osob, tedy 8%.

Tab. 12. Struktura podniků podle počtu zaměstnanců (ČSÚ, 2014)

Počet subjektů bez zaměstnanců	141
Mikropodniky - 1 - 9 zaměst.	28
Malé podniky - 10 - 49 zaměst.	4
Střední podniky - 50 - 249 zaměst.	0
Velké podniky - > 249 zaměst.	0

Největším podílem jsou zastoupeny subjekty bez zaměstnanců v celkovém počtu 141. Na území se nachází 28 mikropodniků a 4 malé podniky. Střední a velké podniky nejsou zastoupeny vůbec.

Tab. 13. Hospodářská činnost v obci v roce 2013 (ČSÚ, 2014)

Počet podnikatelských subjektů		380
podle převažující činnosti	zemědělství, lesnictví, rybářství	19
	průmysl	67
	stavebnictví	57
	velkoobchod a maloobchod	53
	doprava a skladování	10
	ubytování, stravování a hostinství	16
	informační a komunikační činnosti	7
	peněžnictví a pojišťovnictví	25
	činnosti v oblasti nemovitostí	14
	profesní, vědecké a technické činnosti	29
	administrativní a podpůrné činnosti	3
	veřejná správa a obrana	3
	vzdělávání	9
	zdravotní a sociální péče	7
	kulturní, zábavní a rekreační činnosti	10
	ostatní činnosti	29
	nezjištěno	22
podle právní formy	státní organizace	2
	akciové společnosti	0
	obchodní společnosti	36
	družstevní organizace	1
	živnostníci	264
	samostatně hospodařící rolníci	0
	svobodná povolání	38
	zemědělní podnikatelé	6
	ostatní právní formy	35

Celkový počet ekonomických subjektů v obci je 380. Podle převažující činnosti je nejvíce subjektů v oblasti průmyslu – 67 subjektů. Podle právní formy mají dominantní zastoupení živnostníci v celkovém počtu 264 subjektů.

Největší a nejvýznamnější zaměstnavatele v obci

Keramo D – Dohorák s. r. o. patří mezi největší firmy v regionu v oblasti rekonstrukcí bytových jader, rodinných domů, kanceláří a nebytových prostor. V roce 2007 se změnila na obchodní společnost z důvodu narůstajícího objemu zakázek. Dále firma provádí zateplení fasád systémem BASF a také realizuje zakázky v programu zelená úsporám. Počet zaměstnanců se pohybuje v rozmezí 10 – 19 zaměstnanců. (Keramo D - Dohorák, © 2014)

Společnost **Výdoz s. r. o.** vznikla v roce 1990 a zabývá se výrobou dopravního značení. Firma je jednou z největších výrobců dopravního značení v České republice. Zákazníky firmy jsou stavební firmy, soukromý investoři, Správa a údržba silnic, technické služby, městské a obecní úřady. Podnik také patří do skupiny malých podniků s 10 – 19 zaměstnanci. (Výdoz, 2012)

Další společnost je firma **NVB Line s. r. o.**, která má v obci provozovnu a zabývá prodejem dopravního značení a vznikla v roce 2005. Nabízí služby v oblasti instalace svodidel, montáže dopravních knoflíků, vysprávek, oprav a zimní údržby komunikací. Společnost má sídlo ve Zlíně. (NVB Line, 2008 – 2013)

Pro obec má velmi zásadní vliv **Zemědělský podnik Kvasicko a. s.** Podnik má sídlo v obci Trávník a vznikl přeměnou z JZD přes zemědělská družstva v roce 1996. Společnost obhospodařuje 17 katastrálních území – Kvasice, Trávník, Střížovice, Bařice, Velké Těšany, Těšnovice, Vrbka, Lubná, Karolín, Nová Dědina, Bělov atd. Celková výměra obhospodařovaných ploch je 3 250 ha zemědělské půdy. Na pozemcích se pěstuje především kukuřice, mák, sója a řepka. V živočišné oblasti je zastoupen nejvíce chov skotu, dnes již jen dojný. (Zemědělský podnik Kvasicko a. s., © 2010)

3.12 Finanční analýza obce Kvasice

Hospodaření obce s finančními prostředky a majetkem je základní charakteristikou samosprávy. Rozpočet obce je schvalován obecně závaznou vyhláškou. Sestavování rozpočtu obcí se řídí podle rozpočtových pravidel, která upravují Zákon č. 250/2000 Sb. o rozpočtových pravidlech územních rozpočtů a Vyhláška č. 323/2002 Sb. o rozpočtové skladbě.

Obec Kvasice má dlouhodobě rozpočet v rovnováze.

Tab. 14. Hospodaření obce v letech 2008 – 2012 (Rozpočet obce)

	2008	2009	2010	2011	2012
Příjmy v Kč	24 411 260	40 391 780	31 291 330	55 140 550	27 888 270
Výdaje v Kč	26 674 350	36 207 630	29 712 100	59 364 720	29 161 350
Schodek/přebytek	-2 263 090	+4 184 150	+1 579 230	-4 225 170	-1 273 080

Tabulka popisuje hospodaření obce v letech 2008 – 2012. V letech 2008, 2011 a 2012 vykazuje obec schodkový rozpočet. V letech 2009 a 2010 byl rozpočet přebytkový.

Tab. 15. Příjmy a výdaje v letech 2010 – 2012 (Rozpočet obce)

	2010	2011	2012
Příjmy	31 291 330	55 140 550	27 888 270
Daňové	17 167 440	16 634 290	16 986 280
Nedaňové	3 350 020	3 353 580	3 155 690
Kapitálové	185 630	1 621 200	528 530
Dotace	10 588 240	33 531 480	7 217 770
Výdaje	29 712 100	59 365 720	29 161 350
Průmysl	4 073 510	1 227 140	449 510
Vzdělávání	4 898 290	7 621 960	6 564 390
Kultura, církve a sdělovací prostředky	683 670	620 090	490 070
Tělovýchova a zájmová činnost	539 930	385 500	343 000
Bydlení, komunální služby a územní rozvoj	3 363 060	1 378 280	3 579 870
Ochrana životního prostředí	3 673 790	37 411 740	7 128 710
Sociální věci	57 400	59 220	73 420
Bezpečnost	3 541 290	1 499 480	1 476 060
Veřejná správa	8 881 160	9 162 310	9 056 320

3.12.1 Analýza příjmů

Největší příjmovou položkou jsou daňové příjmy asi 61%, cca 17 mil. Kč. Jedná se o DPH, daň z příjmů právnických a fyzických osob, poplatky v oblasti životního prostředí, daně z majetku, místní a správní poplatky. Druhou nejvýraznější položkou příjmů jsou dotace. Největší podíl dotací tvoří investiční přijaté transfery ze státních rozpočtů a fondů. Nedaňové příjmy tvoří asi 10 % příjmů, přičemž nejnižší byly v roce 2012. Kapitálové příjmy mají nejmenší podíl na celkových příjmech. Odvíjejí se od majetku, který obec prodá. Kapitálové příjmy byly nejvyšší v roce 2011, kdy dosáhly asi 1,6 mil. Kč.

3.12.2 Analýza výdajů

Mezi největší položky, které mají relativně stálý charakter, patří výdaje na veřejnou správu, každý rok asi 9 mil. Kč. Obec je zřizovatelem základní a mateřské školy, proto jsou další významnou položkou výdaje na vzdělávání. Nejnižší výdaje na vzdělávání byly v roce 2010 a v následujících letech se pohybovaly okolo 7 mil. Kč. V roce 2011 byly největší položkou výdajů výdaje na ochranu životního prostředí, konkrétně na nakládání s odpady a ochranu přírody a krajiny. Obec dlouhodobě pracuje na kvalitním hospodaření s odpady.

4 SWOT ANALÝZA

Cílem zpracování SWOT analýzy je zjištění silných a slabých stránek pro navržení strategických cílů. Dále definovat příležitosti a hrozby, které rozvíjejí strategické cíle.

Silné stránky	Slabé stránky
<ul style="list-style-type: none"> • Strategická poloha obce mezi městy Kroměříž a Zlín; • Dopravní dostupnost veřejnou dopravou; • Zastavěné území připojené na kanalizaci s ČOV; • Zastavěné území napojené na plyn; • Protipovodňová ochrana; • Sběrný dvůr odpadů; • Hospodaření s odpady na vysoké úrovni; • Kvalitní pitná voda; • Čisté ovzduší; • Klidné prostředí na bydlení; • Existence základní a mateřské školy; • Existence zdravotnických zařízení; • Kulturní a sportovní akce; • Různorodá spolková činnost; • Množství realizovaných projektů s podporou EU. 	<ul style="list-style-type: none"> • Klesající počet obyvatel v obci od roku 2008; • Stárnoucí obyvatelstvo – vysoký index stáří; • Klesající počet žáků v ZŠ; • Nedostatek stavebních ploch k vybudování individuálního či hromadného bydlení; • Nedostatek parkovacích míst u zdravotnických zařízení; • Zastaralá zástavba; • Omezená poptávka pracovních míst; • Vysoký počet ekonomicky neaktivních osob v důchodovém věku; • Nutná rekonstrukce kanalizace; • Povodňová oblast; • Problém s vodní erozí půdy; • Vysoký koeficient ekologické stability; • Území silně využívané pro zemědělskou činnost; • Nedostatek kvalitních ploch ke sportování; • Nízká atraktivita památek v obci.

Příležitosti	Hrozby
<ul style="list-style-type: none">• Zlepšení ochrany zastavěných ploch proti povodním;• Plochy zeleně určené k posílení ekologické stability;• Vybudování nových ploch včetně infrastruktury k výstavbě nových domů;• Informování potencionálních zájemců o možnostech bydlení;• Rekonstrukce a úprava současných ploch ke sportovnímu využití – hřiště za školou;• Vybudování cyklostezek navazujících na stávající cyklostezky;• Modernizace a rekonstrukce současných školských zařízení.	<ul style="list-style-type: none">• Zvyšující se podíl obyvatel v poproduktivním věku;• Odliv obyvatel do větších měst z důvodu nedostatku stavebních ploch;• Vyhledávání možností pro volný čas mimo obec;• Potřeba rekonstrukce kanalizace;• Nízký zájem podnikatelů a investorů o plochy vymezené k podnikání;• Nižší vzdělanost obyvatelstva.

5 STRATEGICKÉ CÍLE ROZVOJE OBCE KVASICE

Vize rozvoje obce Kvasice

Obec Kvasice chce být v následujících letech konkurenceschopnou a rozvíjející se obcí. Globálním cílem je vymezit stavební plochy pro potencionální nové obyvatele i udržení stávajících obyvatel. Svou výbornou polohou a klidným prostředím poskytne kvalitní místo k bydlení. Dále budou rozvíjeny prostory a plochy vhodné k využití volnočasovými aktivitami.

K udržitelnému rozvoji obce přispívá modernizace a rekonstrukce stávajících nemovitostí, které zabezpečují občanskou vybavenost. Mezi tyto nemovitosti patří základní škola, mateřská škola a budova obecního úřadu. Obnova těchto budov pomáhá zlepšit celkovou atraktivitu území obce.

Zhruba polovina obyvatel vyjíždí za prací z obce, proto je důležité budovat a udržovat kvalitní dopravní infrastrukturu. S tím souvisejí i kvalitní služby v oblasti veřejné dopravy.

5.1 Strategický cíl 1: Zkvalitnění života v obci

Obec v budoucnu poskytne kvalitní a mnohostranné možnosti využití volného času. Budou nadále rozvíjeny služby pro obyvatele, podporovány spolky a zájmové činnosti.

Priorita I: Rozvoj a podpora volnočasových aktivit

Návrhová opatření:

- Č. 1: Rekonstrukce povrchu stávajícího hřiště za základní školou a vybudování venkovní posilovny;
- Č. 2: Obnovení tenisových kurtů v areálu sokolovny;
- Č. 3: Výstavba multifunkčního hřiště;
- Č. 4: Vybudování odpočinkové zóny na místě bývalého koupaliště.

Od roku 2012 probíhají jednání se zástupci TJ Sokol Kvasice o prodeji budovy sokolovny obci Kvasice. Budova je v současné době v majetku TJ Sokol Kvasice. Záměrem obce je budovu modernizovat a zpřístupnit veřejnosti. Dle projektové dokumentace byla rekonstrukce vyčíslena na asi 7 mil. Kč.

Priorita II: Kulturní život v obci**Návrhová opatření:**

O kulturní a společenský život v obci se starají:

- Spolky pořádající různorodé společenské akce, většinou dle své činnosti;
- Kulturní komise při OÚ:
 - Vydává čtvrtletník „Kvasické noviny“. Prezentuje se zde činnost zastupitelstva a rady obce a činnost spolků, část řeší současné problémy a dění v obci, je zde také prostor pro vyjádření názorů občanů.
 - Pořádání tanečních zábav, výstav a koncertů,
 - Pořádání divadelních představení,
 - Organizování a sestavování programu kvasické pouti,
 - Organizace tradičního předvánočního setkání „Rozsvícení vánočního stromu“.

Kulturní život v obci bude nadále rozvíjen a propagován širšímu okruhu veřejnosti.

Priorita III: Rozvoj nabídky služeb**Návrhová opatření:**

- Č. 1: Zřízení bankomatu v obci;
- Č. 2: Pomocí nízkého nájmu přivést do obce nové poskytovatele služeb.

5.2 Strategický cíl 2: Bytová zástavba a občanská vybavenost

Cílem je udržet současné obyvatele v obci a přilákat nové obyvatele. Obec vytvoří podmínky pro výstavbu nových rodinných domů. V územní plánu 08/2013 jsou již vymezeny lokality pro výstavbu individuálního i hromadného bydlení. Pro bydlení individuální je navrženo celkem 8 nových lokalit. Hromadné bydlení má malé zastoupení a jsou navrženy 3 plochy.

Priorita I: Rozvoj individuálního a hromadného bydlení**Návrhová opatření:**

- Č. 1: Maximálně využívat stávající plochy pro výstavbu nových domů;
- Č. 2: Minimalizovat náklady na inženýrské sítě, využívat napojení na stávající sítě;
- Č. 3: Využívat stávající dopravní infrastrukturu – silnice, polní cesty, záhumenky;

- Č. 4: Budovat lokality nové zástavby v bezprostřední návaznosti na existující zástavěné území tak, aby utvořily jednotný kompaktní celek;
- Č. 5: Stanovení podmínek pro prostorové uspořádání zástavby a urbanistickou strukturu;

Celý katastr obce spadá regionu lidové architektury, proto byly stanoveny podmínky pro výšku zástavby a urbanistickou strukturu. Výška obytných domů a smíšené zástavby se uvádí v podlažích plus popřípadě podkroví. Ostatní stavby uvádějí svou výšku v metrech. Pro hromadné bydlení jsou povolena maximálně 3 nadzemní podlaží. Urbanistická struktura udává charakter zástavby – řadové domy, dvojdomky a samostatně stojící. Doplnění urbanistické struktury bude navazovat na stávající zástavbu. Důraz je kladem na řešení střech, které je důležitým prvkem tvorby krajiny.

Priorita II: Modernizace a údržba budov zabezpečující občanskou vybavenost

Návrhová opatření:

- Č. 1: Zateplení budovy ZŠ Kvasice a rekonstrukce kotelny;
- Č. 2: Rekonstrukce Obecního úřadu Kvasice.
- Č. 3: Dostatečně přispívat k údržbě budovy a techniky hasičského sboru.

5.3 Strategický cíl 3: Technická a dopravní infrastruktura

Pro Cílem je vybudovat kvalitní technickou a dopravní infrastrukturu v obci, která plně vyhovuje jejím potřebám. Dopravní infrastruktura bude splňovat podmínky bezpečnosti pro všechny účastníky silničního provozu. Autobusová doprava bude doplňovat spoje do časových intervalů, kde jsou zaznamenávány největší nedostatky. Postupně budou opraveny chodníky, které svým stavem nevyhovují standardům. Budou redukovány emise z topných jednotek. Cyklisté budou moci využívat nových cyklostezek Kvasice - Otrokovice, které budou navazovat na současné cyklostezky.

Priorita I: Technická infrastruktura

Návrhová opatření:

- Č. 1: Vybudování ochranných valů, které chrání území před povodněmi;
- Č. 2: Vymezení plochy pro průmyslovou výrobu a sklady, v současné době je v obci jedna plocha;
- Č. 3: Využívání ekologicky vhodnějších topných zdrojů jako je elektřina a plyn;

- Č. 4: Rekonstrukce kanalizační sítě v ulicích Tlumačovská, Parková až k náměstí A. Dohnala;

Priorita II: Dopravní infrastruktura

Dopravní infrastruktura je na daném území stabilizovaná a není zde potřeba budovat nové silnice. Dopravní infrastruktura se bude vyvíjet upravováním a odstraňováním závad a vylepšováním technických parametrů silnic. Pro obec mají velký význam cyklostezky, proto bude dále rozvíjen tento druh dopravy.

Návrhová opatření:

- Č. 1: Vybudování cyklostezky po pravém břehu řeky Moravy, která je velmi významná pro obyvatele obce, součástí je i protipovodňový val;
- Č. 2: Vybudování cyklostezky po levém břehu řeky Moravy, která má spíše nadregionální význam.

5.4 Strategický cíl 4: Životní prostředí

K udržitelnému rozvoji obce přispívá kvalitní životní prostředí. V minulosti nebyl kladen na životní prostředí, tak silný důraz, jako v současnosti. Zejména zemědělství narušilo ráz krajiny. V rámci řešeného území se jedná o opatření proti vodní erozi a znečišťování ovzduší topením tuhými palivy. V roce 2010 – 2011 byla rekultivována skládka odpadu Lochy Kvasice – Nová Dědina a v roce 2013 byl dokončen sběrný dvůr odpadu. Území obce se nachází v ochranných hygienických pásmech vodních zdrojů a nádrží. Podél těchto pásem nesmí být skládky odpadů. Část území obce se nachází v záplavovém území Q₁₀₀ Moravy. Ochrana proti povodním se řídí dvěma dokumenty „Plán oblastí povodí Moravy“ a „Studie ochrany před povodněmi na území Zlínského kraje“.

Priorita I: Protierozní ochrana zemědělské půdy

Návrhová opatření:

- Č. 1: Výsadba stabilizační krajinné zeleně – skupinová, rozptýlená i solitérní zeleň;
- Č. 2: Udržovat a zachovávat stávající kvalitní krajinné prvky – remízky, meze, aleje;
- Č. 3: Oddělit návrhové plochy k bydlení pomocí zelení zahrad, sadů a záhumenků od intenzivně obhospodařovaných půdních celků;

- Č. 4: Vymezit a chránit plochy, které mohou sloužit pro vytvoření krajinné zeleně, před zástavbou;

Priorita II: Protipovodňová opatření

Návrhová opatření:

- Č. 1: Ochranný val (3x)
- Č. 2: Vybudování záchytného poldru na Panenském potoce z důvodu ochrany před přívalovými vodami v západní části obce (suchá vodní nádrž – poldr s hrází poldru)
- Č. 3: Vymezovat záplavové části obce a neumisťovat zde zástavbu.

6 KATALOG PROJEKTŮ

Katalog projektů je zpracován na základě interních dokumentů obce poskytnutých panem starostou. (Musil, 2014)

6.1 Vytvoření bytové lokality včetně vybudování infrastruktury

VŠEOBECNÉ INFORMACE	
Název:	Vytvoření bytové lokality včetně vybudování infrastruktury
Předmět projektu:	Vybudování bytové lokality včetně vybudování infrastruktury, která bude uspokojovat bytovou potřebu pro stávající i nové obyvatele obce.
Umístění:	Jihovýchodní část obce, nová ulice Pod Strážným.
Rozpočet:	Náklady na výkup pozemků: 1 480 000 Kč vč. DPH <u>Náklady na vybudování inženýrských sítí: 7 900 000 Kč vč. DPH</u> Celkové náklady = 9 380 000 Kč
Investor:	Obec Kvasice Náměstí A. Dohnala 18 768 21 Kvasice
POPIS PROJEKTU	
Všeobecný cíl:	Cílem projektu je poskytnout občanům plnohodnotné místo vhodné k bydlení. Projekt přispívá k udržení obyvatel v obci a možného příchodu nových obyvatel.
Popis projektu:	V první řadě je nutné vykoupit konkrétní pozemky v určené lokalitě pro bydlení. Dále pozemky rozdělit na jednotlivé parcely. Celkem vznikne 6 stavebních pozemků každý o výměře 1500 m ² . Jednotlivé parcely mají na hranici stavebního pozemku dotaženy přívody. Vybudují se inženýrské sítě – vodovod, kanalizace, plynovod, elektrifikace, rozhlas a veřejné osvětlení. Pod komunikací povede kanalizace, pod

	<p>chodníkem je umístěn plyn, a kabeláž veřejné osvětlení a rozhlasu. Pod zeleným pásem je umístěn vodovod, který je zakončen hydrantem. Ke stavebním pozemkům bude vybudována komunikace navazující na stávající komunikaci v ul. Zahradní. Vybudované inženýrské komunikace zahrnují silnici, chodník a zelený pás. Poté budou stavební pozemky nabídnuty ke koupi veřejnosti. V poslední fázi se vybuduje veřejné osvětlení a povrchová část komunikace.</p>
Lokalizace:	<p>NUTS II: Střední Morava</p> <p>Kraj: Zlínský</p> <p>Okres: Kroměříž</p> <p>Obec: Kvasice</p>
Cílová skupina:	Obyvatele obce Kvasice a noví potencionální občané obce.
Termín realizace:	2013 - 2015
ZDROJE FINANCOVÁNÍ PROJEKTU	
Financování:	100% z rozpočtu obce
Projekt vychází z:	<p>Strategický cíl 2: Bytová zástavba a občanská vybavenost</p> <p>Priorita I: rozvoj individuálního a hromadného bydlení</p> <p>Návrhové opatření č. 4: Budovat lokality nové zástavby v bezprostřední návaznosti na existující zastavěné území tak, aby utvořily jednotný kompaktní celek.</p>

6.2 Cyklostezka podél Baťova kanálu: 3b. stavba Kvasice – 2. část

VŠEOBECNÉ INFORMACE	
Název:	Cyklostezka podél Baťova kanálu: 3b. stavba – Kvasice – 2. část
Předmět projektu:	Vybudování cyklostezky na levém břehu řeky Moravy.
Umístění:	Území podél řeky Moravy mezi sportovním areálem na severním okraji zastavěného území Kvasic s hranicí katastrálního území obce Bělov na levém břehu řeky Moravy.
Rozpočet:	18 200 000 Kč vč. DPH
Investor:	Sdružení obcí pro rozvoj Baťova kanálu a vodní cesty na řece Moravě
POPIS PROJEKTU	
Všeobecný cíl:	Cílem projektu je vybudování cyklostezky podél Baťova kanálu. Hlavním cílem je odstranit dopravní závady jako je vedení trasy po frekventovaných silnicích, dále trasa musí být vhodná pro široký okruh uživatelů a posílit vztah mezi cyklotrasou a vodní cestou řeky Moravy a Baťova kanálu. Posílení tohoto vztahu přinese větší atraktivitu regionu.
Popis projektu:	Nově vybudovaná část cyklostezky je součástí dálkové cyklotrasy č. 47 v úseku Kroměříž – Uherský Ostroh. Celková délka „Moravské stezky“ je 293 km. Stezka byla zařazena do sítě evropských cyklotras a zajišťuje transfer cyklopravy ve směru sever – jih. Pro obec Kvasice má cyklostezka největší význam v oblasti cykloturistiky. Její délka bude 4,6 km a šířka 2,7 m. Bude vypsáno výběrové řízení na dodavatele, který úsek trasy vybuduje. V rámci stavby řešená trasa je vedena v krátkém úseku po silnici II/367 přes řeku Morava a dále po levobřežní hrázi přes celé k. ú. Kvasice až na hranici s k. ú. Bělov. Levobřežní hráz není uvažována jako ochrana proti povodni, ale jako inundační území mezi

	Tlumačovem a Otrokovicemi.
Lokalizace:	NUTS II: Střední Morava Kraj: Zlínský Katastrální území: Kvasice Pověřený úřad: Kroměříž – odbor dopravy a SH
Cílová skupina:	Široký okruh veřejnosti
Termín realizace:	květen/2014 – prosinec/2014
ZDROJE FINANCOVÁNÍ PROJEKTU	
Financování:	70% ROP Střední Morava 30% Sdružení obcí pro rozvoj Bařova kanálu a vodní cesty na řece Moravě
Projekt vychází z:	Strategický cíl 3: Technická a dopravní infrastruktura Priorita II: Dopravní infrastruktura Návrhové opatření č. 2: Vybudování cyklostezky po levém břehu řeky Moravy, která má spíše nadregionální význam.

6.3 Zateplení budovy ZŠ Kvasice a rekonstrukce kotelny

VŠEOBECNÉ INFORMACE	
Název:	Zateplení ZŠ Kvasice a rekonstrukce kotelny s přechodem na OZE
Předmět projektu:	Předmětem projektu je rekonstrukce kotelny a zateplení objektu z důvodu snižování spotřeby energie.
Umístění:	Objekt ZŠ Kvasice
Rozpočet:	Zateplení: 9 348 000 Kč vč. DPH <u>Rekonstrukce kotelny: 9 125 000 Kč vč. DPH</u>

	Celkem: 18 474 000 Kč vč. DPH
Investor:	Obec Kvasice Náměstí A. Dohnala 18 768 21 Kvasice
POPIS PROJEKTU	
Všeobecný cíl:	Zlepšením tepelně technických parametrů budovy dojde ke snížení spotřeby energie.
Popis projektu:	Při rekonstrukci bude odstraněn současný zdroj tepla (atmosferické plynové kotle) a bude nahrazen novým zdrojem tepla na spalování biopaliv (dřevní štěpka). Rezervním zdrojem bude jeden plynový kondenzační kotel.
Lokalizace:	NUTS II: Střední Morava Kraj: Zlínský Okres: Kroměříž Obec: Kvasice
Cílová skupina:	Obyvatelé obce Kvasice
Termín realizace:	Březen 2015 – prosinec 2015
ZDROJE FINANCOVÁNÍ PROJEKTU	
Financování:	70% Státní fond životního prostředí 30% Obec Kvasice
Projekt vychází z:	Strategický cíl 2: Bytová zástavba a občanská vybavenost Priorita II: Modernizace a údržba budov zabezpečující občanskou vybavenost Návrhové opatření č. 1: Zateplení budovy ZŠ Kvasice a rekonstrukce kotelny.

6.4 Rekonstrukce Obecního úřadu Kvasice

VŠEOBECNÉ INFORMACE	
Název:	Rekonstrukce Obecního úřadu, náměstí Antoše Dohnala č. 18, Kvasice
Předmět projektu:	Rekonstrukce budovy obecního úřadu, která je zapsána v seznamu nemovitých kulturních památek ČR.
Umístění:	Budova je umístěna v centru obce na náměstí Antoše Dohnala.
Rozpočet:	25 000 000 Kč
Investor:	Obec Kvasice Náměstí A. Dohnala 18 768 21 Kvasice
POPIS PROJEKTU	
Všeobecný cíl:	Cílem projektu je zrekonstruovat budovu obecního úřadu, která je zapsána v seznamu nemovitých kulturních památek ČR.
Popis projektu:	Již v roce 2004 se začalo uvažovat o možné rekonstrukci budovy. V roce 2006 byl zpracován Stavebně historický průzkum budovy, na základě tohoto dokumentu se zpracovávala projektová dokumentace a byl požádán Památkový úřad o vydání závazného stanoviska k plánované akci. Památkový úřad vydal závazné stanovisko k předmětné akci s mnoha připomínkami, které musely být zapracovány do projektu. Smyslem památkové ochrany je zachování výjimečných kulturních hodnot, které by se bez cílevědomé péče a ochrany samy nemusely dochovat. V rámci rekonstrukce bude vybudován výtah v ocelové konstrukci pro bezbariérový přístup, upravena dispozice interiéru, bude provedena výměna poškozených prvků krovové konstrukce,

	<p>bude položena nová střešní krytina, vybudováno požární schodiště, nové podlahy a bude provedena výměna zdravotní instalace, elektroinstalace, vzduchotechniky a kanalizace. Opraveny budou venkovní i interiérové omítky. Dále bude nově řešena plynová kotelna a rozvody ústředního vytápění. Rekonstrukce musí dodržet podmínky pro zachování hodnotných konstrukcí a prvků. Řešené území je vedeno jako území s archeologickými nálezy. Proto je nutné při jakémkoliv nálezu uvědomit pracovníky NPÚ ÚOP Kroměříž a MěÚ Kroměříž, stavebního úřadu, oddělení státní památkové péče. V průběhu realizace projektu budou probíhat kontroly těmito pracovníky.</p> <p>V současné době se dokončuje zpracování žádosti na dotační program z Norských fondů. Bude možné žádat až 80% veškerých uznatelných nákladů z celkové částky 25 mil. Kč. K dnešnímu dni obec uhradila 1,4 mil. Kč za projektovou dokumentaci atd. Na začátku roku 2015 bude vypsáno výběrové řízení na dodavatele stavby. Po splnění zákonných lhůt k odvolání se přikročí k realizaci akce. Dle pracovníků památkového úřadu bude délka stavebních prací asi 1 rok a to především z důvodu restauračních prací. Práce musí být ukončeny do května 2016, kolaudace je plánována v měsíci červnu a od 1. 7. 2016 by měla být uvedena budova do provozu. V případě rekonstrukce bude muset obec vynaložit nemalé finanční prostředky na náhradní prostory k výkonu činností v oblasti státní správy a samosprávy obce.</p>
Lokalizace:	<p>NUTS II: Střední Morava</p> <p>Kraj: Zlínský</p> <p>Okres: Kroměříž</p> <p>Obec: Kvasice</p>
Cílová skupina:	<p>Obyvatelé obce Kvasice</p>

Termín realizace:	2015 - 2016
ZDROJE FINANCOVÁNÍ PROJEKTU	
Financování:	80% z Norských fondů 20 % z rozpočtu obce Kvasice
Projekt vychází z:	Strategický cíl 2: Bytová zástavba a občanská vybavenost Priorita II: Modernizace a údržba budov zabezpečující občanskou vybavenost Návrhové opatření č. 2: Rekonstrukce obecního úřadu

ZÁVĚR

Na začátku bakalářské práce jsem si vytýčila hlavní cíl práce a to sestavit návrh strategického plánu pro rozvoj obce Kvasice. Strategii jsem zpracovala na základě socioekonomické analýzy a následně z ní vycházející SWOT analýzy. Pracovala jsem především s daty z Českého statistického úřadu a ze Sčítání lidu, domů a bytů 2011. Dohledat některé informace, se někdy ukázalo jako nelehký úkol, avšak nakonec jsem vše potřebné získala.

Největším problémem obce se ukázalo záporné migrační saldo v minulých obdobích. V posledních letech narůstá trend bydlení na okraji měst nebo v blízkých obcích. Obec Kvasice by proto měla využít tento trend a svou výbornou polohu mezi městy Kroměříž a Otrokovice ve svůj prospěch. Jedná se především o vymezení ploch k možné nové zástavbě. Tuto skutečnost podporuje zmíněný projekt č. 1: Vybudování bytové lokality včetně infrastruktury. V obci je poměrně kvalitní ovzduší, které nenarušuje průmysl ani hustá silniční doprava. Pozitivní vliv má také občanská vybavenost obce. Nachází se zde mateřská i základní škola, které mají plně dostačující kapacitu se značnými rezervami. Za středoškolským vzděláním studenti dojíždí do okolních větších měst. V oblasti občanské vybavenosti se nacházejí rezervy v možnostech trávení volného času. Plochy pro volný čas se v obci nacházejí, avšak potřebují rekonstrukci či obnovení, aby mohly splňovat svůj účel. Na kulturním životě v obci se bohatě podílejí spolky a sdružení pořádáním nejrůznějších akcí pro všechny věkové kategorie. Pro obec jsou velmi důležité cyklostezky, jak z důvodu rekreačního, tak z důvodu dojížděky do zaměstnání. Tato skutečnost se odráží v projektovém návrhu č. 2: Cyklostezka podél Baťova kanálu: 3b. stavba Kvasice - 2. část. Stav některých budov v obci, které plní funkci pro občanskou vybavenost, je nevyhovující. Jedná se zejména o budovu Obecního úřadu Kvasice, která je zapsána v seznamu nemovitých kulturních památek ČR. Rekonstrukce odstraní především nešetrné zásahy vůči památkovým hodnotám, které byly provedeny v průběhu 2. poloviny 20. století. Rekonstrukce je řešena v rámci projektu č. 4: Rekonstrukce Obecního úřadu Kvasice. Projekt č. 3 Zateplení budovy ZŠ Kvasice a rekonstrukce kotelny přinese především úsporu energie a přechod na biopaliva bude mít pozitivní vliv na životní prostředí.

Na závěr bych chtěla dodat, že obec Kvasice se stále rozvíjí. Některé oblasti mají dynamičtější průběh rozvoje, jiné potřebují nějaký čas. Prioritou obce je udržet a přilákat nové obyvatele, aby nedocházelo k demografickému úpadku počtu obyvatel.

SEZNAM POUŽITÉ LITERATURY

BINEK, Jan a Iva GALVASOVÁ. Rozvojový interaktivní audit. 1. vyd. Brno: GaREP, 2011, 148 s. ISBN 978-80-904308-9-1.

BLAŽEK, Jiří a David UHLÍŘ. Teorie regionálního rozvoje. 1.vyd. Praha: Karolinum, 2002, 211 s. ISBN 987-80-246-0384-1.

Český statistický úřad, [online]. ©2012 [cit. 2014-03-07]. Dostupné z: http://www.czso.cz/csu/redakce.nsf/i/definice_pojmu_vyuzivani_ict_v_organizacich_verejne_spravy.

Český statistický úřad: Veřejná databáze [online]. [cit. 2014-05-12]. Dostupné z: http://vdb.czso.cz/vdbvo/hledej.jsp?vo=null&q_text=kvasice&q_rezim=3

Česko. Zákon č. 128 ze dne 12. dubna 2000 o obcích (obecní zřízení). In: *Sbírka zákonů České republiky*. 2000, Částka 38. s. 1738 – 1800. Dostupné z: http://aplikace.mvcr.cz/sbirka-zakonu/SearchResult.aspx?q=128/2000&typeLaw=zakon&what=Cislo_zakona_smlouvy.

Evropa 2020: stručné shrnutí: Priority; Cíle. *Evropská komise: Evropa 2020* [online]. [cit. 2014-03-26]. Dostupné z: http://ec.europa.eu/europe2020/index_cs.htm.

Historie a současnost. *SDH Kvasice: Sbor dobrovolných hasičů Kvasice* [online]. [cit. 2014-04-15]. Dostupné z: <http://www.sdhkvasice.cz/historie.html>.

HOLEČEK, Jan et al. *Obec a její rozvoj v širších souvislostech*. Brno: GaREP Publishing, 2009. ISBN 978-80-904308-2-2. Dostupné z: http://www.garep.cz/wp-content/uploads/2009/03/Obec_souvislosti.pdf.

HRABALOVÁ, Simona. *Teorie a praxe rozvoje měst a obcí*. 1. vyd. Brno: Masarykova univerzita, 2004, 93, [4] s. ISBN 8021033568.

JÁČ, Ivan. *Jedinečnost obce v regionu*. 1. vyd. Praha: Professional Publishing, 2010, 203 s. ISBN 978-80-7431-038-6.

KOZEL, Roman et al. *Moderní marketingový výzkum: nové trendy, kvantitativní a kvalitativní metody a techniky, průběh a organizace, aplikace v praxi, přínosy a možnosti*. Praha: GRADA, 2005, s. 39-43. Kap. 1.4.3 SWOT analýza. ISBN 978-80-247-6978-3.

KLAPIL, Petr a Květoslava KOUTŇÁKOVÁ. *Kvasice*. 1. vyd. Hýsly: Alcor puzzle, 2005. 242 s. ISBN 80-86923-06-1.

Kvasice.cz: oficiální stránky obce [online]. 2014 [cit. 2014-04-28]. Dostupné z: <http://kvasice.cz/index.html>.

Kvasice. *Wikipedie: Otevřená encyklopedie* [online]. [cit. 2014-05-12]. Dostupné z: <https://cs.wikipedia.org/wiki/Kvasice>.

MATES, Pavel a René Wokoun. *Malá encyklopedie regionalistiky a veřejné správy*. 1. vyd. Praha: Prospektrum, 2001, 196 s. ISBN 80-7175-100-6.

MUSIL, L., Obec Kvasice, interní materiály.

Podpora regionů a cestovní ruch: regionální politika; koncepce strategie; Strategie regionálního rozvoje ČR 2014-2020. *Ministerstvo pro místní rozvoj ČR* [online]. 2013 [cit. 2014-03-09]. Dostupné z: <http://www.mmr.cz/cs/Podpora-regionu-a-cestovni-ruch/Regionalni-politika/Koncepce-Strategie/Strategie-regionalniho-rozvoje-CR-2014-2020>.

Nabízená služba. *Domov se zvláštním režimem Kvasice* [online]. 2008 - 2013 [cit. 2014-04-11]. Dostupné z: <http://www.seniori-kvasice.cz/pages/sluzby.htm>

O místní akční skupině. *Oficiální stránky města Hulín* [online]. 2008 [cit. 2014-04-15]. Dostupné z: <http://www.hulin.cz/mas/o-mistni-akcni-skupine>

O nás: Informace o nás. *Zemědělský podnik Kvasicko a. s.* [online]. © 2010 [cit. 2014-05-04]. Dostupné z: <http://zpkvasicko.webnode.cz/o-nas/>

O nás: DSO ZLK. *Bařův kanál* [online]. [cit. 2014-04-17]. Dostupné z: <http://www.batacanal.cz/o-nas/dso-zlk.html>.

O nás. *Keramo D Dohorák* [online]. © 2014 [cit. 2014-05-04]. Dostupné z: <http://www.keramod.cz/o-nas/>.

O nás. *Rodinné centrum Kalíšek* [online]. [cit. 2014-04-12]. Dostupné z: <http://www.rckalisek.cz/o-nas/>

O nás. *Výdoz: Dopravní značky - výroba, prodej a pronájem* [online]. 2012 [cit. 2014-05-04]. Dostupné z: <http://www.vydoz.cz/o-nas/>.

O společnosti: Úvod. *NVB Line: dopravní značení, opravy a údržba komunikací* [online]. 2008 - 2013 [cit. 2014-05-04]. Dostupné z: <http://www.nvbline.cz/?page=home>.

PIKE, Andy et. al. *Local and regional development*. 1. Vyd. Oxon: Routledge, 2006, ISBN 978-0-415-35718-7.

Rance.net: místo pro vaše fotografie [online]. [cit. 12.5.2014]. Dostupné z: http://hradar.rajce.idnes.cz/zamek_Kvasice/.

RIS: Regionální informační servis. In: [online]. © 2012 - 2014 [cit. 2014-04-28]. Dostupné z: <http://www.risy.cz/cs/vyhledavace/obce/detail?Zuj=588644>.

Roman Berdník – ústní sdělení (vedoucí odboru OÚ Kvasice, nám. A. Dohnala 18, Kvasice) dne 5. května 2014.

PROVAZNÍKOVÁ, Romana. *Financování měst, obcí a regionů: teorie a praxe*. 2., aktual. a rozš. vyd. Praha: Grada, 2009, 304 s. ISBN 978-80-247-2789-9.

Rozpočet obce [online]. [cit. 2014-04-28]. Dostupné z: <http://www.rozpocetobce.cz/seznam-obci/588644-kvasice#rok>.

ŘEHOŘ, Petr. SWOT analýza trhu práce Jihočeského kraje. *Auspicia: Recenzovaný časopis pro otázky společenských věd* [online]. 2007, s. 77-80 [cit. 2014-03-26]. Dostupné z: http://novy.vasers.cz/wp-content/uploads/2012/10/07_01_auspicie.pdf#page=75.

Sčítání lidu, domů a bytů 2011 [online]. © 2009-2011 [cit. 2014-04-28]. Dostupné z: <http://vdb.czso.cz/sldbvo/#!stranka=vse-o->

uze-

mi&tu=0&th=&v=&vo=H4sIAAAAAAAAAAHWPv07DMBDGry2hf4WAgY1HaMWCB
BO42CVWk7hK0iAyYWjUgkIbErkQmKBgRV2Bsa-BOIJWJkQOzMjXIoEA-

IkW3fy_b7v8_QdtCSGpRM5kY2xOg4bukwGpoy04svj08rBcwHyLaiEI9lrySM1ijmU1S
AOk-

sEo7KXR1jZkVTsv4b2Ip6qg3HWY3SE2MzMzuAD4s5P7MQzlsN_gQxX0g3j57f7h4_J
6Iw85DtpEhuMgjWHxd88anx4G8dX0brV6-

3qTB0gjFCv8Z6Igt6tA6yXra5tpirEcXezNYuGLpaCoC2oJl0QK5tuC7nAHuwolrvCIQyh
RUEAy41ziibYwOHICZ3e_44umTfzMuIS0RXSD0WzC32ses302CzX3iaWghkDLNr8Z9
HVJs2u0Ub_EKbPcjoeiC45Bm3XPYfWuz.

Strategie regionálního rozvoje ČR 2014-2020. In: *Strategie regionálního rozvoje ČR 2014-2020*[online]. 2013 [cit. 2014-03-09]. Dostupné z: <http://www.mmr.cz/getmedia/08e2e8d8-4c18-4e15-a7e2-0fa481336016/SRR-2014-2020.pdf>.

TICHÁ, Ivana a Jan HRON. *Strategie řízení*. Praha: CREDIT Praha, 2003, s. 118-120. Kap. 7.10 SWOT analýza. ISBN 80-213-0922-9.

Tiskové centrum: R. Šiška, T. Bartůšek: Centrum obce Kvasice. *ROP Střední Morava* [online]. [cit. 2014-05-12]. Dostupné z: http://www.rr-strednimorava.cz/photo_full/r-siska-t-bartusek-centrum.

Východiska: Základní legislativa regionální politiky v ČR. *Metodická podpora regionálního rozvoje* [online]. [2004-2006], 2009 [cit. 2014-03-11]. Dostupné z: <http://www.regionalnirozvoj.cz/index.php/zakladni-legislativa-regionalni-politiky-v-cr.html>.

Úvod. *Domov pro osoby se zdravotním postižením Kvasice* [online]. © 2014 [cit. 2014-04-11]. Dostupné z: <http://www.dzp-kvasice.estranky.cz/>.

Úvodní strana: Zajímavosti. *FC Kvasice: Oficiální stránky fotbalového klubu*. [online]. [cit. 2014-04-15]. Dostupné z: <http://www.fckvasice.cz/>.

Územní plán Kvasice: odůvodnění řešení. In: [online]. 2013 [cit. 2014-04-28]. Dostupné z: http://www.kvasice.cz/dokumenty/uzemni_plan/II_oduvodneni_reseni_UP_Kvasice.pdf.

Vyhledávače: Projekty EU. In: *RIS: Regionální informační servis* [online]. © 2012 - 2014 [cit. 2014-04-17]. Dostupné z: <http://www.risy.cz/cs/vyhledavace/projekty-eu?nazevProjektu=kvasice&cisloProjektu=&popis=&typProgramu=&nazevProgramu=&za- tel=&ic=&typNuts=&nuts2=&krajNuts=&okresNuts=&obecNazev=&obecNazevHidden=>.

Výroční zpráva školy: Školní rok 2012/2013. 2013. Dostupné z: http://www.zskvasice.cz/doc/vyrocní_zprava.pdf

WOKOUN, René a kol. *Úvod do regionálních věd a veřejné správy*. 2. Vyd. Plzeň: Aleš Čeněk, 2008, 455s. ISBN 978-80-7380-086-4.

WRIGHT, Glen a Juraj Nemeč. *Management veřejné správy: teorie a praxe: zkušenosti z transformace veřejné správy ze zemí střední a východní Evropy*. Vyd. 1. Praha: Ekopress, 2003, 419 s. Kap. 2 Strategický management ve veřejném sektoru: základní východiska. ISBN80-86119-70-X.

SEZNAM POUŽITÝCH SYMBOLŮ A ZKRATEK

Atd.	A tak dále.
a.s.	Akciová společnost.
č.	Číslo.
ČOV	Čistička odpadních vod.
ČR	Česká republika.
ČSÚ	Český statistický úřad.
DPH	Daň z přidané hodnoty.
EU	Evropská unie.
ha	Hektar.
Kč	Korun českých.
km	Kilometr.
kV	kiloVolt.
m	Metr.
mas	Místní akční skupina.
MěÚ	Městský úřad.
m n. m.	Metřů nad mořem.
MUDr.	Doktor medicíny.
NPÚ - ÚOP	Národní památkový ústav – územní odborná pracoviště.
NUTS	Územní statistická jednotka.
Odst.	Odstavec.
o.p.s.	Obecně prospěšná společnost.
o.s.	Občanské sdružení.
P.Marie	Panna Marie.
Ris	Regionální informační servis

ROP	Regionální operační program.
s.	Strana.
Sb.	Sbírka.
s.r.o.	Společnost s ručením omezeným.
st.	Starší.
sv.	Svatý.
SWOT	Analýza silných a slabých stránek, příležitostí a hrozeb.
TJ	Tělocvičná jednota.
VN	Vysoké napětí.
ZŠ	Základní škola.

SEZNAM OBRÁZKŮ

Obr. 1. <i>Schéma základních fází strategického plánování (Bínek et al, 2011, s. 36)</i>	24
Obr. 2. <i>Poloha obce Kvasice (Mapy.cz)</i>	30
Graf 3. <i>Počet obyvatel a počet domů v letech 1869 – 2011(ČSÚ, 2014)</i>	36
Graf 4. <i>Počet obyvatel v letech 1995 – 2012 (ČSÚ, 2014)</i>	37
Graf 5. <i>Počet živě narozených a počet uzavřených sňatků (ČSÚ, 2014)</i>	37
Obr. 6. <i>Znak obce Kvasice (Wikipedie)</i>	82
Obr. 7. <i>Vlajka obce Kvasice (Registr komunálních symbolů)</i>	82
Obr. 8. <i>Centrum obce Kvasice s farním římskokatolickým kostelem (ROP Střední Morava – tiskové centrum)</i>	83
Obr. 9: <i>Kvasický zámek (Rajce.net)</i>	83

SEZNAM TABULEK


<i>Tab. 1. Souhrnné informace o obci (Ris, © 2012 - 2014)</i>	31
<i>Tab. 2. Druhy pozemků (Ris, © 2012 - 2014)</i>	33
<i>Tab. 3. Věková skladba obyvatelstva v roce 2012 (ČSÚ, 2014)</i>	38
<i>Tab. 4. Obyvatelstvo podle náboženské víry (Sčítání lidu, domů a bytů 2011, 2009 - 2011)</i>	38
<i>Tab. 5. Migrační přírůstky obyvatelstva v letech 2010 – 2012 (ČSÚ, 2014)</i>	39
<i>Tab. 6. Domovní fond (Sčítání lidí, domů a bytů 2011, 2009 – 2011)</i>	39
<i>Tab. 7. Obydlené byty podle právního důvodu užívání a počtu obytných místností (Sčítání lidí, domů a bytů 2011, 2009 – 2011)</i>	40
<i>Tab. 8. Ekonomicky aktivní a neaktivní obyvatelstvo v roce 2011 (SLDB, 2011)</i>	51
<i>Tab. 9. Vyjíždka do zaměstnání a škol v roce 2011 (SLDB, 2011)</i>	51
<i>Tab. 10. Míra nezaměstnanosti v letech 2008 – 2011 v porovnání s okresem Kroměříž a Zlínským krajem (ČSÚ, 2014)</i>	52
<i>Tab. 11. Obyvatelstvo podle stupně vzdělání v roce 2011 (Sčítání lidí, domů a bytů 2011, © 2009-2011)</i>	52
<i>Tab. 12. Struktura podniků podle počtu zaměstnanců (ČSÚ, 2014)</i>	53
<i>Tab. 13. Hospodářská činnost v obci v roce 2013 (ČSÚ, 2014)</i>	53
<i>Tab. 14. Hospodaření obce v letech 2008 – 2012 (Rozpočet obce)</i>	55
<i>Tab. 15. Příjmy a výdaje v letech 2010 – 2012 (Rozpočet obce)</i>	55

SEZNAM PŘÍLOH


P I Znak a vlajka obce

P II Fotografie obce

PŘÍLOHA P I: ZNAK A VLAJKA OBCE



Obr. 6. Znak obce Kvasice (Wikipedie)



Obr. 7. Vlajka obce Kvasice (Registr komunálních symbolů)

PŘÍLOHA P II: FOTOGRAFIE OBCE



Obr. 8. Centrum obce Kvasice s farním římskokatolickým kostelem (ROP Střední Morava – tiskové centrum)



Obr. 9: Kvasický zámek (Rajce.net)