

Strategie rozvoje obce Šumice s ohledem na nové programovací období Evropské Unie

Tereza Jankůjová

Bakalářská práce
2016



Univerzita Tomáše Bati ve Zlíně
Fakulta logistiky a krizového řízení

Univerzita Tomáše Bati ve Zlíně
Fakulta logistiky a krizového řízení
Ústav environmentální bezpečnosti
akademický rok: 2015/2016

ZADÁNÍ BAKALÁŘSKÉ PRÁCE

(PROJEKTU, UMĚLECKÉHO DÍLA, UMĚLECKÉHO VÝKONU)

Jméno a příjmení: **Tereza Jankůjová**
Osobní číslo: **L13367**
Studijní program: **B3953 Bezpečnost společnosti**
Studijní obor: **Řízení environmentálních rizik**
Forma studia: **prezenční**

Téma práce: **Strategie rozvoje obce Šumice s ohledem na nové programovací období Evropské Unie**

Zásady pro vypracování:

1. Teoreticky popište problematiku strukturálních fondů a jejich role při rozvoji venkova.
2. Provedte situační analýzu modelové obce.
3. Představte možnosti rozvojových projektů obce financovaných z fondů Evropské Unie.

Rozsah bakalářské práce:

Rozsah příloh:

Forma zpracování bakalářské práce: **tištěná/elektronická**

Seznam odborné literatury:

[1] WOKOUN, René. Regionální rozvoj: (východiska regionálního rozvoje, regionální politika, teorie, strategie a programování). Praha: Linde, 2008, 475 s. ISBN 978-80-7201-699-0.

[2] HRABÁNKOVÁ, Magdalena. Faktory regionálního rozvoje a jejich vliv na sociálně-ekonomický potenciál regionu: vědecká monografie. Vyd. 1. Brno: Akademické nakladatelství CERM, 2011, 111 s. ISBN 978-80-7204-752-9.

[3] BOHÁČKOVÁ, Ivana a Magdalena HRABÁNKOVÁ. Strukturální politika Evropské unie. Vyd. 1. Praha: C.H. Beck, 2009, xvii, 188 s. ISBN 978-80-7400-111-6.

Další odborná literatura dle doporučení vedoucího bakalářské práce.

Vedoucí bakalářské práce:

RNDr. Jakub Trojan

Ústav environmentální bezpečnosti

Datum zadání bakalářské práce:

5. února 2016

Termín odevzdání bakalářské práce:

9. května 2016

V Uherském Hradišti dne 22. února 2016



doc. RNDr. Jiří Dostál, CSc.
děkan



doc. Ing. Pavel Valášek, CSc.
ředitel

Prohlašuji, že

- beru na vědomí, že odevzdáním bakalářské práce souhlasím se zveřejněním své práce podle zákona č. 111/1998 Sb. o vysokých školách a o změně a doplnění dalších zákonů (zákon o vysokých školách), ve znění pozdějších právních předpisů, bez ohledu na výsledek obhajoby;
- beru na vědomí, že bakalářská práce bude uložena v elektronické podobě v univerzitním informačním systému dostupná k prezenčnímu nahlédnutí, že jeden výtisk bakalářské práce bude uložen v příruční knihovně Fakulty logistiky a krizového řízení Univerzity Tomáše Bati ve Zlíně a jeden výtisk bude uložen u vedoucího práce;
- byl/a jsem seznámen/a s tím, že na moji bakalářskou práci se plně vztahuje zákon č. 121/2000 Sb. o právu autorském, o právech souvisejících s právem autorským a o změně některých zákonů (autorský zákon) ve znění pozdějších právních předpisů, zejm. § 35 odst. 3;
- beru na vědomí, že podle § 60 odst. 1 autorského zákona má UTB ve Zlíně právo na uzavření licenční smlouvy o užití školního díla v rozsahu § 12 odst. 4 autorského zákona;
- beru na vědomí, že podle § 60 odst. 2 a 3 autorského zákona mohu užít své dílo – bakalářskou práci nebo poskytnout licenci k jejímu využití jen připouští-li tak licenční smlouva uzavřená mezi mnou a Univerzitou Tomáše Bati ve Zlíně s tím, že vyrovnání případného přiměřeného příspěvku na úhradu nákladů, které byly Univerzitou Tomáše Bati ve Zlíně na vytvoření díla vynaloženy (až do jejich skutečné výše) bude rovněž předmětem této licenční smlouvy;
- beru na vědomí, že pokud bylo k vypracování bakalářské práce využito softwaru poskytnutého Univerzitou Tomáše Bati ve Zlíně nebo jinými subjekty pouze ke studijním a výzkumným účelům (tedy pouze k nekomerčnímu využití), nelze výsledky bakalářské práce využít ke komerčním účelům;
- beru na vědomí, že pokud je výstupem bakalářské práce jakýkoliv softwarový produkt, považují se za součást práce rovněž i zdrojové kódy, popř. soubory, ze kterých se projekt skládá. Neodevzdání této součásti může být důvodem k neobhájení práce.

Prohlašuji,

- že jsem na bakalářské práci pracoval samostatně a použitou literaturu jsem citoval. V případě publikace výsledků budu uveden jako spoluautor.
- že odevzdaná verze bakalářské práce a verze elektronická nahraná do IS/STAG jsou totožné.

V Uherském Hradišti

9.5.2016


podpis studenta

ABSTRAKT

Bakalářská práce na téma Strategie rozvoje obce Šumice s ohledem na nové programovací období Evropské Unie se zabývá problematikou regionální politiky a strukturálních fondů, jejich funkcemi a rozdělením. Práce pojednává o návrhové strategii obce Šumice v novém programovém období od roku 2014 do roku 2020. Je zaměřena také na výsledky dotazníkového šetření provedeného v obci Šumice. Zabývá se programovými cíli rozvoje obce, které v budoucích letech lze uskutečnit.

Klíčová slova: Regionální politika, Evropská Unie, Strukturální fondy, rozvoj, obec, strategie, obyvatelstvo, zaměstnání

ABSTRACT

Thesis on Development Strategy of the municipality Šumice with regard to the new programming period of the European Union deals with regional policy and structural funds, their functions and distribution. Thesis discusses the design strategy Šumice village in the new programming period from 2014 to 2020. It also focused on the results of a survey carried out in village Šumice. It deals with the program objectives of municipal development, which in future years can be realized.

Keywords: Regional politics, European Union, Structural funds, development, village, strategy, population, employment

Ráda bych poděkovala vedoucímu mé bakalářské práce panu RNDr. Jakubovi Trojanovi, MSc, MBA za poskytnutí odborných rad, věcné připomínky, čas, ochotu a vstřícný přístup během zpracovávání bakalářské práce. Poděkování patří také všem respondentům a panu Ing. Josefu Jančářovi, za poskytnutí potřebných informací. Velké poděkování patří celé rodině za podporu, trpělivost a povzbuzování po dobu mého studia.

OBSAH

ÚVOD	9
I TEORETICKÁ ČÁST	11
1 ÚVOD DO REGIONÁLNÍ POLITIKY	12
1.1 VZNIK A VÝVOJ REGIONÁLNÍ POLITIKY	14
1.2 POČÁTKY REGIONÁLNÍ POLITIKY	14
1.3 OBECNÉ ZÁSADY A PRINCIPY REGIONÁLNÍ POLITIKY	15
2 STRUKTURÁLNÍ FONDY	17
2.1 ROZDĚLENÍ STRUKTURÁLNÍCH FONDŮ.....	18
2.2 DALŠÍ FONDY EVROPSKÉ UNIE	20
3 HISTORIE STRUKTURÁLNÍCH FONDŮ	23
3.1 STRUKTURÁLNÍ FONDY PO REFORMĚ V ROCE 1988 DO SOUČASNOSTI.....	23
3.2 STRUKTURÁLNÍ FONDY V PROGRAMOVÉM OBDOBÍ 2000-2006	24
3.3 STRUKTURÁLNÍ FONDY V PROGRAMOVÉM OBDOBÍ 2007-2013	25
3.4 STRUKTURÁLNÍ FONDY V PROGRAMOVÉM OBDOBÍ 2014-2020	25
4 OPERAČNÍ PROGRAMY	27
4.1 PROGRAMOVÉ OBDOBÍ 2004 - 2006.....	27
4.2 PROGRAMOVÉ OBDOBÍ 2007 – 2013	28
4.3 PROGRAMOVÉ OBDOBÍ 2014 – 2020	31
II PRAKTICKÁ ČÁST	34
5 METODY A DATA.....	35
6 ANALYTICKÁ ČÁST	36
6.1 ÚZEMÍ.....	36
6.1.1 Poloha obce	36
6.1.2 Významná období.....	37
6.1.3 Historické milníky	38
6.1.4 Přírodní bohatství obce	39
6.2 OBYVATELSTVO	41
6.2.1 Počet obyvatel	41
6.2.2 Sociální situace.....	43
6.2.3 Spolková činnost	43
6.3 HOSPODÁŘSTVÍ	46
6.3.1 Členění podniků v obci	46
6.3.2 Charakteristika zemědělské výroby	47
6.3.3 Zaměstnavatelé	48
6.3.4 Cestovní ruch.....	50
6.3.5 Turistická infrastruktura.....	51
6.3.6 Trh práce	52
6.3.7 Pozemkové úpravy	52
7 DOTAZNÍKOVÉ ŠETŘENÍ V OBCI ŠUMICE.....	53
7.1 NÁHLED OTÁZEK DOTAZNÍKOVÉHO ŠETŘENÍ	53
7.2 SHRNUTÍ DOTAZNÍKOVÉHO ŠETŘENÍ.....	57
8 SWOT ANALÝZA OBCE ŠUMICE.....	60

9	NÁVRHOVÁ ČÁST PRO OBDOBÍ 2014 – 2020	62
9.1	STRATEGICKÁ VIZE	62
9.2	PROGRAMOVÉ CÍLE	62
10	NÁVRH PROJEKTU V OBCI ŠUMICE – LOKÁLNÍ BIOCENTRUM PASÍNEK.....	64
	ZÁVĚR	68
	SEZNAM POUŽITÉ LITERATURY	70
	SEZNAM POUŽITÝCH SYMBOLŮ A ZKRATEK.....	74
	SEZNAM OBRÁZKŮ.....	76
	SEZNAM TABULEK	77
	SEZNAM PŘÍLOH	78

ÚVOD

Tématem bakalářské práce je Strategie rozvoje obce Šumice s ohledem na nové programovací období Evropské Unie. Práce se bude vztahovat na obec Šumice, která se nachází na Uherskohradištsku nedaleko od hraničního přechodu se Slovenskou republikou. Důvodem vybrání tématu, byla dobrá dostupnost informací k vypracování analytické části o obci samotné, jelikož je zmíněná obec mým bydlištěm.

Teoretická část bakalářské práce se bude zabývat především oblastí týkající se strukturálních fondů i fondů Evropské Unie. Oblast strukturálních fondů a Evropské Unie představuje velmi široké pole informací. V následující části práce bude vymezeno základní teoretické představení pojmů a souvislostí regionální politiky a fondů Evropské Unie. Teoretická část bude rozdělena na několik kapitol, které se budou zabývat určitými problematikami. První kapitola bude úvodem do regionální politiky. Regionální politika Evropské Unie zaujímá v současnosti velmi důležitou pozici mezi ostatními politikami EU. V několika posledních desetiletích se cíle politiky soudržnosti, přetvořily do podoby, která byla využívána v programovém období od roku 2007 – 2013. V programovém období 2007-2013 byly vytvořeny tři cíle, které jsou v kapitole zmíněny. Další podkapitoly se budou věnovat vývoji a počátkům regionální politiky v daných letech.

Druhá kapitola bude věnována strukturálním fondům samotným. Strukturální fondy slouží jako nástroj politiky hospodářské a sociální soudržnosti. Fondy napomáhají k dosahování ekonomické a sociální soudržnosti Evropské Unie. Podkapitola o strukturálních fondech se bude věnovat samotnému rozdělení fondů. V kapitole budou popsány jednotlivé fondy, jako například Evropský fond regionálního rozvoje, Evropský sociální fond, Finanční nástroj na podporu rybolovu a další fondy Evropské Unie.

Historií strukturálních fondů se bude zabývat kapitola třetí. V kapitole bude popsán vývoj strukturálních fondů po reformě v roce 1988 až do současnosti. Budou zde rozděleny fondy v programovém období 2000-2006, 2007-2013 až po rok 2014 a nové programovací období do roku 2020.

Poslední kapitola teoretické části bude věnována operačním programům. Budou zde opět zmíněny programové období, kde operační programy vznikly. Jednotlivé operační programy slouží k čerpání finanční podpory z fondů Evropské unie.

Druhá část bakalářské práce bude praktická. Praktická část se bude dělit na analytickou část a návrhovou část. Analytická část bakalářské práce se bude věnovat obci Šumice. Analytická část bude rozdělena na 3 kapitoly, které se budou věnovat obci. První kapitola se bude zabývat územím obce, ve které bude vymezena poloha obce, významné období, historické milníky a také přírodní bohatství, nacházející se na území obce Šumice. Druhá kapitola se bude zabývat obyvatelstvem. Bude zde vymezen počet obyvatel, sociální situace a spolková činnosti v obci. Poslední kapitolou v analytické části bude hospodářství, kde bude vymezeno členění podniků v obci, charakteristika zemědělské výroby, zaměstnavatelé v obci, cestovní ruch a turistická infrastruktura a také trh práce a pozemkové úpravy obce. Analytická část bude doplněna mapami přírodního bohatství a zobrazení podniků v obci.

Částí bakalářské práce bude také dotazníkové šetření mezi obyvateli obce Šumice, které bude východiskem pro návrhovou část práce zaměřenou na vytvoření návrhu a strategické vize rozvoje obce Šumice. Na základě dotazníkového šetření bude vytvořena také SWOT analýza, vztahující se k obci Šumice, ze které budou vyplývat silné a slabé stránky obce a také její příležitosti a hrozby.

Cílem bakalářské práce bude tedy popsání problematiky strukturálních fondů a jejich rolí při rozvoji venkova, krátce bude také zmíněna regionální politika a její vývoj, provedení situační analýzy obce Šumice a následného vytvoření návrhu a konkrétního projektu rozvoje obce, který se bude vztahovat na ochranu přírody a krajiny v obci v novém programovém období v letech od roku 2014 do roku 2020. Kromě projektu v rámci ochrany přírody a krajiny bude vytvořen projekt, který by mohl zvýšit sociální služby v obci Šumice, výstavbou penzionu pro seniory.

I. TEORETICKÁ ČÁST

1 ÚVOD DO REGIONÁLNÍ POLITIKY

Jednou z nejdůležitějších aktivit Evropské Unie je v současné době regionální politika. Hned po společné zemědělské politice představuje druhou nejvýznamnější kategorii. Se svým 35%ním podílem má účast na celkovém rozpočtu Evropské Unie. [1]

Regionální politika Evropské Unie zaujímá v současnosti velmi důležitou pozici mezi ostatními politikami EU, přestože v počátcích vzniku Evropských společenství nebyla jejich významným zájmem, což bylo způsobeno především značnou homogenitou v hospodářském prostoru členských států a tedy nepříliš velkou potřebou věnovat se problematice regionální politiky. [2]

Politika soudržnosti EU představuje významný podíl na rozpočtu EU a je zásadní pro hospodářský a sociální rozvoj v mnoha evropských zemích. [3]

Politika soudržnosti Společenství je sbírka případů, myšlenek, postupů a textů, které se dotýkají celé řady dalších předmětů, například rozdílů, nerovností a diskriminace podle linií třídy, rasy, pohlaví, náboženství, podle věku a geografie, konfliktní hodnoty, otázky státu, komunit, sounáležitostí, víry, síly a správy. [4]

Vyjednávání záznamů a rezonance politiky soudržnosti Společenství poskytuje mnoho příležitostí jak zahájit nebo jak se vyhnout nepříjemným pozicím ve světě. [4]

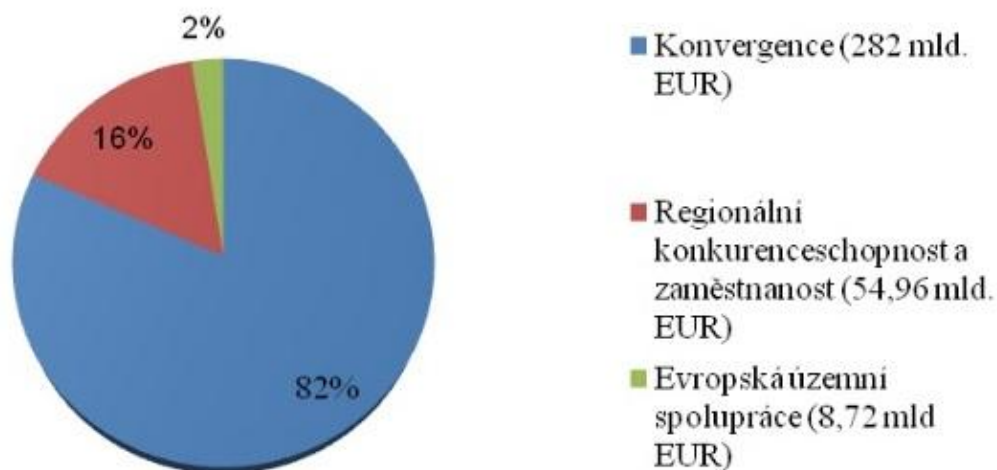
Rozdílná úroveň vyspělosti států byla hlavním důvodem ke vzniku regionální politiky. Rozdíly mezi státy byly především sociálního, politického, ekonomického a ekologického charakteru. Základním cílem politiky soudržnosti Evropské Unie byla eliminace nebo zmírnění vzniklých nerovností mezi regiony. Politika soudržnosti vznikla v 70. letech 20. století. [1]

„Posláním Společenství je vytvořením společného trhu a postupným odstraňováním rozdílů mezi hospodářskými politikami členských států podporovat harmonický rozvoj hospodářských činností ve Společenství, nepřetržitý a vyvážený růst, vyšší stabilitu, rychlejší zvyšování životní úrovně a užší kontakty mezi členskými státy.“ [5]

V několika posledních desetiletích se cíle politiky soudržnosti, přetvořily do podoby, která byla využívána v programovém období od roku 2007 do roku 2013. V tomto programovém období 2007-2013 byly vytvořeny tři cíle. Cíl Konvergence, cíl Regionální konkurenceschopnosti a zaměstnanosti a posledním byl cíl Evropské územní spolupráce. [1]

První cíl, cíl Konvergence je zaměřen na podporu při vytváření podmínek, které jsou podmínkou sblížení v nejméně rozvinutých regionech členských států. Tyto státy se vyznačují tím, že HDP na osobu v jednotlivém regionu je nižší než 75% průměru EU. Cíl Konvergence je financován ze tří strukturálních fondů. A to z Fondu soudržnosti, z Evropského fondu regionálního rozvoje (ERDF) a z Evropského sociálního fondu (ESF). Druhý cíl, cíl Regionální konkurenceschopnosti a zaměstnanosti, je vytvořen na pomoc posílení konkurenceschopnosti daných regionů a zaměstnanosti v nich. Podporu znalostí společnosti, podnikání, ochrany životního prostředí a zlepšení jejich dostupnosti pomáhají podpořit a urychlit hospodářské změny regionům rozvojové programy. Cíl je financován prostřednictvím dvou fondů. Jde opět o Evropský fond regionálního rozvoje (ERDF) a Evropský sociální fond (ES). Poslední, třetí cíl, cíl Evropské územní spolupráce je určen na posílení přeshraniční spolupráce, nadnárodní spolupráce a meziregionální spolupráce. Cílem nadnárodní spolupráce je integrovaný územní rozvoj. Cíl Evropské územní spolupráce je financován z prostředků Evropského fondu regionálního rozvoje (ERDF). [1]

Regionální politika 2007 - 2013: Rozdělení podle cílů



Obr. 1. Dostupnost finančních prostředků [1]

V programovém období 2007-2013 měla Evropská Unie k dispozici 862, 4 mld. EUR. Z prvního cíle, cíle Konvergence bylo z celkového počtu 282 mld. EUR vyčleněno pro Fond soudržnosti 69,5 mld. EUR. [1]

1.1 Vznik a vývoj regionální politiky

1951 – 1973: Období „důvěry ve volný trh“

1974 – 1986: Zrod „evropské“ regionální politiky

1987 - 1999: Směrem k hospodářské a sociální soudržnosti

2000 - 2006: Nová výzva – příprava na východní rozšíření

2007 - 2013: Současná regionální politika [8]

1.2 Počátky regionální politiky

Počátky regionální politiky byly zahájeny v roce 1958, kdy byl založen Evropský sociální fond a Evropská investiční banka. V roce 1961 byl vytvořen Evropský zemědělský garanční a asistenční fond. Rok 1968 představoval vytvoření Generálního ředitelství pro regionální politiku. A v roce 1973 byl ovlivněn vývoj regionální politiky přistoupením několika států, jako byla například Velká Británie, Dánsko a Irsko. Vývoj regionální politiky byl také ovlivněn ropným šokem v roce 1973. [2]

Regionální politika v letech 1980-2000

- Jednotný evropský akt
- Maastrichtská smlouva
- Amsterodamská smlouva

Jednotný evropský akt znamenalo vytvoření jednotného vnitřního trhu do konce roku 1992 a také zavedení politiky směřující k posilování hospodářské a sociální soudržnosti, která by přispívala ke snižování rozdílů v hospodářské vyspělosti různých regionů prostřednictvím strukturálních fondů. [2]

Maastrichtská smlouva, jinak smlouva o Evropské Unii, zavedla od 1. listopadu roku 1993 nové nástroje pro strukturální politiku na regionální bázi. Jedná se především o Fond soudržnosti, instituce, například Výbor regionů a principy, například princip subsidiarity. [2]

Amsterodamská smlouva byla podepsána v říjnu 1997 a měla revidovat smlouvu Maastrichtskou a podstatně zjednodušit fungování celé Evropské Unie. Ve výsledku však k žádným závratným změnám nedošlo. [2]

Regionální politika ve 21. století – období 2000 – 2006

Východní rozšíření o 10 států zvýšilo populaci Evropské Unie o pětinu ale HDP pouze o 5%. Podle statistik byl průměr HDP na obyvatele nových členských zemí pod polovinou průměru unie. Téměř všechny oblasti se mohly ucházet o nejvyšší možnou podporu ze strukturálních fondů a Fondu soudržnosti. [2]

Rozhodnutím Evropské rady z března roku 1999 se rozpočet Politiky soudržnosti zvýšil na 213 mld. EUR a dalších 22 mld. bylo přiznáno novým členům pro období 2004-2006. [2]

Regionální politika v období 2007 – 2013

Ve finanční perspektivě na období 2007-2013 bylo na politiku soudržnosti vyčleněno 35,7% evropského rozpočtu. To je přibližně 347,410 mld. EUR. Evropská rada přijala 6. října v roce 2006 „strategické obecné zásady Společenství pro soudržnost“, které jsou základem nové politiky a stanovují zásady a priority na období 2007-2013. [2]

V období 2007-2013 se politika soudržnosti více zaměřuje na koncentraci zdrojů na nejchudší členské země a regiony, priority ale posouvá i k podpoře růstu, zaměstnanosti a inovaci. Podle tematických oblastí bude nejvíce prostředků směřovat do dopravy, lidských zdrojů, udržitelného rozvoje, vědy a výzkumu, inovací a informační společnosti. [2]

1.3 Obecné zásady a principy regionální politiky

Regionální politiky má čtyři hlavní obecné zásady a principy. Je to princip SOLIDARITY, který určuje to, že vzájemná solidarita členů Evropské Unie může vést k úplné integraci a napomáhá tak méně rozvinutým regionům, v rozvoji pomocí finančních podpor, které jim jsou redistribuovány od bohatších států. [2]

Druhým principem je princip SUBSIDIARITY, jehož hlavním posláním je přijímat nezbytná opatření vždy co nejbližší evropskému občanovi, pokud je to možné. Rozhodnutí jsou přijímány na co nejnižší úrovni. [2]

Princip KOMPATIBILITY uvádí provádění regionální politiky v souladu s komunitární legislativou. [2]

Posledním principem je princip KONCENTRACE. Ten umožňuje soustředit největší objemy prostředků do nejvíce postižených regionů. V daném případě je ovšem pomoc směřována pouze na předem definované cíle a priority. Podpora by měla být soustředěna na větší aktivity a to na projekty, které přinesou významnější efekt, než pokud by finanční pomoc byla rozdrobena na vyšší počet menších projektů. [2]

2 STRUKTURÁLNÍ FONDY

Strukturální fondy slouží jako nástroj politiky hospodářské a sociální soudržnosti (HSS). Fondy napomáhají k dosahování ekonomické a sociální soudržnosti Evropské Unie. Představují hmatatelný prvek, který k realizaci politiky soudržnosti napomáhá. Prostředky získané pomocí těchto fondů jsou určeny k pomoci méně rozvinutým zemím a regionům Evropské Unie, regionům, které se potýkají se strukturálními problémy a jsou určeny také na podporu adaptace a modernizace politik Evropské Unie, jsou určeny také k pomoci při vzdělávání a odborné přípravě zaměstnanosti. [5, 6]

Díky své existenci dávají najevo vůli Společenství a napomáhají při vytvoření nebo při udržení ekonomické prosperity a sociální úrovně všech zemí, které patří do Společenství. [5]

Ve zkratce fondy Evropské Unie slouží k financování politik Evropské Unie, podporují hospodářský růst států ve Společenství, podporují vzdělanost a modernizaci. Napomáhají také zemím, které nejsou členy EU a na vstup do ní teprve kandidují. Fondy jsou zaměřeny především na snižování rozdílů mezi různými regiony včetně venkovských oblastí. Finance získané z fondů jsou rozdělovány prostřednictvím operačních programů. Finanční podpora je poskytnuta a rozdělena mezi různé sektory a pro daný region. Například na podporu zemědělství, dopravy, atd. [7]

Dříve se strukturální fondy označovaly jako fondy solidarity. V roce 1957 patřil mezi strukturální fondy pouze Evropský sociální fond (ESF). V roce 1962 byla k ESF přiřazena Orientační sekce Evropského zemědělského orientačního a záručního fondu (EAGGF). V roce 1975 zahájil svou činnost Evropský fond pro regionální rozvoj (ERDF). Od roku 1993 patřil mezi „mladší“ fondy Finanční nástroj na podporu rybolovu (FIFG). V roce 2007 byl tento fond nahrazen Evropským rybářským fondem (EFF). Od roku 2007 došlo k nahrazení činnosti Orientační sekce Evropského zemědělského orientačního a záručního fondu Evropským zemědělským fondem pro rozvoj venkova (EAFRD). Byl to jeden z nejvýznamnějších zásahů do existující struktury fondů. [5]

V začátcích působení strukturálních fondů, nebylo zcela přesně určeno, jak budou strukturální fondy zasahovat. Docházelo k neefektivnímu nasazování strukturálních fondů, financování požadavků členských států, které ve většině případů reprezentovaly individuální národní zájmy. Docházelo k spíše k úpravě pravidel než ke komplexnímu řešení situace a zásadním změnám ve fungování. [5]

2.1 Rozdělení strukturálních fondů

Strukturální fondy slouží jako nástroje regionální politiky. Podporují hospodářský růst členských států, napomáhají k podpoře vzdělanosti a podpoře regionálního rozvoje. Hlavní činností fondů je také pomoc zaostalým zemím. Strukturální fondy slouží ke zvyšování hospodářské vyspělosti regionů. [8]

Strukturální fondy jsou určeny chudším nebo jinak znevýhodněným regionům. Jde především o skupinu venkovských regionů, problémových městských oblastí, nebo oblastí kde upadá průmysl, oblastí s přírodním a geografickým znevýhodněným, mezi které patří například hornaté oblasti, řídké osídlené oblasti, ostrovy a pohraniční regiony. Do skupiny nejdůležitějších strukturálních fondů je zařazen Evropský fond regionálního rozvoje ERDF- European Regional Development Fund, Evropský sociální fond ESF – European Social Fund, Evropský zemědělský podpůrný a záruční fond EAGGF – European Agricultural Guidance and Guarantee Fund a Finanční nástroj pro řízení rybolovu FIG - Financial Instruments to Fisheries Guidance. [8]

Evropský fond regionálního rozvoje (ERDF)

Evropský fond regionálního rozvoje byl založen koncem roku 1974, činnost fondu však byla zahájena až začátkem roku 1975. [1]

Cílem fondu ERDF (European Regional Development Fund) je odstraňování zásadních problémů v zaostávajících regionech a v upadávajících průmyslových oblastech. Z prostředků fondu jsou financovány investice do infrastruktury, udržování stávajících a vytváření nových pracovních míst, podpora místního rozvoje, zaměstnanosti, malých a středních podniků, vědy a výzkumu. Prostředky jsou určeny také na investice do výroby vedoucí ke tvorbě nových pracovních míst. ERDF je využíván k podpoře investičních projektů, jako jsou například výstavby silnic a železnic, odstraňování ekologických zátěží, výstavby a úpravy koryt řek, podpora začínajícím podnikatelům, rozvoj a obnova sportovních areálů využitelných pro cestovní ruch. Fond slouží také k rekonstrukci kulturních památek, k výsadbě regenerační zeleně, k využívání obnovitelných zdrojů energie a k modernizaci systému krizového managementu. [2, 6, 8]

Během utváření regionální politiky prošel Evropský fond regionálního rozvoje několika změnami. Svoji současnou stávající podobu získal v roce 2006. [1]

Svoji podobu získal na základě nařízení Evropského parlamentu a Rady ES. V současné době je ERDF nejrozsáhlejším fondem, který se podílí na financování všech cílů regionální politiky. [1]

Evropský sociální fond (ESF)

Evropský sociální fond byl zřízen v roce 1957. Byl založen především za účelem zlepšení pracovního uplatnění pracovníků prostřednictvím finančních příspěvků použitých na školení. V 70. letech 20. století se pomoc Evropského sociálního fondu začala zaměřovat specifické skupiny pracovníků v sektoru zemědělství a průmyslu, dále pak na znevýhodněné skupiny, do kterých jsou řazeny ženy, absolventi, lidé starší 50 let nebo zdravotně postižené osoby. [1]

Prostředky fondu ESF (European Social Fund) by měly především napomoci integraci nezaměstnaných osob a osob dlouhodobě nezaměstnaných, rychlejšímu zapojení mladých lidí do pracovního procesu, adaptaci pracovníků na průmyslové změny, uplatňování stejných příležitostí na trhu práce, stabilizaci a dalšímu růstu zaměstnanosti, podpoře lidských zdrojů ve výzkumu a vývoji a dalšímu zkvalitnění vzdělávání a kvalifikace. Fond je využívám ke speciálním programům pro osoby se zdravotním postižením, pro děti, pro mládež etnické menšiny a pro další znevýhodněné skupiny osob. Financuje také tvorbu vzdělávacích programů, zlepšování podmínek pro využívání informačních a komunikačních technologií (ICT) pro učitele i žáky. Z fondu je také zprostředkována modernizace kombinované a distanční formy studia, stáže studentů a pedagogů v soukromém i veřejném sektoru, atd. [2, 6, 8]

Evropský zemědělský (podpůrný) usměrňovací záruční fond (EAGGF)

Fond EAGGF byl zřízen v roce 1962. Byl zřízen za účelem společného financování společné zemědělské politiky (SZP). [1]

Tento fond EAGGF (European Agricultural Guidance and Guarantee Fund) je složen ze dvou částí. První část je podpůrná a druhá část je označována jako záruční. Druhou část tvoří 95% všech výdajů. Hlavním úkolem je, jak už bylo zmíněno financování společné zemědělské politiky. Tato část fondu podporuje vývoz zemědělských přebytků do zahraničí nebo opatření na trhu se zemědělskými výrobky. [8]

Do systému strukturálních fondů je zahrnuta pouze část fondu. Je to orientační část, která zaměřuje podporu do oblasti modernizace a zlepšování struktury aktivit do multifunkčního – neprodukčního zemědělství, ochrany a tvorby krajiny a rozvoje venkova. Mezi další úkoly této části patří podpora a pomoc začínajících farmářů v předdůchodovém věku, optimální využití lesů a jejich ochrana, podpora ekonomiky v zemědělských oblastech, podpora turistického ruchu, poskytování poradenských služeb pro zemědělské produkty. Od roku 2007 nepatří mezi strukturální fondy. [2, 8]

Finanční nástroj na podporu rybolovu (FIFG)

Finanční nástroj na podporu rybolovu byl založen v roce 1993. Byl zřízen za účelem financování rozvoje přímořských regionů a rybářského odvětví. [1]

Fond FIFG (Financial Instrument for Fisheries Guidance) podporuje šetrný rybolov a modernizaci rybářského průmyslu. Úkolem fondu je pomoc restrukturalizaci evropského rybolovného sektoru a nastolení rovnováhy mezi zdroji ryb a jejich čerpáním. Dalšími aktivitami fondu je posílení konkurenceschopnosti, pomoc oblastem, které jsou na rybolovu závislé. Napomáhá podpoře modernizace loďařství, rozvoji chovu ryb a podporuje výrobu a obchod s rybími výrobky. [2, 7, 8]

2.2 Další fondy Evropské Unie

K financování politik Evropské Unie, podpoře hospodářského růstu členských států, podpoře regionálního rozvoje a podpoře vzdělanosti slouží fondy Evropské Unie. Jsou určeny k napomáhání státům, které kandidují do EU a zároveň pomáhají chudým a zaostalým oblastem. [8]

Kohezní fond – fond soudržnosti

Hlavním cílem fondu je solidární pomoc nově přistupujícím zemím při plnění tzv. maastrichtských kritérií, aby se země mohla stát členem Hospodářské a měnové unie. Na rozdíl od strukturálních fondů pomáhá chudším státům a ne regionům. Z fondu jsou podporovány investiční projekty zaměřeny na dopravní infrastrukturu. Například na výstavbu dálnic, námořní a leteckou dopravu atd. [2, 8]

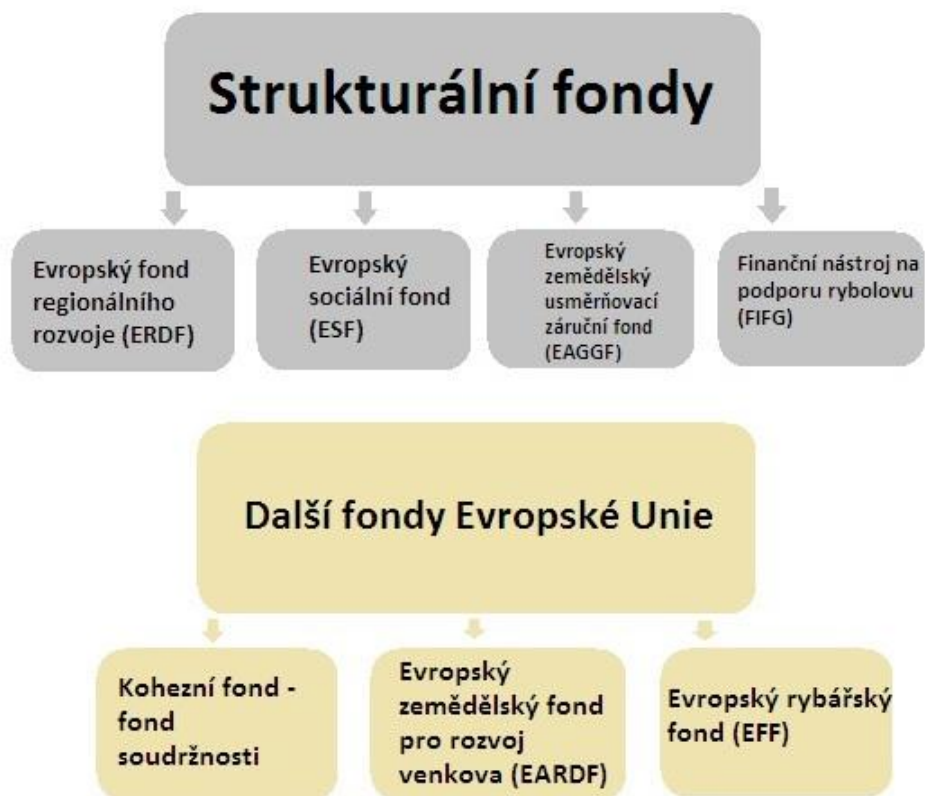
Pomoc v oblasti dopravní infrastruktury a ŽP je určena pro země, jejichž HDP nepřesahuje 90% průměru EU. Fond je určen pro celostátní úroveň, ne pro region. [2, 8]

Evropský zemědělský fond pro rozvoj venkova (EAFRD)

EAFRD slouží jako finanční podpora rozvoje venkova. Finanční prostředky z fondu slouží ke zvyšování konkurenceschopnosti lesnictví a zemědělství. Dále je využíván ke zlepšování životního prostředí a krajiny, nebo zlepšování kvality života ve venkovských oblastech. Fond spadá do společné zemědělské politiky Evropské Unie a je součástí Evropských strukturálních a investičních fondů (ESI). V České republice je fond využíván na hrazení projektů, které jsou předloženy v tzv. Programu rozvoje venkova ČR. Řídícím orgánem tohoto programu je Ministerstvo zemědělství ČR. [9]

Evropský rybářský fond (EFF)

Fond je v Evropské Unii nástrojem společné rybářské politiky. Zajištění trvale udržitelného rozvoje evropského rybolovu a akvakultury je hlavním cílem Evropského rybářského fondu. [10]



Obr. 2. Schéma strukturálních fondů

[vlastní zpracování]

3 HISTORIE STRUKTURÁLNÍCH FONDŮ

Historie strukturálních fondů je v práci vzpomenua od roku 1988 až do současnosti. Historií fondů rozumíme jejich vznik a vývoj do současné podoby, a do podoby, která se bude týkat nového programového období a to období v letech 2014 – 2020.

3.1 Strukturální fondy po reformě v roce 1988 do současnosti

Nařízení Rady (EHS) č. 2052/1988 z 24. června z roku 1988 přineslo zásadní změnu ve fungování strukturálních fondů. Změna se týkala úkolů a efektivnosti strukturálních fondů a koordinace jejich intervence navzájem s Evropskou rozvojovou bankou a dalšími finančními nástroji, které byly použitelné. [5]

Změny, které byly platní od 1. ledna roku 1989, byly nazývány první reformou strukturálních fondů. Do fondů se v tomto období řadil Evropský fond regionálního rozvoje, Evropský sociální fond a Orientační sekce Evropského zemědělského orientačního a garančního fondu. [5]

Změny, které se strukturálních fondů týkaly, spočívaly v nepřispívání členským zemím na realizování akcí, které vycházely z potřeb jednotlivých států. V podpoře státům hrálo rozhodující roli hlavně to, jestli je záměr Společenství zařazen do pěti prioritních cílů. To, že byla některá z plánovaných aktivit v souladu s některým z cílů, bylo rozhodující pro získání podpory. [5]

Další ze změn, bylo zavedení legislativních metod, podle kterých probíhalo přiznávání dotačních prostředků. Finanční prostředky, které byly poskytovány z fondů a z Evropské rozvojové banky nebo z dalších možných zdrojů, měly rozdílné formy. V době reformy bylo na výběr z následujících forem:

- „*Finanční intervence ze strukturálních fondů ve formě spolufinancování operačních programů (tj. dlouhodobých opatření), spolufinancování národních podpůrných programů, garance celkové podpory (kde to připouštěna národní pravidla dotační politiky), spolufinancování způsobilých projektů, podpory technické pomoci a šetření předcházejících samotné akci. Rada také mohla kvalifikovanou většinou, ve spolupráci s Evropským parlamentem, rozhodnout návrh Evropské komise také o jiné formě intervence.*“ [5]

- „*Finanční intervence z Evropské investiční banky a použití ostatních finančních nástrojů podle pro ně platných specifických určení. Zde byly umožněny půjčky, úvěry a jejich garance, spolufinancování technické pomoci, dotace úroků, záruky. Při účasti Společenství mohly být i prostředky kombinovány jako v případě dotací úroků a půjček.*“ [5]

Praxe, která byla doposud pozorována, poukázala na neefektivní využívání prostředků ze strukturálních fondů. Bylo zjištěno špatné zacházení s finančními prostředky, například v případě podpory stejné akce z více zdrojů. Reforma také poukázala na nedostatečnou kontrolu vynakládaných prostředků. Akce, které byly společné mezi členskými státy a Společenstvím byly více sledovány i v průběhu, kdy bylo hodnoceno naplnění závazků v rámci Smlouvy, která uváděla cíle Společenství. Akce byly hodnoceny, ještě před samotným zahájením. Hodnotily se především očekávané efekty a přínosy akce. Toto hodnocení se nazývalo hodnocení *ex ante*. Druhým typem hodnocení bylo hodnocení *ex post*, kdy se hodnotily konečné efekty a dopady a zejména dopady na řešení strukturálních problémů a jejich šíře. [5]

Další změna, kterou projekty prošly, byla doba jejich trvání. Období se změnilo z jednoho roku na pět let. Finanční podpory byly určeny členskými státy, ale byly však rozděleny mezi prioritní cíle, aby byla udržena souvislost mezi prioritami určenými Společenstvím a dotacemi. Oproti minulému období došlo k výraznému navýšení finančních prostředků. Například v roce 1993 byly prostředky dvakrát vyšší než v roce 1987. [5]

3.2 Strukturální fondy v programovém období 2000-2006

V programovém období 2000-2006 Nařízením Rady č. 1260/1999 o obecných ustanoveních o strukturálních fondech upravila činnost strukturálních fondů. Do strukturálních fondů byl zařazen Evropský fond regionálního rozvoje, Evropský sociální fond, Orientační sekce Evropského zemědělského orientačního a záručního fondu a Finanční nástroj pro orientaci rybolovu. [5]

„Komise a členské státy dbají, aby činnosti fondů byly v souladu s ostatními politikami a činnostmi Společenství, Zejda v oblasti zaměstnanosti, rovnosti mezi muži a ženami, sociální politiky a odborného vzdělávání, Společné zemědělské politiky, dopravy, energetiky a transevropských sítí, a aby požadavky ochrany životního prostředí byly začleněny do vymezování a provádění činností fondů.“ [5]

Strukturální fondy byly tedy poskytovány regionům a ne členských státům, to znamená, že začaly působit na základě územního principu. V programovém 2000-2006 období bylo fondům přiřazeno na 195 mld. EUR. [5]

V programovém období 2000-2006 nebyla činnost strukturálních fondů nijak zvláště změněna. Pozměněna byla vazba na prioritní cíle Společenství, která byla ještě více zdůrazněna. Prioritní cíle společenství byly sníženy ze šesti na tři. Stropy přiznávání podpor a principy přiznávání podpory zůstaly zachovány. [5]

3.3 Strukturální fondy v programovém období 2007-2013

Zásadní změny v oblastech činnosti strukturálních fondů a fungování strukturální politiky Společenství přineslo programové období 2007-2013. Jednou z hlavních změn je preference regionálního pohledu, přičemž se nehovoří o politice jako o strukturálně-regionální ale o „**politice soudržnosti**“. Politika soudržnosti by měla zajistit zvýšení konkurenceschopnosti, ekonomické prosperity a zvýšení zaměstnanosti na regionální úrovni. [5]

Zásadní změny se také týkají samotných strukturálních fondů. Fond, který vzniká v programovém období 2007-2013 dostává název Evropský zemědělský fond pro rozvoj venkova (EAFRD). Taktéž vzniká Orientační sekce Evropského zemědělského fondu pro orientaci a garanci. Evropský rybářský fond (EFF) nahradil finanční nástroj pro podporu rybolovu (FIFG). EFF se stal součástí zemědělské a rybolovné politiky. Do programování je více začleněn i Fond soudržnosti. [5]

3.4 Strukturální fondy v programovém období 2014-2020

V programovém období 2014-2020 byly vyčleněny pro Českou republiku finanční prostředky ve výši přibližně 24 mld. EUR. [9]

V roce 2011 dne 6. října byl Evropskou komisí zveřejněn balíček šesti nových nařízení. Finální verze těchto nařízení byla schválena v roce 2013 a to 17. prosince. Soubor nových zařízení slouží k zajištění jednotných pravidel v rámci celé Evropské Unie. Slouží také ke zlepšení koordinace mezi jednotlivými fondy. [11]

Hlavním úkolem je, aby fondy maximálně přispívaly k naplňování strategie Evropské Unie 2020. Strategií EU 2020 se rozumí strategie pro inteligentní a udržitelný růst, který podporuje začlenění. Aby se lépe fondy využívaly a to ve prospěch strategie EU 2020 byla každým státem vypracována Dohoda o partnerství, která byla později schválena Evropskou komisí. Dokumenty obsahovaly také rozdělení finančních prostředků mezi jednotlivé regiony. [11]

V programovém období 2014-2020 dochází k zavedení novinek v systému čerpání z evropských fondů. Dochází tak na evropské ale i na české úrovni. Do změn, které se zavedly, patří například rozšíření počtů zapojených fondů. Nově se zapojil i EAFRD a EMFF. Další změnou je vyšší míra uplatnění nástrojů na úkor dotací a také vyšší měřitelnost přínosu podpořených operací, nebo například finanční závislost na rychlosti a kvalitě čerpání. [11]

V České republice se změny týkají především snížení počtu programů a rozšíření fungování monitorovacího systému. [11]

4 OPERAČNÍ PROGRAMY

V České republice je k dispozici několik operačních programů. Ty jsou sepsány v seznamu operačních programů. Jednotlivé operační programy slouží k čerpání finanční podpory z fondů Evropské unie. Operační programy jsou rozděleny podle programových období. Prvním programovým je období v letech 2004 – 2006, následuje programové období od roku 2007 – 2013 a posledním programovým obdobím v současnosti je období od roku 2014 – 2020. [12]

V Rámci podpory Společenství jsou v České republice připraveny čtyři sektorové operační programy. Mimo jiné, kromě čtyř sektorových programů je v ČR připraven také jeden regionální operační program a to Společný regionální operační program (SROP). [13]

4.1 Programové období 2004 - 2006

Společný regionální operační program (SROP) je operační program v programovém období 2004 -2006, který byl podporovaný z fondů Evropské unie. Jde o komplexní program s širokým polem působnosti. Tento program se doplňuje s operačními programy jednotlivých sektorů ale také s Fondem soudržnosti – Kohezním fondem. Společný regionální operační program rozšiřuje dopad na místní úroveň a je orientován na rozvojové potřeby regionů, které mají společné. [12, 13]

Společný regionální operační program měl několik cílů. Jeden z cílů byl globální, kdy byl udržitelný rozvoj založený na konkurenceschopnosti. Další cíle byly specifické. A to, například aby byly vytvořeny podmínky pro rozvoj podnikání, cílem bylo také zlepšení kvality infrastruktury, atd. [12]

Operační program infrastruktura byl zřízen především kvůli podpoře modernizace a rozvoji dopravní infrastruktury. Program podporuje také snížení negativních důsledků dopravy na ŽP. S tím souvisí také ochrana ŽP a jeho složek, jako je voda, klima, ovzduší, atd. zahrnuje odstraňování starých ekologických zátěží a ochranu krajiny a přírody. [13]

Třetím operačním programem je **Operační program rozvoj venkova a multifunkčního zemědělství**, který je zaměřen na rozvoj regionů a převážně jejich venkovských částí, dále se zaměřuje na adaptaci zemědělství v České republice na evropský model, podporuje také rozvoj multifunkčního zemědělství a podporuje zefektivnění role lesů a rozvoj vodního hospodářství. [13]

Podporu vysoké a kvalitní úrovně zaměstnanosti založenou na kvalifikované pracovní síle má na starost **Operační program lidských zdrojů**. Kromě podpory má program na starost také integraci ohrožených skupin, rovnost příležitostí pro ženy i muže ale také rozvoj celoživotního vzdělávání. [13]

Posledním operačním programem je **Operační program průmysl a podnikání**, který je zaměřen na podporu rozvoje podnikatelského prostředí. Podporuje i podnikání v oblasti průmyslu a službách, týkajících se průmyslu, podporuje zvyšování konkurenceschopnosti českého průmyslu a jeho produkce na trhu a zvyšování efektivity energetiky. [13]

Název OP	OP	ERDF	ESF	EAGGF	FIFG
OP Průmysl a podnikání (MPO)	17,94	17,94			
OP Infrastruktura (MŽP)	16,94	16,94			
OP Rozvoj lidských zdrojů (MPSV)	21,920		21,92		
OP Rozvoj venkova a multifunkční zemědělství (MZe)	11,96			11,46	0,50
SROP (MMR)	31,24	27,99	3,25		
OP celkem	100,00	62,87	25,17	11,46	0,50

Obr. 3. Vazba OP na Strukturální fondy [13]

4.2 Programové období 2007 – 2013

Programové období 2007 – 2013 bylo, co se týče operačních programů obdobím „bohatým“. Během období bylo využíváno 26 operačních programů. Tato skupina programů byla rozdělena do tří cílů politiky hospodářské a sociální soudržnosti. [14]

První z cílů v programovém období 2007 – 2013 je **cíl Konvergence**. Cíl je zaměřen na podporu hospodářského a sociálního rozvoje regionů a členských států, které jsou méně vyspělé než ostatní. V České republice do cíle Konvergence kromě hlavního města Prahy spadají všechny regiony soudržnosti. [14]

Cíl je realizován osmi tematickými a sedmi regionálními operačními programy. Cíl Konvergence může v České republice disponovat částkou, která se pohybuje okolo cca 26 miliard eur. [14]

Částka, která byla přidělena na sedm regionálních programů (ROP) pro regiony soudržnosti (NUTS II) se pohybuje okolo cca 4,6 miliard eur. [14]

Seznam ROP pro NUTS II:

- Severozápad
- Moravskoslezsko
- Jihovýchod
- Severovýchod
- Střední Morava
- Jihozápad
- Střední Čechy [14]

Na osm tematických operačních programů bylo přiděleno cca 21 miliard eur.

Seznam tematických OP:

- Doprava
- Životní prostředí
- Podnikání a inovace
- Výzkum a vývoj pro inovace
- Lidské zdroje a zaměstnanost
- Vzdělávání pro konkurenceschopnost
- Integrovaný operační program
- Technická pomoc [14]

Tab. 1. ROP pro NUTS II a tematické OP [14]

ROP NUTS II Severozápad	OP Doprava
ROP NUTS II Moravskoslezsko	OP Životní prostředí
ROP NUTS II Jihovýchod	OP Podnikání a inovace
ROP NUTS II Severovýchod	OP Výzkum a vývoj pro inovace

ROP NUTS II Střední Morava	OP Lidské zdroje a zaměstnanost
ROP NUTS II Jihozápad	OP Vzdělávání pro konkurenceschopnost
ROP NUTS II Střední Čechy	OP Integrovaný operační program
	OP Technická pomoc

Druhým cílem v pořadí je **Cíl regionální konkurenceschopnost a zaměstnanost**, který je zaměřen převážně na podporu regionů, které nespádají pod cíl Konvergence. Jedná se o hlavní město České republiky, Prahu. Do cíle regionální konkurenceschopnost a zaměstnanost spadají dva operační programy. Tento cíl disponuje částkou 0, 42 miliardy eur. [14]

OP cíle regionální konkurenceschopnost a zaměstnanost:

- Praha konkurenceschopnost
- Praha Adaptabilita [14]

Posledním cílem v programovém období 2007 – 2013 je **cíl Evropská územní spolupráce**. Tento cíl podporuje spolupráci regionů na příhraniční, meziregionální a nadnárodní úrovni. Pod cíl v ČR spadají všechny regiony a také devět operačních programů. Částka, kterou může poslední cíl v programovém období 2007 – 2013 disponovat činí cca 0, 39 miliard eur. [14]

Seznam devíti OP:

Tab. 2. Devět operačních programů [14]

OP Přeshraniční spolupráce ČR - Bavorsko	
OP Přeshraniční spolupráce ČR - Polsko	
OP Přeshraniční spolupráce ČR - Rakousko	
OP Přeshraniční spolupráce ČR - Sasko	
OP Přeshraniční spolupráce ČR – Slovensko	
Meziregionální spolupráce	- Státy EU, Norsko, Švýcarsko
Nadnárodní spolupráce	- ČR, Rakousko, Polsko, část Německa, Maďarsko, Slovinsko,

	Slovensko, část Itálie, část Ukrajiny
Síťový program OP ESPON 2013	- Členské státy, Norsko, Švýcarsko, Lichtenštejnsko, Island, kandidátské státy EU
Síťový program OP INTERACT II	- Členské státy

4.3 Programové období 2014 – 2020

V programovém období 2014 – 2020 jsou operační programy v přípravné fázi. Přípravná fáze probíhá na úrovni EU ale také na úrovni nadnárodní. Nové operační programy budou financovány z Evropských strukturálních a investičních fondů (ESIF). [15]

Přípravu operačních programů pro nové programové období má na starost Ministerstvo pro místní rozvoj České republiky. Programy, které jsou připravovány, projednávají zástupci neziskového sektoru, regionální, lokální, hospodářští i sociální zástupci. [15]



Obr. 4. Rozdělení finančních zdrojů mezi OP v období 2014-2020 [15]

Seznam Národních operačních programů:

Tab. 3. Národní operační programy [15]

OP Podnikání a inovace pro konkurenceschopnost	- Ministerstvo průmyslu a obchodu
OP Výzkum, vývoj a vzdělávání	- Ministerstvo školství, mládeže a tělovýchovy
OP Zaměstnanost	- Ministerstvo práce a sociálních věcí
OP Doprava	- Ministerstvo dopravy
OP Životní prostředí	- Ministerstvo ŽP
Integrovaný regionální OP	- Ministerstvo pro místní rozvoj
OP Praha – pól růstu	- Magistrál hlavního města Prahy
OP Technická pomoc	- Ministerstvo pro místní rozvoj
OP Rybářství	- Ministerstvo zemědělství
OP Rozvoje venkova	- Ministerstvo zemědělství

Seznam OP Přeshraniční spolupráce:

- Interreg V-A ČR – Polsko
- Interreg V-A Slovensko – ČR
- Interreg V-A Rakousko – ČR
- Program příhraniční spolupráce ČR – Svobodný stát Bavorsko
- Program spolupráce Svobodný stát Sasko – ČR [15]

Programy příhraniční spolupráce jsou řízeny Ministerstvem pro místní rozvoj a jsou koordinovány na území České republiky. [15]

Seznam OP Nadnárodní a meziregionální spolupráce:

- Program nadnárodní spolupráce Interreg CENTRAL EUROPE
- Program nadnárodní spolupráce Interreg DANUBE
- Program meziregionální spolupráce INTERREG EUROPE
- Program meziregionální spolupráce ESPON 2020
- Program meziregionální spolupráce INTERACT III
- Program URBACT III [15]

II. PRAKTICKÁ ČÁST

5 METODY A DATA

Pro vytvoření praktické části jsem zvolila metodu dotazníkového šetření v obci Šumice, které je jedním z kvantitativních metod výzkumu veřejného mínění. Dle mého názoru je dotazníkové šetření jedna z nejdůležitějších částí pro vypracování bakalářské práce. Pomocí dotazníkového šetření se dají měřit sociologické jevy a také jejich analýza za použití matematických modulů a statistických technik. Dotazníky byly rozdány obyvatelům obce Šumice. Pro vyplnění dotazníků jsem vybrala několik skupin obyvatel různých věkových kategorií. Dotazníky byly rozdány například také žákům 9. třídy na místní Základní škole, kteří spadali do věkové kategorie 10 – 20 let. Další kategorie, která byla na výběr, byla věková kategorie od 21 – 39 let, dále od 40 – 59 let a poslední kategorií byl věk od 60 let a více. Sbíráni dat proběhlo v určitém časovém období a to přibližně od 1. listopadu 2015 do 14. listopadu 2015. V obci bylo rozdáno cca 200 dotazníků, z toho se vrátilo cca 123 vyplněných s různými odpověďmi. 59 otázek bylo zodpovězeno ženami a 64 otázek zodpověděli muži. Nejvíce vyplněných dotazníků bylo zodpovězeno obyvateli ve věkové kategorii od 21 do 39 let, a to až 46 vyplněných dotazníků. Převážná část respondentů patřila, do skupiny zaměstnanec, nebo do skupiny student. Dotazníky obsahovaly 10 otázek, týkajících se života v obci a 3 základní otázky přímo na osobu obyvatele. Dotazníky byly vyplňovány anonymně. Cílem dotazníkového šetření bylo zjistit spokojenost občanů obce, zajištění požadavků, co by se dalo v obci zlepšit, co lidé v obci chtějí/nechtějí, co se jim líbí/nelíbí, jaké mají priority a na základě toho, vytvořit návrhovou část a strategické vize pro nové programové období 2014 – 2020.

Výstupem z dotazníkového šetření je kromě slovního shrnutí jednotlivých odpovědí také zpracování dat do tabulek a následné vytvoření grafů v programu Microsoft Excel. Na základě dotazníkového šetření je v praktické části postavena také metoda SWOT analýza vztahující se na obec Šumice, která ukazuje kromě silných a slabých stránek obce také její příležitosti a hrozby. SWOT analýza je tvořena na základě odpovědí především u otázek, týkajících se výhod a nevýhod obce ale také u otázek, které se vztahovaly k příležitostem rozvoje a bariérám rozvoje obce. Kromě SWOT analýzy je vytvořen návrh projektu, který se týká zachování přírody a krajiny, vytvořením lokálního biocentra v oblasti obce a projekt výstavby domova pro seniory, za účelem zlepšení sociálních služeb v obci.

6 ANALYTICKÁ ČÁST

Analytická část Bakalářské práce je zaměřena na obec samotnou. Charakterizuje obec a vytváří východiska pro návrhovou část. Obsahuje tři větší podkapitoly – území, obyvatelstvo a hospodářství. V kapitole území je vymezena poloha obce, významné období, historické milníky znázorněné na časové ose a také přírodní bohatství obce. V kapitole obyvatelstvo je zmíněn počet obyvatel, sociální situace a spolková činnost v obci. Poslední kapitola hospodářství je zaměřena na členění podniků v obci, charakteristiku zemědělské výroby, zaměstnavatele v obci, cestovní ruch společně s turistickou infrastrukturou a také trh práce a pozemkové úpravy v obci. V analytické části je využito také dotazníkové šetření s obyvateli obce Šumice. Z dotazníků jsou vyhodnoceny výsledky a zaznamenány do grafů. Ty tvoří podněty a plánované vize pro návrhovou část.

6.1 Území

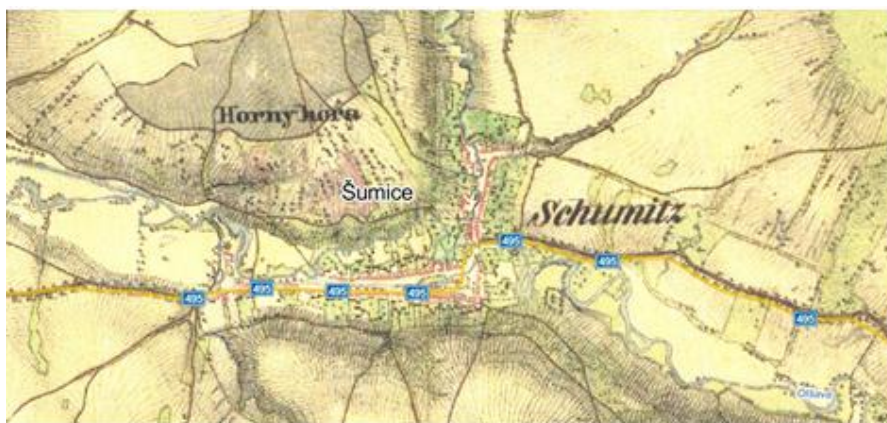
6.1.1 Poloha obce

Obec Šumice leží v okrese Uherské Hradiště ve Zlínském kraji. Šumice se rozpínají na soutoku Rudického potoka, který je místními obyvateli nazýván jako „Ovčírka“ a řeky Olšavy, která celou obcí protéká. Obec Šumice se rozprostírá jižně od Luhačovic na železniční trati z Brna do Trenčianské Teplé, v blízkosti Uherského Brodu, který dříve býval okresním městem Šumic. Nynějším okresním městem je Uherské Hradiště, od obce vzdálené 26 km. Krajským městem je město Brno, od obce vzdáleno cca 105 km. Hranice ze strany od Luhačovic se nachází v lese ze západní strany. [16, 17, 18]

Geomorfologicky obec Šumice patří do provincie Západní Karpaty, soustavy Vnější Západní Karpaty a podsestavy Moravsko – slovenské Karpaty. Území obce spadá do Vizovické vrchoviny a Hlucké pahorkatiny. Na území obce se nachází dva okrsky a to na jižní straně Nivnická pahorkatina a na severní straně Prakšická pahorkatina. Obec se nachází ve 215 až 350 metrech nadmořské výšky. Nejnižší místo se nachází při výtoku řeky Olšavy z hranice katastru v 219 metrech nadmořské výšky. Naopak nejvyšším místem je vrchol Babí hora na severovýchodní hranici s 385 metry nadmořské výšky. Do řeky Olšavy se z jižní strany od obce Bánov vlévá menší potok, nazýván Ledský. Obec je rozprostřena po obou březích řeky Olšavy.

Nejbližší hranice má obec Šumice s obcí Rudice, kde hranici tvoří les. Dalšími sousedícími obcemi jsou Nezdenice a již zmiňovaná obec Bánov. [16, 17, 18, 19]

Obec Šumice také spadá do předhůří Bílých Karpat a je 2 km vzdálená od CHKO Bílé Karpaty. Společně s dalšími obcemi Šumice patří do Místní akční skupiny Bojkovsko, která je založena od roku 2005 za účelem usilovat o rozvoj venkova na území Mikroregionu Bojkovsko. Šumice sousedí také s nedalekým městem Uherský Brod. Rozloha obce je cca 1570 ha. [16, 17, 18, 19, 20]



Obr. 5. Historická mapa obce Šumice [21]



Obr. 6. Současná mapa obce Šumice [22]

6.1.2 Významná období

První zmínka o obci je zapsána ve 2. polovině 14. století z roku 1380, kdy byla obec v držení Hynka z Valdštejna. Po něm vládu nad Šumicemi převzal Jan z Meziříčí, který obec Šumice odkoupil od již zmíněného Hynka z Valdštejna. [16, 19]

Jan z Meziříčí v roce 1397 předal Šumice Alšovi z Cimburka. V roce 1406 držel obec se dvorem a mlýnem Jan z Cimburka, který obec prodal Martinu z Hirsfeldu a ten ji poté prodal biskupu Tasovi a jeho bratrům Benešovi a Dobšovi z Boskovic. [16, 19]

Bratři v roce 1481 obec Šumice odevzdali se dvorem a podacím, Klementu z Bráníka, který ji prodal jako obec se dvorem, podacím a krčmami v roce 1477 za 1000 zlatých uherských Janu Plankarovi. Tím, se stala obec Šumice součástí uherskobrodského panství 16. června 1605, byla obec Šumice vypálena Bočkajovci. [16,19]

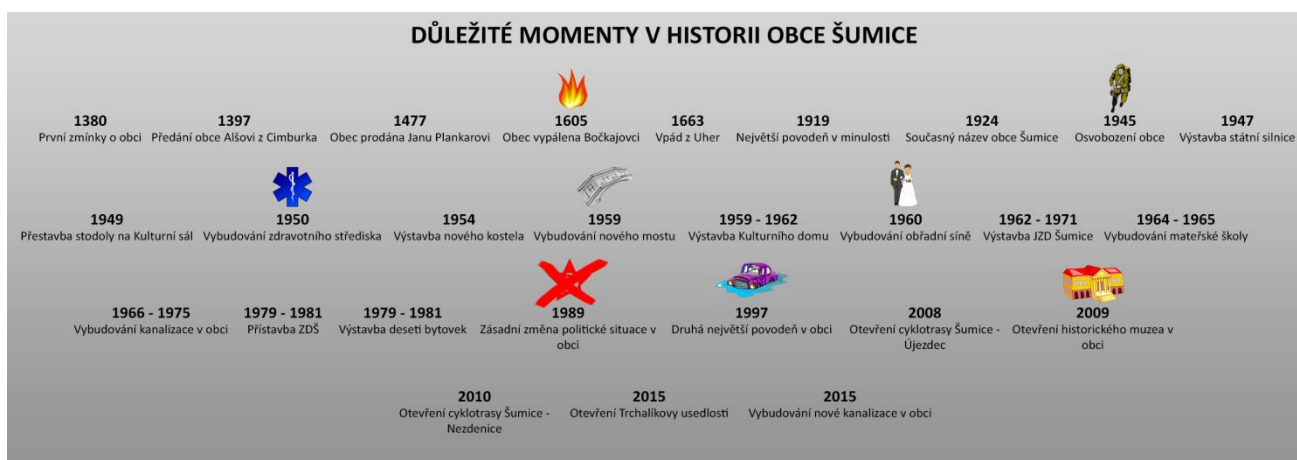
Na počátku 17. století byla obec vystavěna tak, tak že mimo 110 obydlých domů, byly postaveny dva mlýny, krčma a dvůr. Díky tomu byla obec řazena k velkým vesnicím. Obec však byla provázána i těžkými chvílemi. Jednou z nich byl vpád z Uher v 17. století, kdy například v roce 1663 bylo zabito 48 osob, odvečeno 38 koní, 138 kusů hověžího dobytka a 1167 ovcí. [16, 19]

Obec také často zasahovaly povodně řeky Olšavy. Největší povodeň přišla v roce 1919, kdy bylo pobořeno 71 domů, 32 stodol a 50 domů bylo poškozeno. Vyrhané koleje a stržené mosty byly také důsledkem ničivé povodně. Po roce 1989 vznikalo v obci mnoho nových staveb a služeb pro občany. Šumice se postupem času staly středně velkou vesnicí. Změnami neprocházela jen obec samotná ale také její název. První byl odvozen z názvu „ves lidí Šumových“. Později dostala obec název Schumitz. Současný název Šumice pochází z roku 1924. [16, 19]

6.1.3 Historické milníky

- 1380 První zmínky o obci
- 1397 Předání obce Alšovi z Cimburka
- 1477 Obec prodána Janu Plankarovi
- 1605 Obec vypálena Bočkajovci
- 1663 Vpád z Uher
- 1919 Největší povodeň v minulosti
- 1924 Současný název obce Šumice
- 1945 Osvobození obce, konec 2. světové války
- 1947 Výstavba státní silnice přes vesnici
- 1949 Přestavba stodoly na Kulturní sál
- 1950 Vybudování zdravotního střediska
- 1954 Výstavba nového kostela [19]

- 1959 Vybudování nového mostu přes řeku Olšavu
- 1959-1962 Výstavba Kulturního domu
- 1960 Vybudování obřadní síně
- 1962-1971 výstavba JZD Šumice
- 1964-1965 Vybudování mateřské školky
- 1966-1975 Vybudování kanalizace v obci
- 1979-1981 přístavba ZDŠ
- 1979-1981 výstavba deseti bytovek
- 1989 Zásadní změna politické situace v obci
- 1997 Druhá největší povodeň v obci
- 2008 Otevření cyklotrasy Šumice – Újezdec u Luhačovic
- 2010 Otevření cyklotrasy Šumice – Nezdenice
- 2009 Otevření historického muzea v obci
- 2015 Otevření Trchalíkovi usedlosti
- 2015 Vybudování nové kanalizace v částech obce [19]



Obr. 7. Časová osa historických milníků

[vlastní zpracování]

6.1.4 Přírodní bohatství obce

Obec Šumice je obepínána biosférickou rezervací, která patří na seznam UNESCO, chráněnou krajinnou oblastí Bílé Karpaty. Obec se také nachází v podhůří Bílých Karpat. Část katastru obce patří do uskupení Natura 2000, což je soustava území, která chrání ohrožené druhy rostlin, živočichů a přírodní stanoviště na území Evropské unie. [23]

Cílem soustavy Natura 2000 je vytvoření určité sítě chráněných oblastí za účelem ochrany druhové biologické rozmanitosti a zachování nejhodnotnějších přírodních lokalit. Natura 2000 by měla těmto lokalitám poskytnout péči pomocí různých dotací a grantů. [23]

V obci Šumice se nachází dvě významné přírodní památky, které jsou zapsány v katastru obce. Jednou z nich je „Ovčírka“ a druhou památkou je „Údolí Bánovského potoka“. Obě jmenované památky patří do soustavy chráněných území Natura 2000 a jsou řazeny na seznam evropsky významných lokalit. [18]

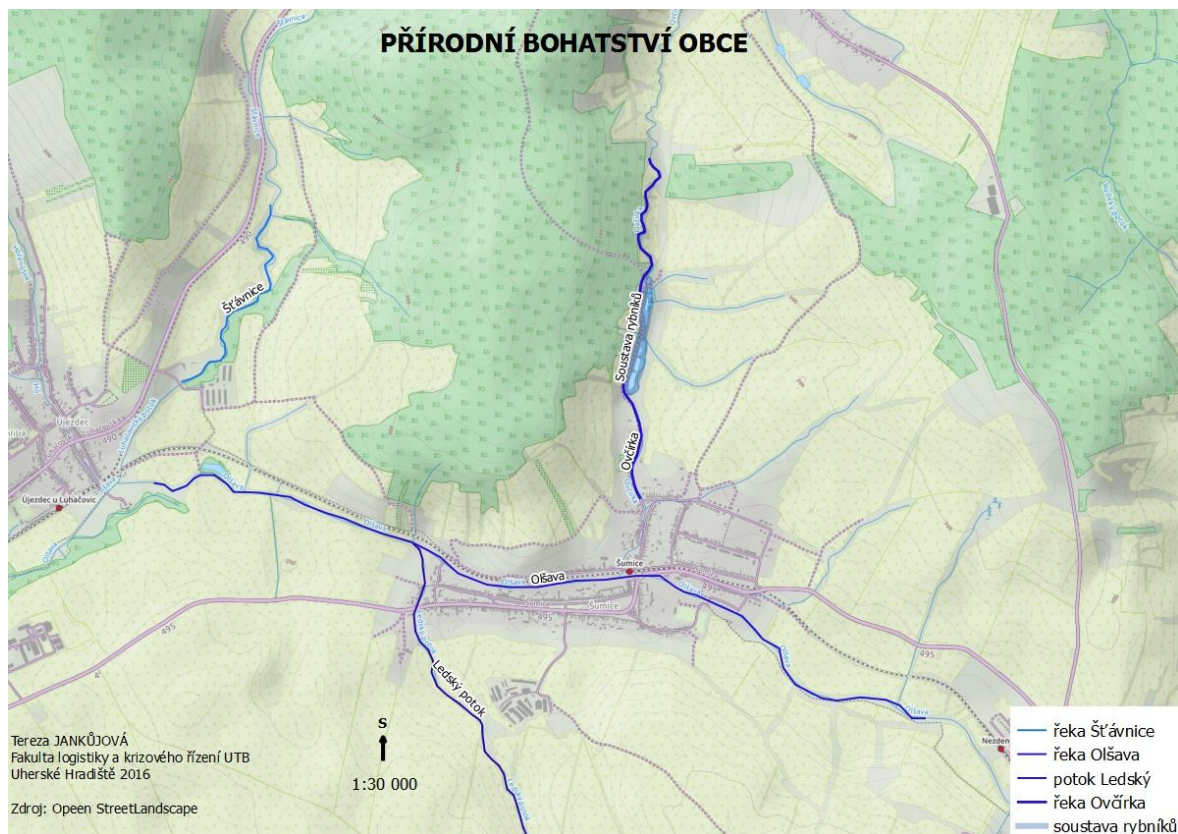
První přírodní památka Ovčírka má rozlohu 10,22 ha a nachází se v údolí potoka Ovčírka. Nachází se v nadmořské výšce mezi 237-280 m. n. m. [18]

V Centrální části lokality je také soustava několika rybníků. Soustava se skládá z pěti rybníků a několika mokřadů. Původně to byly chovné rybníky, nyní se využívají ke sportovnímu rybolovu. K rybolovu se využívají především rybníky s čísly 1, 2, 4 o celkové velikosti 2,03 ha. Poslední, 5tý rybník je využíván jako vstupní sedimentační nádrž celé soustavy. [18]

Údolí Bánovského potoka, druhá přírodní památka, která se v okolí obce Šumice nachází, má rozlohu 21,6 ha a nachází se na katastrech obcí Šumice, Bánov, Těšov a Uherský Brod. V Šumicích je lokalita označována názvy jako jsou Hradčovice a Těšovice. [18]

V okolí přírodní památky Ovčírka se vyskytuje kriticky ohrožený druh skokan ostronosý. Dalšími silně ohroženými druhy jsou kuňka žlutobřichá, kuňka ohnivá, rosnička zelená, skokan štíhlý, skokan zelený, ropucha zelená, mlok skvrnitý, čolek obecný a velký a ještěrka obecná. Ropucha obecná a užovka obojková patří také k ohroženým druhům. V okolí Ovčírky pravidelně hnízdí volavka popelavá a kachna divoká. Lokalita je bohatá na výskyt motýlů, vážek, šídel a dalšího vodního hmyzu. [18]

Ekologicky významným segmentem je v obci Šumice řeka Šťávnice. Přirozené koryto řeky Šťávnice s meandry, štěrkovými naplaveninami a vysokým podílem přirozené vegetace je situováno v západní části obce. Okolí kolem řeky má plochu cca 10 ha velkou. Místo je vzdáleno cca 600 metrů od soutoku s řekou Olšavou, která je obklopena ornou půdou. Jako ekologicky významný segment byla řeka Šťávnice vyhlášena 20. listopadu v roce 2010 díky přirozenému korytu řeky a výskytu bobra evropského. [18]



Obr. 8. Mapa přírodního bohatství v obci Šumice

[OpenStreetLandscape, zpracováno autorkou BP]

6.2 Obyvatelstvo

6.2.1 Počet obyvatel

Počet obyvatel s trvalým pobytem v obci je k 1. 1. 2015 1682. 856 obyvatel tvoří mužská část a 826 tvoří ženy. Z toho 1119 je ve věkové kategorii od 15 do 64 let, 322 obyvatel patří do věkové skupiny 65 a více a 241 má do 14 let. Během roku 2014 se do obce přistěhovalo 23 osob. Z toho 12 mužů a 11 žen. Počet vystěhovaných za rok 2014 je 25. Z toho je 11 mužů a 14 žen. Nejnovější záznamy z roku 2014 ukazují, že průměrný věk obyvatele celkem se pohybuje okolo 42,3 let. Muži se v průměru dožívají 39,9 let a ženy 43,5 let. Například v roce 2010 byl průměrný věk občanů nižší. Celkově byl průměrný věk 41, 2 let, z toho se muži v průměru dožili 39, 5 let a ženy 42, 9 let. V současné době má nejstarší občanka Šumic 105 let. [24, 25]

V obci je 15 členů zastupitelstva. V letech 2005 až 2015 zemřelo v obci v průměru 18 občanů za rok. Ve stejném období se v obci narodilo v průměru 17 dětí za rok. Nejvíce osob zemřelo v roce 2010 a naopak nejméně v roce 2012. Nejvíce dětí se narodilo v roce 2012 a nejméně v roce 2011. [24, 25]

Tab. 4. Počet přistěhovalých osob v obci [25]

Rok	2010	2011	2012	2013	2014
Celkem	34	11	22	29	23
Muži	14	5	11	17	12
Ženy	20	6	11	12	11

Tab. 5. Počet vystěhovalých osob v obci [25]

Rok	2010	2011	2012	2013	2014
Celkem	28	26	28	25	25
Muži	15	8	16	11	11
Ženy	13	18	12	14	14

Tab. 6. Počet zemřelých osob v obci [25]

Rok	2010	2011	2012	2013	2014
Celkem	25	23	15	16	18
Muži	15	12	3	11	5
Ženy	10	11	12	5	13

Tab. 7. Počet narozených dětí v obci [25]

Rok	2010	2011	2012	2013	2014
Celkem	17	14	20	8	17
Muži	8	11	13	4	12
Ženy	9	3	7	4	5

6.2.2 Sociální situace

Počet sociálně slabých obyvatel není v obci nijak vysoký. Obyvatelům, kteří mají o práci zájem, jsou nabídnuty pomocné práce, které spadají pod Obecní úřad.

V obci nyní žije jedna rodina jiné národnostní menšiny – romové. Žádné problémy však s rodinou nejsou.

V obci jsou pořádány posezení pro důchodce v prostorách kulturního domu a také jednodenní zájezdy do termálních lázní na Slovensku. Obec v současné době poskytuje finanční pomoc jedné rodině místních obyvatel v podobě platby obědů dětem, které docházejí do místní Základní školy.

6.2.3 Spolková činnost

V obci je život velmi bohatým, různorodým a aktivním. V posledních letech se významně probouzí lidová kultura a folklor. Jsou znovu obnoveny zděděné tradice a zvyklosti, jako je například Vánoční jarmark, který je pořádán Hasiči ve spolupráci s obecním úřadem, Štěpánská obchůzka a další. Společenský život je udržován aktivními činnostmi několika spolků, kroužků, oddílů, klubů a sdružení, které v obci Šumice fungují. [26]

Mezi spolky patří například sbor dobrovolných hasičů, do kterého se řadí i družstvo mladších a starších žáků, díky kterým jsou v obci pořádány hasičské závody. Dále jsou to včelaři, kteří pořádají besedy o včelařství. V obci Šumice je veden spolek Esperanto, sloužící jako jazykový kroužek. Dále v obci působí TJ Sokol Šumice, červený kříž, který spolupracuje s charitou, myslivecké sdružení pořádající podzimní hony, tenisté, spolek rybářů a také Besedníci.

Mezi tradiční akce pořádané Besedníky patří například každoroční košt slivovice, který se koná v období Velikonoc, dále je to fotbalový turnaj nebo oblíbená „Drakiáda“ a také každoroční dětský karneval. [26]

V obci jsou každoročně pořádány plesy, jako je například hasičský a farní, dříve byl uspořádán také myslivecký a fotbalový ples. Spolek rybářů pořádá na podzim dětské závody ale také rybářské závody pro dospělé na již zmiňovaných rybnících. Další tradicí se stává také výlov rybníků. [26]

Hasiči kromě hasičských závodů a tradičního plesu pořádají také každoroční „Hasičský výlet“, který se koná v létě a je považován za již tradiční Šumickou zábavu. V obci jsou tradičními také hody. [26]

Dříve probíhaly jako hody s právem, nyní jsou to hody krojované spojené s prohlídkou historických usedlostí, vystoupením šumických pěveckých sborů, tanečního vystoupení dětského spolku „Dřinky“ a vystoupení šumické krojované chasy. V obci působí dva pěvecké sbory, a to pěvecký sbor mužský a pěvecký sbor ženský, ve kterých účinkují místní obyvatelé. Pěveckých vystoupení se ujímá v obci také velká a malá „schola“, která pravidelně zpívá na mši svaté ale také na tradičním benefičním koncertu nebo koncertu vánočním. [26]

Spolek tenistů pořádá turnaj o pohár starosty obce a Ferdovo odpoledne, které se koná na Den dětí. Tenisté mají oddíl i dětské tenisové přípravy. [26]

Každý rok je pořádán také Masopust. Je střídavě pořádán sborem dobrovolných hasičů a fotbalisty. Spolek zahrádkářů pořádá v období léta zábavu s názvem Srpnová noc. [26]

Tab. 8. Spolková činnost v obci Šumice část 1. [vlastní zpracování]

Sbor dobrovolných Hasičů	<ul style="list-style-type: none"> - Hasičské závody - Hasičský ples - Tradiční výlet - Masopust - Vánoční jarmark společně s OÚ
Včelaři a Zahrádkáři	<ul style="list-style-type: none"> - Mikulášská prodejna - Besedy/ přednášky - Červencová noc

	- Srpnová noc
TJ Sokol Šumice	- Fotbalová utkání - Sportovní ples - Hodová zábava - Masopust
Červený kříž	- Pletení obvazů ve spolupráci s Charitou
Sdružení myslivců	- Myslivecký ples - Tradiční akce na „Norkárně“ - Podzimní hony
Tenisový spolek	- Dětské Ferdovo odpoledne - Turnaj o pohár starosty - Dětská přípravka
Rybáři	- Rybářské závody - Výlovy ryb
Besedníci	- Košt slivovice - „Drakiáda“ - Fotbalový turnaj - Dětský karneval - Guláš-fest - Slet čarodějnic
Zahradkáři	- Srpnová noc

Tab. 9. Spolková činnost v obci Šumice část 2. [vlastní zpracování]

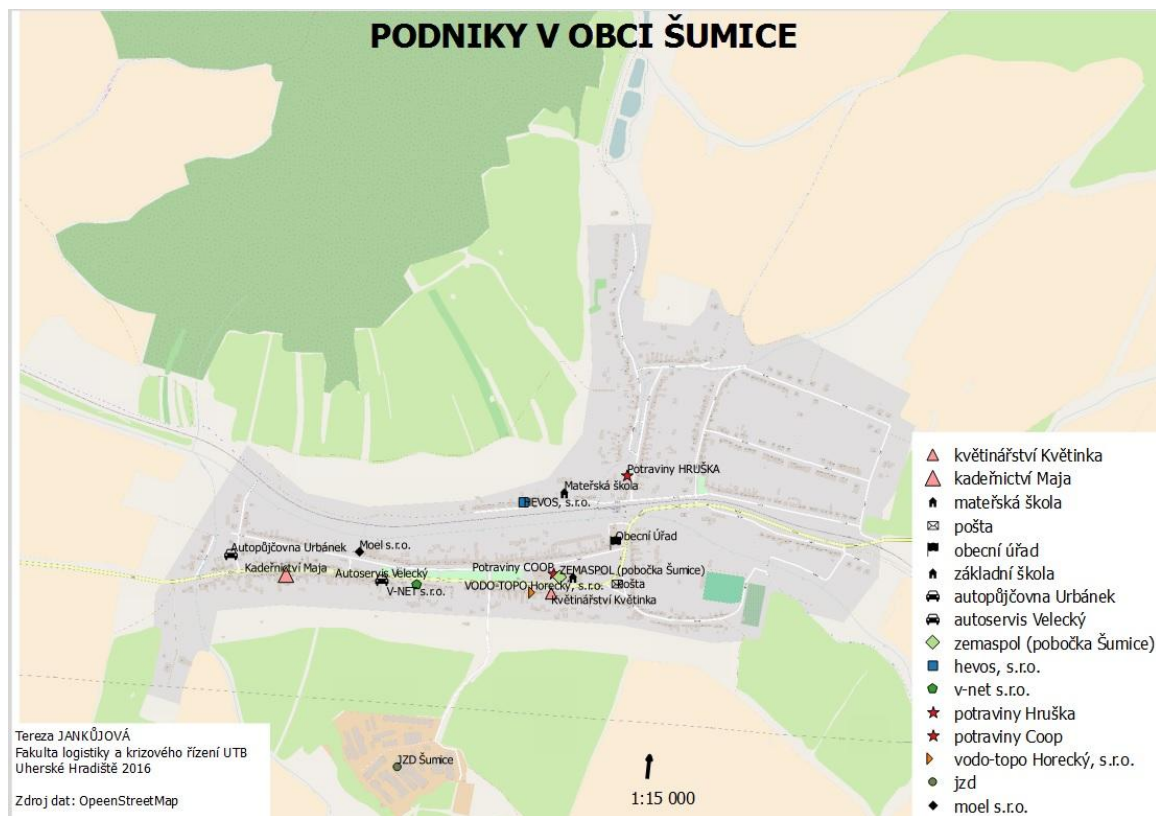
Dřínky	- Taneční a pěvecká vystoupení na tradičních akcích v obci
Chasa	- Taneční vystoupení na hodech, plesech - Štěpánská obchůzka - Pořádané akce na Trchalíkově

	usedlosti
Mužský a ženský sbor	- Pěvecké vystoupení na Benefičním koncertě, Vánočním jarmarku, hodech, atd.
Schola Šumice	- Vystupování na mši svaté, na Benefičních koncertech, Vánočním jarmarku, atd. - Vánoční koncert
Esperanto	- Jazykový kroužek

6.3 Hospodářství

6.3.1 Členění podniků v obci

V obci Šumice se nachází několik větších podniků a několik menších, spíše soukromých. Většími podniky se zabývá podkapitola „Zaměstnavatelé v obci“. V přiložené mapě jsou zaznamenány největší podniky v obci, jako je například firma Moel s.r.o., firma VODO – TOPO Horecký, která se nachází u hlavní silnice, kde se nachází také firma V – net. Z menších podniků je na mapě zobrazeno kadeřnictví Maja a květinářství Květinka. V obci se nachází více kadeřnických i květinářských služeb. Kromě toho jsou v obci také kosmetické služby, atd. V obci se v současné době nachází dvě prodejny potravin a to prodejna Hruška a prodejna COOP, která je také doplněna pobočkou Zemaspolu. Obci patří také Jednotné zemědělské družstvo. Oprava automobilů je v obci také k dispozici. Jedním z autoservisů je Autoservis Velecký a druhý autoservis vlastní p. Urbánek, který má kromě opravy aut také autopůjčovnu – prodejnu.



Obr. 9. Mapa podniků v obci a základní vybavenost obce

[OpeenStreetMap, zpracováno autorkou BP]

6.3.2 Charakteristika zemědělské výroby

Co se týče charakteru zemědělské výroby, převažuje zde zemědělská výroba. Dominantními rostlinami jsou obilniny a olejniny. Na místním JZD převažuje také živočišná výroba, například chov skotu. Hlavním subjektem v zemědělství v obci je JZD Šumice.

Druh pozemku		zastoupení
Zemědělská půda	ZP celkem	75,5 %
	Orná půda	85,4 %
	Zahrady a ovocné sady	2,8 %
	Trvalé travní porosty	11,8 %
Lesní půda		13,6 %
Zastavěné plochy		1,5 %
Vodní plochy		1,0 %
Ostatní plochy		8,5 %
Celková výměra k. ú.		1 570,6 ha

Obr. 10. Využití pozemků v obci [17]

6.3.3 Zaměstnavatelé

Největšími zaměstnavateli v obci jsou firma MOEL s.r.o. zabývající se elektromontážemi s přibližně 30 až 40 zaměstnanci a firma VODOTOPO Horecký, která se zabývá kompletními dodávkami a montážemi zdravotnické a ústředního topení. Firma má v současné době 18 zaměstnanců. Další větší firmou, která se v obci nachází je firma V-net. Firma se zabývá dovozem, prodejem a servisem alkohol testerů a testů na drogy. Dodavateli firmy jsou technologicky nejvyspělejší výrobci ve světě. Výrobci pochází pouze ze dvou států. Jedním z dodavatelů je Jižní Korea a dodavatelé testů na drogy pochází z USA. [27, 28, 29]

V obci se nachází také pobočka společnosti ZEMASPOL Uherský Brod a.s, která má další pobočku také v nedalekém Těšově u Újezdce u Luhačovic. ZEMASPOL se zabývá živočišnou výrobou v oblasti chovu skotu, slepic a výroby vajec ale také rostlinnou výrobou, která zahrnuje obhospodařování orné půdy a plodin jako například pšenici, kukuřici, slunečnici, atd. Firma HEVOS je také jednou ze známých firem v obci. [30, 31, 32, 33]

Firma se zaměřuje na dodávku náhradních dílů do stavebních strojů, například do minibagrů, nakladačů a dalších. Firma dodává i díly do hydraulických kladiv, náprav, podvozků a motorů použitých ve stavební technice. Autoservis Velecký je v obci nejvyužívanějším autoservisem. [30, 31, 32, 33]

V autoservisu Velecký je možno provést opravu motorových vozidel i opravu autoklimatizací. V autoservisu jsou k prodeji také pneumatiky. [30, 31, 32, 33]

Hlavním zaměstnavatelem ve službách jsou Potraviny COOP Jednota a potraviny Hruška. Obě prodejny mají pultový prodej potravin i možnost samoobsluhy. Několik místních obyvatel pracuje ve zdejší Základní škole a Mateřské škole. Základní škola má 9. tříd s cca 200 žáky a 24 zaměstnanci a v mateřské škole jsou 2. třídy s cca 60 dětmi a 7 zaměstnanci.

Obecní Úřad je takéž jedním z větších zaměstnavatelů v obci. Pod Obecním Úřadem pracuje cca 10 stálých zaměstnanců.

Tab. 10. Zaměstnavatelé v obci Šumice [vlastní zpracování]

MOEL s.r.o.	<ul style="list-style-type: none"> - Elektromontáže - Cca 30-40 zaměstnanců
VODOTOPO Horecký	<ul style="list-style-type: none"> - Dodávky a montáže zdravotechiky - Ústřední topení - 18 zaměstnanců
V – net s.r.o.	<ul style="list-style-type: none"> - Dvoz, prodej a servis alkohol testerů a testů na drogy
ZEMASPOL Uherský Brod a.s. (pobočka Šumice)	<ul style="list-style-type: none"> - Chov skotu a slepic - Produkce vajec - Rostlinná výroba
HEVOS	<ul style="list-style-type: none"> - Dodávka náhradních dílů do stavebních strojů (minibagry, bagry, nakladače, atd.) - Díly do hydraulických kladiv, náprav, podvozků, atd.
Autoservis Velecký	<ul style="list-style-type: none"> - Oprava motorových vozidel a autoklimatizací - Provoz pneuservisu - Prodej pneumatik

Tab. 11. Zaměstnavatelé ve službách v obci Šumice [vlastní zpracování]

Potraviny COOP Jednota	<ul style="list-style-type: none"> - Pultový prodej potravin - samoobsluha
Potraviny HRUŠKA	<ul style="list-style-type: none"> - Pultový prodej potravin - samoobsluha
Základní škola	<ul style="list-style-type: none"> - Třídy ZŠ od 1. třídy do 9. třídy - Zaměstnanců 24
Mateřská škola	<ul style="list-style-type: none"> - Dvě třídy

	- 7 zaměstnanců
Obecní úřad	- Úřední záležitosti - Práce v obci pod OÚ

6.3.4 Cestovní ruch

Důležitou atraktivitou cestovního ruchu v obci Šumice je Šumické historické muzeum, které bylo otevřeno 11. září 2009 u příležitosti tradičních hodů. Muzeum se nachází v budově pošty spolu s lékárnou. Muzeum zachycuje život předků a zobrazuje jejich poslední odkazy, které postupem času mizí z nynějšího života. Mezi další atraktivitu v obci se řadí lidové stavby, například Trchalíkova usedlost, která byla nově otevřena 5. září 2015 u příležitosti tradičních hodů. [34, 35, 36, 37, 38]

Usedlost byla prohlášena za nemovitou kulturní památku. Majitelé ji šest let postupně rekonstruovali tak, aby lidová stavba ukázala, jak se žilo na začátku minulého století. V usedlosti jsou památkově chráněny tři budovy – stodola, výminek a vozovna. Další lidovou stavbou v obci je Šerkova chalupa, která byla zrekonstruována majitelem na vlastní náklady. Pipalův mlýn je svým objemem a zachovalou technologií nejvýznamnější šumickou stavební a technickou památkou. [34, 35, 36, 37, 38]

Kompletně byl mlýn zrekonstruován v roce 1926 majitelem Drahomírem Pipalem, nyní současný majitel celou nemovitost postupně opravuje s cílem památku zachovat a zpřístupnit veřejnosti. [34, 35, 36, 37, 38]

Čtvrtou lidovou stavbou je Hasoňova chalupa. Tato stavba je bohužel dlouhodobě neudržovaná, je však cenná svým nepoškozeným původním objemem a zachovalou stavební dispozicí. Obec je návštěvou na také díky dvěma cyklotrasám. Jedna cyklostezka vede ze Šumic do Újezdce u Luhačovic, a je funkční od roku 2008 a druhá trasa vede na stranu Šumice – Nezdenice otevřena v roce 2010. [34, 35, 36, 37, 38]

Tab. 12. Možnosti cestovního ruchu v obci Šumice [vlastní zpracování]

Historické muzeum	- Otevřeno 11. září 2009
Trchalíkova usedlost	- Otevřena 5. září 2015 - Nemovitá kulturní památka

Pipalův mlýn	- Nejvýznamnější stavební památka - Kompletní rekonstrukce v roce 1926
Šerkova chalupa	- Opravena na vlastní náklady majitele
Hasoňova chalupa	- Původní objem a zachovalá stavební dispozice
Cyklostezka Šumice – Újezdec u Luhačovic	- Funkční od roku 2008
Cyklostezka Šumice – Nezdenice	- Otevřena v roce 2010

6.3.5 Turistická infrastruktura

Obec je v rámci turistické infrastruktury vybavena přiměřeně velikosti obce. V obci funguje Kulturní dům, obecní knihovna a velká sportovní hala. V obci se nachází dvě fotbalová hřiště, kdy jedno slouží především k tréninkovým účelům a sportovním aktivitám a druhé při zápasech TJ Sokol Šumice. Dále je v obci umělý trávník, tenisové kurty, hasičské hřiště a několik dětských hřišť. V zimním období je otevřena veřejnosti přístupná sauna, která se nachází v prostorách Základní školy.

Šumicemi vedou již zmiňované cyklotrasy s odpočívadly a altánky s ohništěm. V letním období jsou otevřeny zahrádky s občerstvením a „Cyklobar“- Ubytovací zařízení v obci v současné době není. Hospoda – Restaurace Dolní má k dispozici nabídku stravování v podobě denního menu.

Tab. 13. Turistická infrastruktura obce [vlastní zpracování]

Kulturní Dům	Dětská hřiště
Knihovna	Sportovní hala + Sauna
Fotbalové hřiště (tréninkové a zápasové)	Cyklotrasy: Šumice – Nezdenice, Šumice – Újezdec u Luhačovic
Umělý trávník	Cyklobar
Tenisové kurty	Jadranka se zahrádkou
Hasičské hřiště	Hospoda – Restaurace Dolní

6.3.6 Trh práce

Většina aktivně pracujících obyvatel dojíždí za prací do okolních měst. Převážně do Uherského Brodu, Bojkovic Luhačovic i Uherského Hradiště. Několik místních obyvatel pracuje v již zmiňované firmě MOEL s.r.o. nebo na místní Základní škole. V obci je také několik živnostníků, kteří pracují přímo v Šumicích, například ve vlastním kadeřnictví, květinářství atd. [25, 39]

K 31. 12. 2011 byla míra registrované nezaměstnanosti v obci u mužů 8,5 a 11, 8 u žen. Míra nezaměstnanosti se pohybovala okolo 10%. Ekonomicky aktivních obyvatel v obci bylo 828 a dosažitelných uchazečů 83. V roce 2010 byla míra nezaměstnanosti 10,4%. V roce 2014 klesla míra nezaměstnanosti na 7,4% a počet aktivních obyvatel se zvedl na 1136 obyvatel. Dosažitelných uchazečů bylo o jednoho více než v roce 2011, tedy 84. [25, 39]

Tab. 14. Míra nezaměstnanosti v obci v letech 2011 a 2014 [39]

Rok	2011	2014
Dosažitelní uchazeči	83	84
EAO	828	1136
Míra nezaměstnanosti	10 %	7,4%
Volná místa	0	0

6.3.7 Pozemkové úpravy

V obci v posledních letech proběhla oprava chodníků a v současné době probíhá budování nové kanalizace v určitých částech obce. Úpravou proběhlo také vlakové nádraží. Dalšími úpravami prošla také zdejší Základní škola. Do pozemkových úprav je také zahrnuta revitalizace návsi v obci, která je nyní ve fázi plánování a řešení. Na začátku roku 2016 proběhla v obci výstavba nového parkoviště před místní Základní školou, čímž se rozšířila možnost parkování v obci. V obci je vytvořeno několik nových stavebních parcel, na místech kdy dříve byly polní cesty nebo zahrádkářské pozemky místních občanů.

7 DOTAZNÍKOVÉ ŠETŘENÍ V OBCI ŠUMICE

K vypracování praktické části bylo využito dotazníkového šetření v obci Šumice. Obyvatelům obce bylo v listopadu v roce 2015 rozdáno 200 dotazníků, týkajících se života v obci. Dotazníky obsahovaly 13 otázek. Otázky směřovaly především k vybavenosti obce, k životnímu prostředí obce, dopravní infrastruktuře, výhod a nevýhod v obci a také spokojenosti obyvatel v různých oblastech. Vyplněných dotazníků se vrátilo cca 123. Z vyhodnocených dotazníků, bylo vidět s čím jsou/ nejsou obyvatelé obce spokojeni, a co by se dalo využít do budoucna jako návrh, jak obec Šumice rozvíjet. Poslední 3 otázky se týkají pohlaví obyvatele, věkové kategorie a také toho zda je studentem, zaměstnancem, zaměstnavatelem, nezaměstnaným, nebo například důchodcem.

7.1 Náhled otázek dotazníkového šetření

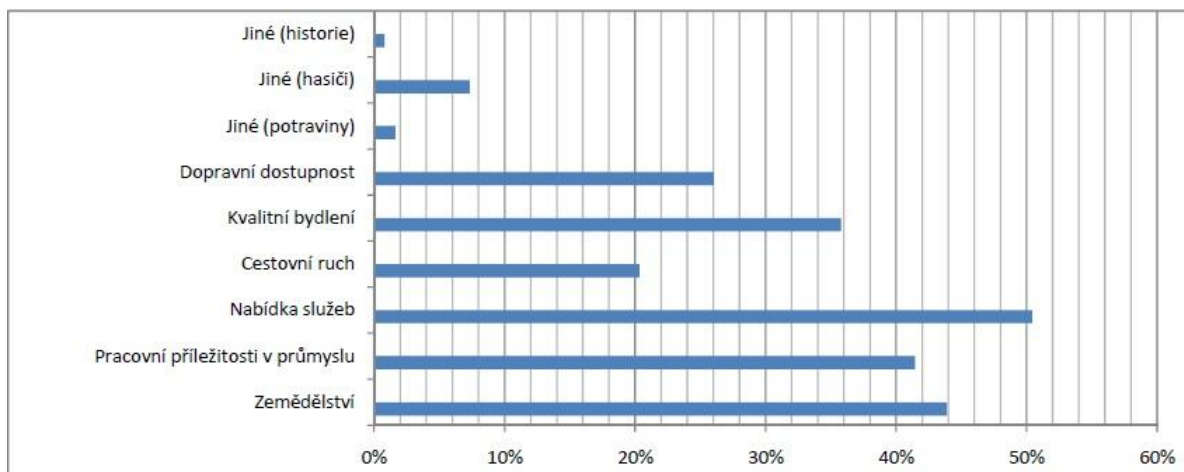
1. Jak hodnotíte níže uvedené aspekty prostředí, infrastruktury a služeb v obci?

	výborně	velmi dobře	dobře	dostatečně	nedostatečně
Vzhled a čistota obce	18	18	54	4	6
Správa parků a veřejné zeleně	8	50	36	6	0
Stav budov a památek	12	54	22	8	2
Výstavba nových bytů	28	34	20	14	2
Možnosti bydlení	10	38	34	14	4
Veřejná doprava mezi obcemi /městy	26	52	16	6	0
Infrastruktura pro automobilovou dopravu	14	44	36	2	0
Infrastruktura pro cyklistickou dopravu	40	50	4	2	2
Dostupnost nakupování	28	28	40	2	2
Dostupnost služeb (kadeřnictví apod.)	36	28	26	8	2
Dostupnost řemeslnických služeb	10	49	30	4	6
Možnosti a podmínky podnikání	4	18	38	22	12
Možnosti zaměstnání	0	12	38	40	8
Dostupnost předškolních zaměstnání	52	30	16	0	0
Dostupnost základních škol	64	28	2	4	0
Zajištění všeobecné zdravotní péče	34	28	24	10	2
Zajištění sociálních služeb	16	10	58	20	2
Možnosti trávení volného času a rekreace	14	28	30	14	8
Příležitosti pro sport (vč. Sportovních zařízení)	30	40	20	28	2
Nabídka kulturních, společenských akcí	20	20	40	16	0
Jiné: Peklo (bar)	4	0	0	0	0
Jiné: (dětská hřiště)	0	0	2	0	0
Jiné: (vybavení školy)	0	2	2	0	0
Jiné: (domov důchodců)	0	0	0	0	2

Obr. 11. Hodnocení aspektů v obci Šumice

[vlastní zpracování]

2. Ve kterých oblastech se obec může rozvíjet?



Obr. 12. Příklady oblastí rozvoje obce Šumice

[vlastní zpracování]

3. Jak hodnotíte změny ve vybraných oblastech života v rámci území obce za období posledních 10 let?

	Positivní (změna k lepšímu)	Spiše pozitivní	Beze změny	Spiše negativní	Negativní (změna k horšímu)
Dostupnost služeb	0	22	58	4	0
Dopravní obslužnost	6	30	56	6	2
Dostupnost a nabídka pracovních příležitostí	6	15	46	30	1
Aktivní společenský/komunitní život	6	32	36	8	8
Fyzické/materiální prostředí obce	4	43	38	4	0
Životní prostředí	20	51	15	14	0
Jiné (hasiči)	9	0	0	0	0

Obr. 13. Hodnocení změn obce za posledních 10 let

[vlastní zpracování]

4. Jaké jsou výhody/ nevýhody rozvoje života v obci?

Nevýhody:

Kanalizace	5
Provoz	3
Málo možností bydlení	4
Nízké sociální služby	10
Dopravní obslužnost	2
Dostupnost zaměstnání	12
Špatný průjezd ke škole	1
Málo možností dopravy	1
Park vedle hlavní cesty	6

Obr. 14. Nevýhody rozvoje života v obci

[vlastní zpracování]

Výhody:

Výstavba kanalizace	38
Celkové úpravy obce	1
Obchod vedle školy	5
Čerstvý vzduch	8
Rozvoj infrastruktury	1
Čistota životního prostředí	20
Klid	12
SDH v obci	9
Možnost sportovního využití	24
Pořádání kulturních akcí	13
Zájmové kroužky pro děti	4
Doprava v obci	1
Možnost bydlení - stavební plochy	1
Dodržování tradic	6
Fotbal	15

Obr. 15. Výhody rozvoje života v obci

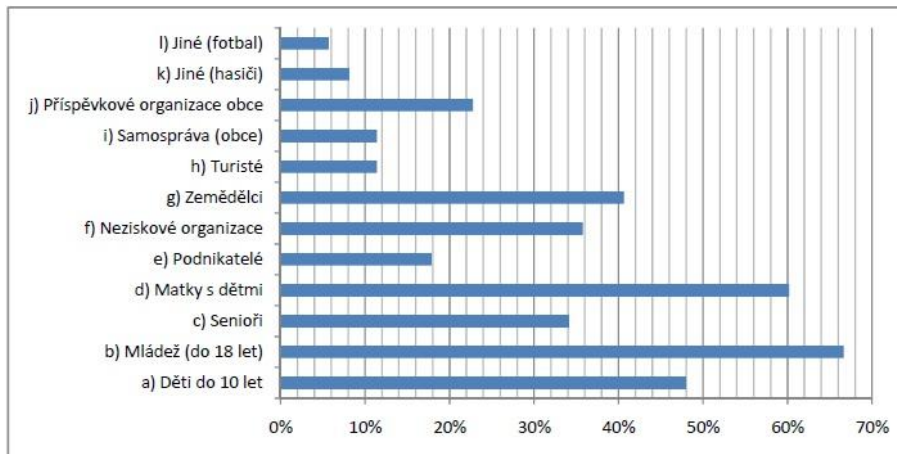
[vlastní zpracování]

5. Rozdělení fiktivní sumy peněz na podporu jednotlivé oblasti rozvoje obce.

Tab. 15. Fiktivní podpora jednotlivých oblastí v obci [vlastní zpracování]

1.	Život v obci
2.	Podpora školství
3.	Podpora Hasičů
4.	Podpora podnikání v zemědělství a lesnictví
5.	Podpora podnikání v průmyslu a stavebnictví

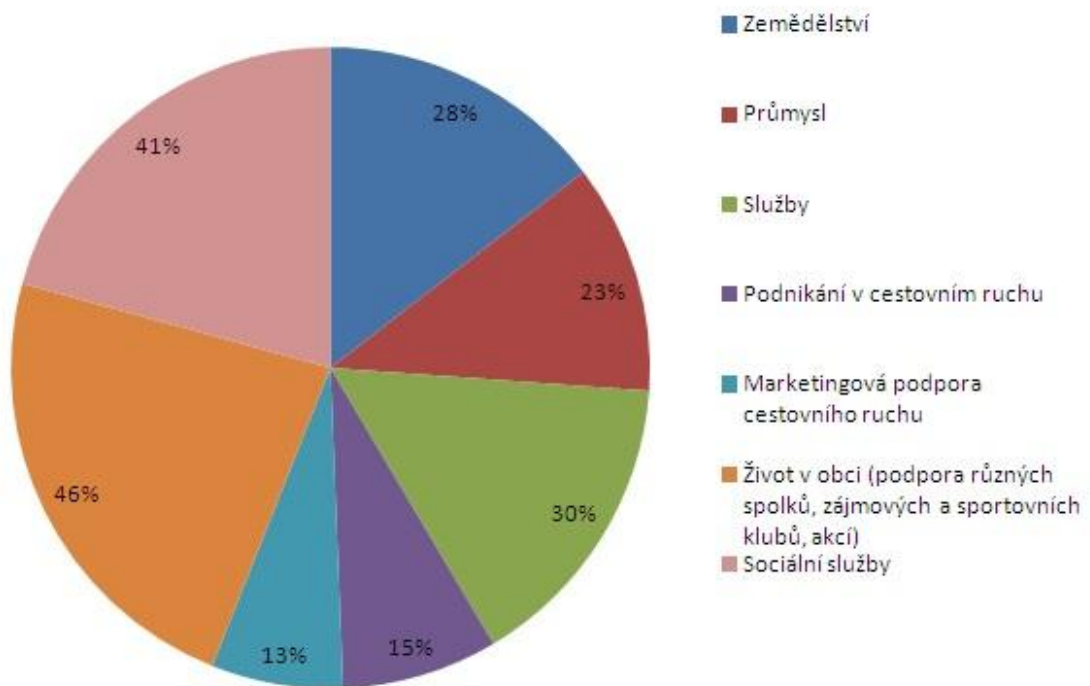
6. Jaké cílové skupiny by měly být činností obce zejména podporovány?



Obr. 16. Podpora skupin ze strany obce

[vlastní zpracování]

7. V jakých oblastech je nejvhodnější iniciovat spolupráci mezi jednotlivými aktéry v obci?



Obr. 17. Graf spolupráce mezi aktéry v obci

[vlastní zpracování]

8. Jaká je vaše představa (vize) podoby území obce zhruba za 20 let? (Jak by měla obec za 20 let vypadat?)

Tab. 16. Představa podoby obce za 20 let [vlastní zpracování]

Rozvoj BIO zemědělství	Rozvoj cestovního ruchu
Dostatečné sociální služby	Oprava komunikací, čistota obce
Podpora podnikání	Výstavba nových domů
Komunitní zázemí	Pracovní příležitosti

9. Další konkrétní náměty pro rozvoj obce:

Tab. 17. Náměty na rozvoj obce [vlastní zpracování]

Možnosti letního kina	Výstavba bytů
Výstavba koupaliště	Pořádání kulturních akcí
Založení zájmových kroužků	Pravidelné udržování obce

7.2 Shrnutí dotazníkového šetření

Větší část dotazníku v obci zodpověděli muži a nejvíce zodpovězených dotazníků vyplnili občané ve věkové kategorii od 21 do 39 let, v kategorii zaměstnanec.

První otázka dotazníkového šetření se zabývá spokojeností obyvatel v obci Šumice z několika pohledů. Nejvíce negativních ohlasů má oblast, která se zabývá možnostmi a podmínkami pro podnikání a možnostmi pro zaměstnání. Obyvatelé obce hodnotí možnosti zaměstnání z pohledu trhu práce, dojíždění za prací do okolních měst, například do Uherského Brodu nebo Bojkovic. Méně pozitivních hodnocení se objevovalo u možností trávení volného času a rekreace, což souvisí s dalšími otázkami v dotazníkovém šetření, které se týkají konkrétních příkladů na rozvoj obce, se kterými souvisí výstavba koupaliště v obci a zavedení možnosti pořádání letního kina.

Nejvíce pozitivních ohlasů má dostupnost základních škol a předškolních zařízení. V obci se nachází dvě třídy Mateřské školy a devět tříd Základní školy. Velmi dobře je také hodnocena infrastruktura pro cyklistickou dopravu, kdy se v obci nachází již zmiňované dvě cyklostezky, vedoucí směry na Újezdec u Luhačovic a na obec Nezdenice.

Podle respondentů, kteří dotazník vyplnili, by se obec měla rozvíjet především v již zmiňované nabídce služeb a zvyšování pracovních příležitostí v oblasti zemědělství a průmyslu. Měla by být zkvalitněna také nabídka bydlení, což by mohlo představovat například výstavbu nových bytů v obci.

Za posledních 10 se podle obyvatel obce nejvíce negativně změnil společenský život v obci, s čímž souvisí návrh programového cíle vytvořeného do roku 2020 jako podpora společenského života v obci, postávajících ale také založení nových spolků a zájmových kroužků v obci. Pozitivně hodnocenou změnou za posledních 10 let v obci je životní prostředí a rozvoj dobrovolného sboru hasičů. Hodnocení respondentů změn života v obci za posledních 10 let je zaznamenáno v grafu v příloze P I - Změny ve vybraných oblastech života v rámci území za období posledních 10 let.

Co se týká výhod a nevýhod rozvoje života v obci, odpovědi se zde docela liší a také si mírně „protiřečí“. Většina občanů výstavbu kanalizace považuje spíše za výhodu, někteří ji berou jako nevýhodu. Negativní odpovědi jsou v současné době způsobeny kvůli zdoluhavé výstavbě kanalizace a následným znečištěním obce, zničením komunikací v obci, atd. Nízké sociální služby souvisí s návrhem výstavby domova důchodců v obci. Nejbližší domov pro seniory se nachází v nedaleké obci Nezdenice, ve městech Bojkovice a Uherský Brod, podle informací jsou však tyto zařízení plné, proto by nebylo špatné, výstavbu podobného zařízení uskutečnit v obci Šumice. Výhodou v obci je čistota životního prostředí, kdy obci nehrozí znečištění škodlivými látkami uniklými z podniků a podobně.

Nejvíce podporovanou oblastí z pohledu občanů, by měl být život v obci, podpora spolků, založení nových zájmových kroužků a sportovních klubů v obci. Na druhém místě v rámci podpory by měla být podpořena Základní a Mateřská škola. S tím souvisí návrh na opravu dětského hřiště u Mateřské školy a nové moderní vybavení Základní školy. Finanční podporou hasičů se rozumí jak podpora sboru dobrovolných hasičů, tak i kroužků mladších a starších žáků. Finanční podpora by měla jít na nové vybavení a zařízení sboru ale také jako pomoc při pořádání tradičních akcí. Posledním nejvíce podporovaným odvětvím by mělo být podnikání v oblasti zemědělství a lesnictví ale i podpora podnikání v oblasti průmyslu a stavebnictví.

Nejvíce podporovanou skupinou by měla být mládež do 18 let, s čímž také souvisí podpora zájmových kroužků a pořádání kulturních akcí, kdy by s novými nápady na rozvoj společenského života v obci Šumice měli přijít především občané obce mladšího věku.

K rozvoji obce a kulturního života by přispělo pořádání venkovních zábav s živou kapelou v letním období. Rozvíjen by mohl být také kulturní program při příležitosti tradičních hodů. Podpora skupiny, do které patří matky s dětmi, by mohla být zahrnuta například v založení zájmového kroužku pro matky s dětmi, který by tak rozvíjel sociální služby v obci.

Nejvhodnější iniciace spolupráce mezi jednotlivými aktéry by byla do budoucna v oblasti života v obci. Kdy tak odpovědělo 46% respondentů a 41% odpovědí souviselo se sociálními službami. Další hodnocené oblasti jsou zaznamenány v tabulce v příloze P II - Iniciace spolupráce mezi jednotlivými aktéry v obci.

Převážná část respondentům, kterým byly dotazníky rozdány si myslí, že za 20 let by v obci mohl vzrůst rozvoj BIO zemědělství a rozvoj cestovního ruchu. Dalším „požadavkem“ bylo více zdokonalování výstavby nových domů a přibývání mladých rodin v obci. S tím také souvisí už konkrétní návrh a programový cíl do roku 2020. Podle odpovědí občanů, je třeba posílit podporu podnikání a pracovních příležitostí v oblasti zemědělství ale také dbát na čistotu obce – udržování zeleně v obci, a čistotu ovzduší. S rozvojem cestovního ruchu souvisí také rozvoj života v obci, například rozvoj sportovního vyžití, kdy jeden z návrhů pro další roky, by byla výstavba koupaliště v obci Šumice. Jedním z řešení dostatečných sociálních služeb v obci by mohla být výstavba Domova důchodců, který by byl v obci obyvateli určitě pozitivně ohodnocen.

Pro rozvoj moderní obce by si občané představovali například zřízení letního kina v obci a častější pořádání kulturních akcí v obci a založení více zájmových kroužků pro děti. Celková úprava obce, do které spadá oprava chodníků a silnic v obci je současným problémem v důsledku výstavby nové kanalizace v určitých částech obce. S tím se shodují negativní názory na současnou čistotu celé obce. Do budoucna je plánováno ukončení výstavby kanalizace a následná oprava komunikací v celé obci.

8 SWOT ANALÝZA OBCE ŠUMICE

Metodou vytvoření SWOT analýzy je možno poukázat na silné a slabé stránky obce, ale také na její příležitosti a hrozby. Díky SWOT analýze je možno vyhodnotit fungování obce, nalézt problémy, které se obce týkají a objevit také nové příležitosti pro vzrůst a rozvoj obce. SWOT analýza je součástí dlouhodobého plánování společnosti.

SWOT analýza obce Šumice je vytvořena na základě dotazníkového šetření, kde obyvatelé obce hodnotili výhody/ nevýhody obce a příležitosti a bariéry pro rozvoj obce.

Silné stránky obce:

- Výstavba kanalizace v obci
- Celkové úpravy obce
- Čistota životního prostředí
- SDH v obci
- Možnosti sportovního vyžití
- Pořádání kulturních akcí
- Plynofikace v obci
- Vodovod v obci
- Cyklistická infrastruktura
- Infrastruktura pro automobilovou dopravu
- Lékařské středisko v obci
- Základní škola a předškolní zařízení
- Možnosti obecních bytů
- Nárůst počtu obyvatel
- Zájem obyvatel o aktivní život v obci
- Oprava a údržba lidových staveb
- Udržování tradic a zvyků
- Čistota ovzduší

Slabé stránky obce:

- Nízké sociální služby
- Nízká dostupnost zaměstnání
- Výstavba parku vedle hlavní silnice
- Veřejné osvětlení v částech obce

Příležitosti:

- Rozvoj zemědělství
- Dostupnost pozemků pro výstavbu rodinných domů
- Cestovní ruch
- Rozvoj sociálních služeb – například penzion
- Šance nových pracovních míst
- Více služeb pro občany
- Podpora podnikání
- Zájem mladých lidí o výstavbu domů v obci
- Výstavba koupaliště v obci
- Rozšíření zájmových kroužků
- Poptávka po bydlení v obci

Hrozby:

- Odpůrci nových projektů
- Nedostatek místa k podnikání
- Neschopnost efektivního čerpání dotací
- Stěhování obyvatel do měst
- Neposkytnutí finančních prostředků na rozvoj obce

9 NÁVRHOVÁ ČÁST PRO OBDOBÍ 2014 – 2020

9.1 Strategická vize

Strategická vize rozvoje obce Šumice je základní strategickou orientací deklarující, čeho chce obec realizací rozvojové strategie v daném časovém horizontu, konkrétně do roku 2020 dosáhnout a k jakému stavu chce dospět při dodržení zásad trvale udržitelného rozvoje. Trvale udržitelným rozvojem, je myšlen rozvoj obce, který bude financován na úkor budoucích generací ale v jejich prospěch.

Rozvojové vize obce Šumice do roku 2020 – Do roku 2020 má obec Šumice v plánu vybudovat a zajistit:

- Základní technickou vybavenost určitých lokalit v obci určených pro individuální výstavbu rodinných domů
- Základní technickou vybavenost umožňující výstavbu prvního podnikatelského objektu v průmyslové zóně
- Zvyšování současné občanské vybavenosti a služeb s cílem vytvářet z obce Šumice vyhledávanou destinaci k bydlení, především pro mladé rodiny s dětmi a tím pozitivně korigovat demografický vývoj v obci
- Zajistit realizaci projektů ovlivňujících životní prostředí v krajině šumického katastru
- Zajistit podporu spolků a občanských aktivit na území obce Šumice, která bude zárukou rozvoje kulturního života v obci
- Možnost výstavby domova pro seniory

9.2 Programové cíle

1. Území:

- Realizace komplexních pozemkových úprav
- Vyhodnocení a aktualizace ÚP obce Šumice a případné změny
- Regulace zemědělských ploch
- Ekologická stabilita krajiny
- Vyvážení poměru zemědělských ploch a krajinných úprav s cílem revitalizace krajiny, která zadrží v krajině vodu
- Příprava ZTV ploch pro bydlení

- Napravení majetkoprávních vztahů – odprodeje obecních pozemků užívaných dlouhodobě jako zahrady, výkupy pozemků pod obecními a stávajícími komunikacemi, veřejnými plochami, příkopy a dalšími obecními stavbami
- Výkupy pozemků pro nové lokality BI plochy pro bydlení – ZTV
- Výkupy pozemků pro novou průmyslovou zónu, ZTV

2. Obyvatelstvo

- Podpora spolkového života v obci
- Podpora tradic a zvyků
- Podpora tematických akcí- mladé rodiny, senioři, zájmová a vzdělávací činnost, děti, vzdělávání veřejnosti (výuka cizích jazyků)
- Vytvoření databáze všech služeb (OSVČ, řemesla, služby, administrativní činnosti, účetnictví), umístění na webových stránkách, atd.
- Nové možnosti podnikání a zaměstnání
- Podpora pěstební a zemědělské činnosti na území obce
- Podpora sociálního kroužku pro matky s dětmi
- Rozvoj cestovního ruchu v obci

3. Hospodářství

- Realizace průmyslové zóny – nákupy a směny pozemků průmyslové zóny, realizace projektů
- Podpora vzniku komerčních ploch, pronájmů s cílem podpory růstu pracovních míst v obci
- Podpora zemědělství a lesnictví
- Podpora BIO zemědělství

Na základě strategické vize a programového cíle zajištění a realizace projektu, který by v budoucích letech mohl posloužit a ovlivnit kvalitu životního prostředí krajiny na území spadající do katastru Šumice, je vypracován návrh projektu, který se bude zabývat především zachováním biodiverzity a přírodního bohatství v okolí obce. Do návrhu projektu spadá vytvoření lokálního biocentra na území katastru Šumice u Uherského Brodu. Projekt spočívá především v založení a realizaci části lokálního biocentra, které bude připojeno k již stávající části a bude tak sloužit jako útočiště pro organismy, místem pro výsadbu stromů a keřů, ale také jako obnova krajinných struktur. Realizací projektu se bude zabývat především Obecní úřad Šumice, který vytvoří podkladové materiály, které budou sloužit k realizaci projektu lokálního biocentra Pasínek.

10 NÁVRH PROJEKTU V OBCI ŠUMICE – LOKÁLNÍ BIOCENTRUM PASÍNEK

V důsledku péče o životní prostředí, rozšíření cestovního ruchu a zachování biodiverzity a přírodního bohatství v okolí obce Šumice, které je zmíněno v analytické části práce, je možno vypracovat projekt za účelem založení chybějící části lokálního biocentra Pasínek Trnovec na katastrálním území Šumice u Uherského Brodu. [41]

Mapa navrhované lokality je zobrazena v příloze P III – Mapa lokálního biocentra Pasínek. [40]

Název projektu: Lokální biocentrum Pasínek Trnovec

Identifikace žadatele o dotace: Navrhovaný projekt spadá pod Obec Šumice ve Zlínském kraji, v okrese Uherské Hradiště, č. p. 400, 687 31

Všeobecný cíl:

- založení a realizace chybějící nefunkční části lokálního biocentra Trnovec a připojení k již stávající části biocentra, propojenost mezi významnými lokalitami s vazbou na ochranu přírody
- vytvoření stabilního, funkčního a druhově bohatého segmentu biocentra, který umožní útočiště a potravní možnosti pro organismy blízkého okolí

Specifické cíle:

- Založením a realizací lokálního biocentra Pasínek bude plněna funkce protierozní, retenční a krajnotvorná.
- Cílem je také dosažení původní bělokarpatské krajiny se skupinami keřů a stromů
- Výsadba dřevin a keřů.
- Dodržování navržených zásad pro dosažení cílů – výchovné zásahy do oblasti.
- Zlepšování stavu přírody a krajiny, obnova krajinných struktur.

Popis projektu a jeho zdůvodnění: Lokalita navrhovaného projektu se nachází v jihovýchodní části katastrálního území obce Šumice u Uherského Brodu, jihovýchodním směrem od zastavěného území obce. Výměra jmenovaného území se pohybuje okolo 2 6746 m². Lokalita leží v teplé klimatické oblasti a vyznačuje se dlouhým, teplým a mírně suchým létem a krátkou mírnou a suchou zimou. [41]

Řešená plocha je podle územního plánu obce Šumice část lokálního biocentra v návrhovém stavu. Realizací by byl navázán na již stávající lokální biocentrum. [41]

Jihozápadní směrem od řešeného území leží plocha soustavy Natura 2000 v práci již zmíněného Údolí Bánovského potoka a severozápadním směrem se nachází další plocha spadající do Natura 2000 řeka Ovčírka. Nedaleko od navrhovaného lokálního biocentra Trnovec leží hranice biosférické rezervace a CHKO Bílé Karpaty. [41]

Časový harmonogram realizace projektu: Časový harmonogram prozatím není upřesněn, závisí na vyřešení financování projektu.

Rozpočet projektu a plán jeho financování, rozpočet nákladů:

- Vytyčení řešeného území: cca 12 500 Kč
- Příprava povrchu: cca 40 000 Kč
- Rostlinný materiál: cca 99 000 Kč
- Vlastní výsadba 70 000 Kč
- Péče o výsadby 13 000 Kč
- Údržba 10 000 Kč, jiné

Celkový předpokládaný rozpočet: cca 430 000 Kč

Vyhodnocení vlivu na ŽP: Realizací projektu dojde k pozitivnímu ovlivnění krajinného rázu a zvýší se pestrost zemědělské krajiny.

Současný stav projektu:

- Řešení odstranění nežádoucích druhů z lokality, jako je například bez černý.
- Ve fázi řešení je také dostupnost k vymezené lokalitě.
- Výběr vhodných druhů dřevin do lokality.

Očekávaná rizika:

- Nedodržování zásad k ochraně přírody a krajiny.
- Nedodržování následné péče o výsadby a o celou plochu biocentra.
- Obtížnější dostupnost po polních cestách – zničení cest.
- Šíření invazivních rostlin, rozšiřování křovin a následné zarostení biocentra.

Rozdělení zodpovědností:

- Projektant
- Obecní Úřad Šumice

Dalším projektem, který by mohl být v budoucích letech v obci Šumice uskutečněn, je výstavba penzionu pro seniory, který by tak vyřešil nedostatek sociálních služeb pro občany. Penzion by byl vystaven za účelem poskytnutí bezpečí, potřebného servisu, ochrany a pocitu rodinného prostředí pro seniory. Cílem domu pro seniory je zapojení starších osob do aktivnějšího způsobu života s pečovatelskou službou.

Výstavba domu pro seniory by mohla vyřešit nejen sociální problematiku s ubytováním, ale také celkovou péčí a starost o věkově starší obyvatele obce Šumice. V okolí obce se zařízení pro seniory nachází pouze v obci Nezdenice, ve městě Bojkovice a ve městě Uherský Brod. Penzion v Bojkovicích a v Uherském Brodě zajišťuje pouze otázku bydlení. Domov důchodců v obci Nezdenice poskytuje veškeré výše uvedené služby, avšak je jediným v blízkém okolí a tudíž je plně obsazen. Proto je výstavba podobného zařízení v budoucích letech nevyhnutelnou událostí. Ze statistických údajů vyplývá fakt, že obyvatelstvo stárne a poptávka bude po podobných zařízeních jistě stoupat.

Výstavba penzionu by byla provedena ve středu obce Šumice, v blízkosti poměrně nově zrealizovaného parku. Poblíž se nachází také kostel, pošta, zdravotní středisko, potravinářská Jednota a nedaleko je vlakové nádraží a autobusové zastávky.

Zařízení pro seniory by v budoucnu neřešila, jen otázku kvalitnějšího života v obci pro starší obyvatele v obci, znamenalo by to také nové pracovní místa v obci, kterých je podle vytvořené SWOT analýzy ale také dotazníkového šetření v obci nedostatek. Návrh penzionu pro seniory v obci je zobrazen v příloze PIV, kde je vyobrazen fiktivní plán, výstavby penzionu pro seniory a jeho budoucí podoba.

Mimo penzionu pro seniory by sociální situace v obci Šumice mohla být v budoucnosti řešena výstavbou sociálních bytů v rodinném domě, který spadá pod vlastnictví obce. Sociální byty by sloužily především pro matky s dětmi a sociálně slabší rodiny v obci.

Tab. 18. Projektová fiche – Výstavba penzionu v obci [vlastní zpracování]

Výstavba domu pro seniory v obci Šumice	
Žadatel:	Obec Šumice
Návaznost:	Rozšíření sociálních služeb v obci
Místo realizace:	k. ú. Šumice
Předmět projektu:	Výstavba penzionu pro seniory za účelem rozšíření sociálních služeb v obci a zlepšení podmínek života pro starší občany obce
Realizace:	V letech od roku 2014 do roku 2020
Celkové předpokládané výdaje:	18 000 000 Kč
Předpokládaná výše dotací z EU:	11 000 000 Kč
Předpokládaná výše dotací z kraje:	5 000 000 Kč
Náklady obce:	2 000 000 Kč

ZÁVĚR

Cílem bakalářské práce bylo popsání problematiky týkající se strukturálních fondů a jejich rolí při rozvoji venkova, které jsou obsaženy v teoretické části práce. Cílem části praktické bylo provést situační analýzu obce Šumice, nacházející se v okrese Uherské Hradiště a na základě provedeného dotazníkového šetření vytvořit návrh rozvoje obce Šumice v novém programovém období od roku 2014 do roku 2020.

Politika soudržnosti EU představuje významný podíl na rozpočtu Evropské Unie a je zásadní pro hospodářský a sociální rozvoj v mnoha evropských zemích. Strukturální fondy slouží jako nástroj politiky hospodářské a sociální soudržnosti. Napomáhají k dosahování ekonomické a sociální soudržnosti Evropské Unie. Představují hmatatelný prvek, který k realizaci politiky soudržnosti napomáhá. Bakalářská práce byla zaměřena na zajištění rolí strukturálních fondů, které spočívají především k pomoci zemím a regionům, které jsou méně rozvinuty. Kromě pomoci zemím, které se potýkají se strukturálními problémy, napomáhají fondy také při vzdělávání a při odborné přípravě zaměstnanosti.

V praktické části bakalářské práce byla provedena analýza obce Šumice, která spočívala v představení informací o území obce, o obyvatelstvu obce a o hospodářství. V podkapitolách byla zmíněna poloha obce Šumice, významné události, které obec během let provázely a byly zde vymezeny také historické milníky, které byly následně zakresleny do časové osy. V kapitole o obyvatelstvu, byl vymezen počet obyvatel, sociální situace a také současná spolková činnost v obci. Kapitola hospodářství obsahovala představení podniků, působících na území obce, charakteristiku zemědělské výroby a největší zaměstnavatele. Do hospodářství spadala také podkapitola o cestovním ruchu a pozemkových úpravách prováděných v obci Šumice.

Součástí bakalářské práce bylo provedeno dotazníkové šetření v obci Šumice, kdy na počet respondentů přesahoval 100. Na základě dotazníkového šetření byly sestaveny strategické vize a programové cíle do nového programového období 2014 – 2014. Dotazníkové šetření ukázalo spokojenost a nespokojenost občanů v obci a také konkrétní náměty na zlepšení života obce. Díky dotazníkovému šetření byla provedena SWOT analýza vztahující se k obci Šumice, která poukázala na slabé, silné stránky ale také na příležitosti a hrozby při rozvoji obce.

V závěru práce byl vytvořen návrh projektu, který by se mohl na území obce Šumice uskutečnit. Projekt se týká realizace vytvoření lokálního biocentra Pasínek v lokalitě, která spadá pod katastrální území Šumice u Uherského Brodu. V projektu byly vytyčeny cíle, možná rizika spojené s projektem a také celkový předpokládaný rozpočet. Druhý vytvořený projekt se zabýval výstavbou domů pro seniory v obci Šumice, za účelem zkvalitnění sociálních služeb a vytvoření nových pracovních míst v obci.

SEZNAM POUŽITÉ LITERATURY

- [1] *STRUKTURÁLNÍ FONDY EU* [online]. Brno, 2010 [cit. 2016-03-14]. Dostupné z: https://is.muni.cz/th/207207/esf_b/Bakalarska_prace_Hlavacek.pdf. Bakalářská práce.
- [2] WOKOUN, René. *Regionální rozvoj: (východiska regionálního rozvoje, regionální politika, teorie, strategie a programování)*. Praha: Linde, 2008. ISBN 978-80-7201-699-0. Dostupné také z: http://toc.nkp.cz/NKC/200809/contents/nkc20081793947_1.pdf
- [3] BACHTLER, John, Carlos MENDEZ a Fiona G WISHLADE. *EU cohesion policy and European integration: the dynamics of EU budget and regional policy reform*. Farnham, Surrey: Ashgate, 2013. ISBN 978-0-7546-7421-4.
- [4] JONES, Hannah. *Negotiating cohesion, inequality and change: uncomfortable positions in local government*. Bristol: Policy Press, 2013. ISBN 978-1-4473-1003-7.
- [5] BOHÁČKOVÁ, Ivana a Magdalena HRABÁNKOVÁ. *Strukturální politika Evropské unie*. Vyd. 1. Praha: C.H. Beck, 2009. ISBN 978-80-7400-111-6. Dostupné také z: http://toc.nkp.cz/NKC/200907/contents/nkc20091867950_1.pdf
- [6] Euractiv.cz: Strukturální fondy. *Euractiv* [online]. EU - Media: EU - Media, 2016 [cit. 2016-03-14]. Dostupné z: <http://www.euractiv.cz/strukturalni-fondy>
- [7] Wikipedie: Fondy Evropské Unie. *Fondy Evropské Unie* [online]. 2016 [cit. 2016-03-14]. Dostupné z: https://cs.wikipedia.org/wiki/Fondy_Evropsk%C3%A9_unie
- [8] Encyklopedie: Fondy EU. *Evropa2045.cz* [online]. Generation Europe [cit. 2016-03-14]. Dostupné z: <http://www.evropa2045.cz/hra/napoveda.php?kategorie=6&tema=49>
- [9] Ministerstvo pro místní rozvoj ČR: Evropské strukturální a investiční fondy. *Evropský zemědělský fond pro rozvoj venkova* [online]. Ministerstvo pro místní rozvoj ČR, 2012 [cit. 2016-03-14]. Dostupné z: <http://www.strukturalni-fondy.cz/cs/Informace-a-dokumenty/slovník-pojmu/E/Evropsky-zemedelsky-fond-pro-rozvoj-venkova-%28EAFRD>
- [10] Ministerstvo vnitra České republiky: Evropský rybářský fond. *Osf-mvcr.cz* [online]. Odbor strukturálních fondů Ministerstva vnitra České republiky, 2010 [cit.

- 2016-03-14]. Dostupné z: <http://www.osf-mvcr.cz/slovník/evropsky-rybarsky-fond>
- [11] Ministerstvo pro místní rozvoj ČR: Programové období 2014-2020. *Strukturalni-fondy.cz* [online]. Ministerstvo pro místní rozvoj ČR, 2012 [cit. 2016-03-14]. Dostupné z: <http://www.strukturalni-fondy.cz/cs/Fondy-EU/2014-2020>
- [12] Seznam operačních programů v ČR. *Wikipedie.cz* [online]. 2016 [cit. 2016-04-20]. Dostupné z: https://cs.wikipedia.org/wiki/Seznam_operac%C4%8Dn%C3%ADch_program%C5%AF_v_%C4%8CR
- [13] Evropské strukturální a investiční fondy: Operační programy. *Strukturalni-fondy.cz* [online]. Ministerstvo pro místní rozvoj ČR, 2012 [cit. 2016-04-20]. Dostupné z: <http://strukturalni-fondy.cz/cs/Fondy-EU/Programy-2004-2006/Operacni-programy>
- [14] Evropské strukturální a investiční fondy: Operační programy. *Strukturalni-fondy.cz* [online]. Ministerstvi pro místní rozvoj ČR, 2012 [cit. 2016-04-20]. Dostupné z: <http://strukturalni-fondy.cz/cs/Fondy-EU/Programove-obdobi-2007-2013/Programy-2007-2013>
- [15] Evropské strukturální a investiční fondy: Programy pro programové období 2014-2020. *Strukturalni-fondy.cz* [online]. Ministerstvo pro místní rozvoj ČR, 2012 [cit. 2016-04-20]. Dostupné z: <http://strukturalni-fondy.cz/cs/Fondy-EU/2014-2020/Operacni-programy>
- [16] Historie. *Sumice.cz* [online]. Obec Šumice, 2011 [cit. 2016-04-20]. Dostupné z: <http://www.sumice.cz/historie.html>
- [17] Povodňový plán obce Šumice: Charakteristika zájmového území. *Edpp.cz* [online]. edpp.cz, 2016 [cit. 2016-04-20]. Dostupné z: http://www.edpp.cz/sum_charakteristika-zajmoveho-uzemi/
- [18] JUREK, Vilém. *Krajinně - ekologické hodnocení segmentu krajiny v okolí obce Šumice*. Mendelova Univerzita v Brně, 2006 - 2007. Bakalářská práce. Mendelova Univerzita v Brně.
- [19] *Slovácká obec Šumice: Od nejstarších zpráv k revolučním přeměnám v současnosti*. Praha: TEPS, 1979.

- [20] Mikroregion Bojkovsko: MAS Bojkovsko. *Mikroregion-bojkovsko.cz* [online]. Copyright, 2016 [cit. 2016-04-28]. Dostupné z: <http://www.mikroregion-bojkovsko.cz/encyklopedie/objekty1.phtml?id=133798%E1%F8%E8%E1%E1%F8&lng=&menu=>
- [21] Mapy.cz. *Historická mapa Šumic* [online]. 2011 [cit. 2014-04-25]. Dostupné z: http://www.mapy.cz/#!t=s&x=17.718965&y=49.028780&z=13&d=addr_9584244_1&l=5
- [22] Google Mapy: Šumice. *Google Mapy* [online]. 2014 [cit. 2014-04-25]. Dostupné z: <https://maps.google.cz/maps?hl=cs&tab=wl>
- [23] Šumický zpravodaj. *Šumický zpravodaj* [online]. Obec Šumice, 2006, **2006**(1), 12 [cit. 2016-04-22]. Dostupné z: <http://www.sumice.cz/soubor.php?id=23>
- [24] Zajímavosti. *Sumice.cz* [online]. Obec Šumice, 2011 [cit. 2016-04-20]. Dostupné z: <http://www.sumice.cz/zajimavosti.html>
- [25] Český statistický úřad: Veřejná databáze. *Vdb.czso.cz* [online]. Integrovaný operační program, 2016 [cit. 2016-04-22]. Dostupné z: <https://vdb.czso.cz/vdbvo2/faces/cs/index.jsf?page=uziv-dotaz#>
- [26] Organizace a sdružení. *Sumice.cz* [online]. Obec Šumice, 2011 [cit. 2016-04-20]. Dostupné z: <http://www.sumice.cz/spolky-a-organizace.html>
- [27] V - net s.r.o.: Alkoholtestery. *V-net.cz* [online]. [cit. 2016-04-20]. Dostupné z: <http://www.v-net.cz/>
- [28] MOEL, s.r.o. *Firmy.cz* [online]. Copyright, 2016 [cit. 2016-04-20]. Dostupné z: <http://www.firmy.cz/detail/293019-moel-sumice.html>
- [29] Základní činnosti. *Vodotopohorecky.cz* [online]. Copyright, 2014 [cit. 2016-04-20]. Dostupné z: <http://www.vodotopohorecky.cz/>
- [30] ZEMASPOL Uherský Brod a.s. (pobočka Šumice). *Ekatalog.cz* [online]. 2016 [cit. 2016-04-20]. Dostupné z: <http://www.ekatalog.cz/firma/274443-zemaspol-uhersky-brod-as-pobocka-sumice/>
- [31] Zemaspol - Činnost. *Zemaspol.cz* [online]. Agrodat.cz, 2007 [cit. 2016-04-20]. Dostupné z: <http://www.zemaspol.cz/>

- [32] HEVOS, spol. s r.o. *Firmy.cz* [online]. Copyright, 2016 [cit. 2016-04-20]. Dostupné z: <http://www.firmy.cz/detail/296113-hevos-sumice.html>
- [33] Petr Velecký. *Firmy.cz* [online]. Copyright, 2016 [cit. 2016-04-20]. Dostupné z: <http://www.firmy.cz/detail/664978-petr-velecky-sumice.html>
- [34] Obec Šumice - Muzeum. *Sumice.cz* [online]. Obec Šumice, 2011 [cit. 2016-04-20]. Dostupné z: <http://www.sumice.cz/muzeum.html>
- [35] *Šumický zpravodaj: 2/2015* [online]. Obec Šumice, 2015, **2015**(2), 20 [cit. 2016-04-20]. Dostupné z: <http://www.sumice.cz/soubor.php?id=245>
- [36] Hody ve znamení dřínků, krojů a lidových usedlostí. In: *Idobryden.cz* [online]. Dobrý den s kurýrem, 2015 [cit. 2016-04-20]. Dostupné z: <http://www.idobryden.cz/spolecnost/hody-ve-znameni-drinek-kroju-a-lidovych-usedlosti/0dfda175-5473-11e5-a6ec-005056ab0011/>
- [37] Zatékání v šumickém Pipalově mlýně je konec, budova se dočkala nové střechy
Zdroj: http://slovacky.denik.cz/zpravy_region/zatekani-v-sumickem-pipalove-mlyne-je-konec-budova-se-dockala-nove-strechy-30151029.html. In: *Slovácký deník* [online]. Copyright, 2015, s. 1 [cit. 2016-04-28]. Dostupné z: http://slovacky.denik.cz/zpravy_region/zatekani-v-sumickem-pipalove-mlyne-je-konec-budova-se-dockala-nove-strechy-30151029.html
- [38] A JE PO HODOCH. *Sumice.cz* [online]. Obec Šumice, 2011 [cit. 2016-04-20]. Dostupné z: <http://www.sumice.cz/clanek/257-a-je-po-hodoch.html>
- [39] Integrovaný portál MPSV: Zaměstnanost. *Portal.mpsv.cz* [online]. [cit. 2016-04-22]. Dostupné z: <http://portal.mpsv.cz/sz>
- [40] Google Mapy: Šumice. *Google Mapy* [online]. 2014 [cit. 2014-04-25]. Dostupné z: <https://maps.google.cz/maps?hl=cs&tab=wl>
- [41] Obec Šumice: Územní plán Šumice. *Sumice.cz* [online]. Obec Šumice, 2011 [cit. 2016-04-28]. Dostupné z: <http://www.sumice.cz/dokumenty.html>
- [42] Šumický zpravodaj. *Šumický zpravodaj* [online]. Obec Šumice, 2007, **2007**(4), 11 [cit. 2016-05-04]. Dostupné z: <http://www.sumice.cz/soubor.php?id=30>

SEZNAM POUŽITÝCH SYMBOLŮ A ZKRATEK

HSS Hospodářská a sociální soudržnost

EU Evropská Unie

atd. A tak dále

ESF Evropský sociální fond

EAGGF Evropský zemědělský podpůrný a záruční fond

ERDF Evropský fond pro regionální rozvoj

FIFG Finanční nástroj pro podporu rybolovu

EFF Evropský rybářský fond

EAFRD Evropský zemědělský fond pro rozvoj venkova

tzv. takzvaně

ŽP Životní prostředí

HDP Hrubý domácí produkt

ICT Informační a komunikační technologie

ESI Evropské strukturální a investiční fondy

ČR Česká republika

EHS Nařízení Rady

tj. to je

km kilometry

cca cirka – přibližně

ha hektar

mld. miliarda

EUR Euro

Rada ES Rada Evropské Unie

SZP Společná zemědělská politika

SROP Společný regionální operační program

ROP Regionální program

NUTS II Územní statistické jednotky

EAO Ekonomicky aktivní obyvatelé

ÚP Územní plán

ZTV Základní technické vybavenosti

k. ú. Katastrální území

SEZNAM OBRÁZKŮ

Obr. 1. Dostupnost finančních prostředků [1]	13
Obr. 2. Schéma strukturálních fondů.....	22
Obr. 3. Vazba OP na Strukturální fondy [13]	28
Obr. 4. Rozdělení finančních zdrojů mezi OP v období 2014-2020 [15].....	31
Obr. 5. Historická mapa obce Šumice [21].....	37
Obr. 6. Současná mapa obce Šumice [22]	37
Obr. 7. Časová osa historických milníků.....	39
Obr. 8. Mapa přírodního bohatství v obci Šumice	41
Obr. 9. Mapa podniků v obci a základní vybavenost obce.....	47
Obr. 10. Využití pozemků v obci [17].....	47
Obr. 11. Hodnocení aspektů v obci Šumice	53
Obr. 12. Příklady oblastí rozvoje obce Šumice.....	54
Obr. 13. Hodnocení změn obce za posledních 10 let.....	54
Obr. 14. Nevýhody rozvoje života v obci.....	54
Obr. 15. Výhody rozvoje života v obci	55
Obr. 16. Podpora skupin ze strany obce	56
Obr. 17. Graf spolupráce mezi aktéry v obci.....	56
Obr. 18. Graf změn ve vybraných oblastech života v obci.....	79
Obr. 19. Vyhodnocení spolupráce mezi aktéry v obci	80
Obr. 20. Zobrazení lokálního biocentra Pasínek [40]	80
Obr. 21. Návrh penzionu pro seniory v obci Šumice [42].....	81

SEZNAM TABULEK

Tab. 1. ROP pro NUTS II a tematické OP [14]	29
Tab. 2. Devět operačních programů [14]	30
Tab. 3. Národní operační programy [15]	32
Tab. 4. Počet přistěhovalých osob v obci [25]	42
Tab. 5. Počet vystěhovalých osob v obci [25]	42
Tab. 6. Počet zemřelých osob v obci [25]	42
Tab. 7. Počet narozených dětí v obci [25]	43
Tab. 8. Spolková činnost v obci Šumice část 1. [vlastní zpracování]	44
Tab. 9. Spolková činnost v obci Šumice část 2. [vlastní zpracování]	45
Tab. 10. Zaměstnavatelé v obci Šumice [vlastní zpracování]	49
Tab. 11. Zaměstnavatelé ve službách v obci Šumice [vlastní zpracování]	49
Tab. 12. Možnosti cestovního ruchu v obci Šumice [vlastní zpracování]	50
Tab. 13. Turistická infrastruktura obce [vlastní zpracování]	51
Tab. 14. Míra nezaměstnanosti v obci v letech 2011 a 2014 [39]	52
Tab. 15. Fiktivní podpora jednotlivých oblastí v obci [vlastní zpracování]	55
Tab. 16. Představa podoby obce za 20 let [vlastní zpracování]	57
Tab. 17. Náměty na rozvoj obce [vlastní zpracování]	57
Tab. 18. Projektová fiche – Výstavba penzionu v obci [vlastní zpracování]	67

SEZNAM PŘÍLOH

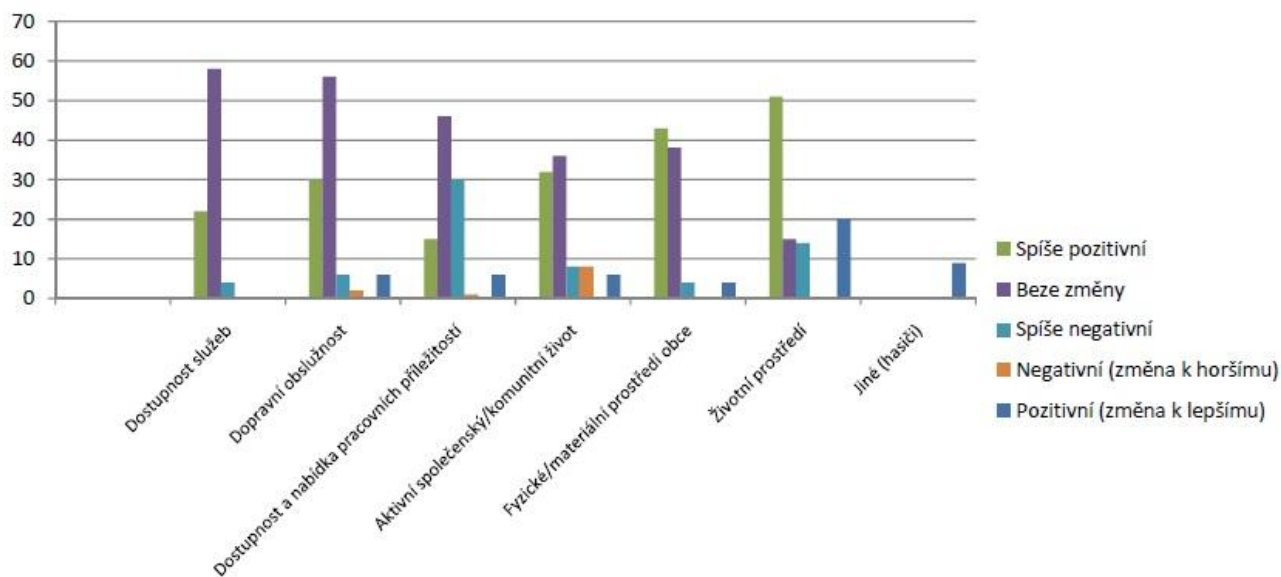
PI: Změny ve vybraných oblastech života v rámci území za období posledních 10 let

PII: Iniciační spolupráce mezi jednotlivými aktéry v obci

PIII: Mapa lokálního biocentra Pasínek

PIV: Návrh penzionu pro seniory v obci Šumice

PŘÍLOHA P I: ZMĚNY VE VYBRANÝCH OBLASTECH ŽIVOTA V RÁMCI ÚZEMÍ ZA OBDOBÍ POSLEDNÍCH 10 LET



Obr. 18. Graf změn ve vybraných oblastech života v obci

[vlastní zpracování]

PŘÍLOHA P II: INICIACE SPOLUPRÁCE MEZI JEDNOTLIVÝMI AKTÉRY V OBCI

Oblast	Vyhodnocení
Zemědělství	35
Průmysl	28
Služby	37
Podnikání v cestovním ruchu	19
Marketingová podpora cestovního ruchu	16
Život v obci (podpora různých spolků, zájmových a sportovních klubů, akcí)	56
Sociální služby	50

Obr. 19. Vyhodnocení spolupráce mezi aktéry v obci

[vlastní zpracování]

PŘÍLOHA P III: MAPA LOKÁLNÍHO BIOCENTRA PASÍNEK



Obr. 20. Zobrazení lokálního biocentra Pasínek [40]

PŘÍLOHA P IV: FIKTIVNÍ NÁVRH PENZIONU PRO SENIORY



Obr. 21. Návrh penzionu pro seniory v obci Šumice [42]