

# Program rozvoje města Kroměříž

Petra Mrháková

---

Bakalářská práce  
2007



Univerzita Tomáše Bati ve Zlíně  
Fakulta managementu a ekonomiky

---

Univerzita Tomáše Bati ve Zlíně  
Fakulta managementu a ekonomiky  
Ústav veřejné správy a regionálního rozvoje  
akademický rok: 2006/2007

## **ZADÁNÍ BAKALÁŘSKÉ PRÁCE**

(PROJEKTU, UMĚLECKÉHO DÍLA, UMĚLECKÉHO VÝKONU)

Jméno a příjmení: **Petra MRHÁLKOVÁ**  
Studijní program: **B 6202 Hospodářská politika a správa**  
Studijní obor: **Veřejná správa a regionální rozvoj**

Téma práce: **Program rozvoje města Kroměříž**

Zásady pro vypracování:

1. Definujte základní teoretické pojmy problematiky programu rozvoje města.
2. Provedte socioekonomickou analýzu současného stavu města Kroměříž.
3. Vyhodnoťte zjištěná data formou SWOT analýzy.
4. Definujte strategické cíle rozvoje města Kroměříž.
5. Navrhněte katalogy projektů nezbytných pro naplnění programu rozvoje města.

Rozsah práce: **cca 40 stran**  
Rozsah příloh:  
Forma zpracování bakalářské práce: **tištěná/elektronická**


Seznam odborné literatury:

- [1] WOKOUN, R. a kolektiv. Úvod do regionálních věd a veřejné správy. Praha: IFEC, 2001. ISBN 80-86412-08-03.
- [2] Kroměříž, publikace vydaná k 150. výročí říšského sněmu. Kroměříž: AggrA Kroměříž, 1997.
- [3] MARTAN, P. Strategický plán města Kroměříže.
- [4] Zákon č. 128/2000Sb., o obcích (obecné zřízení).

Vedoucí bakalářské práce: **Ing. Jiří Macháček**  
Ústav veřejné správy a regionálního rozvoje  
Datum zadání bakalářské práce: **12. března 2007**  
Termín odevzdání bakalářské práce: **18. května 2007**

Ve Zlíně dne 12. března 2007

  
doc. PhDr. Vnislav Nováček, CSc.  
*děkan*



  
doc. RNDr. René Wokoun, CSc.  
*ředitel ústavu*

## **ABSTRAKT**

Tato bakalářská práce pojednává o městě Kroměříž, které leží ve Zlínském kraji. Cílem práce je nastínit Program rozvoje města Kroměříž. Práce je rozdělena na část teoretickou a část praktickou. Teoretická část obsahuje vymezení základních teoretických poznatků k programu rozvoje měst a obcí včetně legislativního rámce regionální politiky. Praktická část obsahuje socioekonomickou charakteristiku města a SWOT analýzu jejímž prostřednictvím porovnávám vnitřní silné a slabé stránky města s příležitostmi a ohrožením, které na něj působí z vnějšku. Závěrečná část práce obsahuje definované strategické cíle, návrhy opatření rozvojových možností města Kroměříž a také katalog projektů. Cílem práce je určit rozvojové problémy města a pokusit se navrhnout možné opatření, které podpoří rozvoj města Kroměříž.

Klíčová slova: veřejná správa, region, program rozvoje města, SWOT analýza, strategické cíle, rozpočet města, katalog projektů

## **ABSTRACT**

The bachelor thesis deals with the town Kroměříž that lies in the district of Zlín. The aim of the thesis is to sketch the development-program of the town Kroměříž. The thesis is divided into a theoretical part and a practical part. The theoretical part contains the definition of basic theoretical knowledge to the program of the development of towns and villages including a legislative frame of the regional politics. The practical part contains town Kroměříž a social-economic characteristics of the town and a SWOT analysis, by means of it I compare the inner strong and weak aspects with opportunities and distresses which apply on it outsides.

The conclusion of the thesis contains the defined strategic goals, the suggestions of the arrangements for the development-possibilities of the town Kroměříž and a catalogue of the projects. The aim of the thesis is to determine the development-problems of the town and to try to suggest possible steps which support the development of the town Kroměříž.

Keywords: public administration, region, development programme, SWOT analysis, strategic aim, budget Town, project catalogue

Na tomto místě, bych ráda poděkovala vedoucímu mé bakalářské práce panu Ing. Jiřímu Macháčkovi za odborné vedení a pomoc, kterou mi poskytl při zpracování této práce.

Děkuji také pracovníkům Městského úřadu v Kroměříži, kteří mi věnovali svůj čas a pomohli mi se získáváním informací a podkladů pro tuto práci. Zejména bych chtěla poděkovat panu Ing. Koplíkovi, vedoucímu odboru rozvoje města, který mi o městě podal cenné informace.

Prohlašuji, že jsem bakalářskou práci zpracovala samostatně a použitou literaturu jsem citovala.

V Kroměříži dne 8. května 2007

.....

# OBSAH

<b>ÚVOD</b> .....	<b>10</b>
<b>I TEORETICKÁ ČÁST</b> .....	<b>11</b>
<b>1 ZÁKLADNÍ TEORETICKÉ POZNATKY K PROGRAMU ROZVOJE MĚST A OBCÍ</b> .....	<b>12</b>
1.1 REGIONÁLNÍ POLITIKA ČR .....	12
1.2 LEGISLATIVNÍ RÁMEC REGIONÁLNÍ POLITIKY .....	13
1.2.1 Zákon č. 248/2000 o podpoře regionálního rozvoje .....	13
1.3 VYMEZENÍ POJMŮ KRAJ A OBEC.....	15
1.3.1 Kraj.....	15
1.3.2 Obec .....	16
1.4 POJMY STÁTNÍ SPRÁVA A SAMOSPRÁVA .....	17
1.4.1 Státní správa .....	17
1.4.2 Samospráva .....	17
1.5 PROGRAM ROZVOJE .....	17
1.5.1 Základní funkce programu .....	18
1.6 SWOT ANALÝZA .....	18
<b>II PRAKTICKÁ ČÁST</b> .....	<b>19</b>
<b>2 SOCIOEKONOMICKÁ CHARAKTERISTIKA MĚSTA</b> .....	<b>20</b>
2.1 ZÁKLADNÍ CHARAKTERISTIKA MĚSTA A JEHO POLOHA .....	20
2.1.1 Přírodní podmínky .....	21
2.1.2 Postavení Kroměříže v regionu .....	22
2.2 PŘÍRODNÍ ZDROJE .....	22
2.2.1 Geomorfologické a geologické poměry .....	22
2.2.2 Půdní poměry .....	22
2.2.3 Klimatické poměry .....	23
2.2.4 Hydrologické poměry.....	23
2.2.5 Povodně.....	23
2.3 OSÍDLENÍ.....	24
2.4 OBYVATELSTVO .....	25
2.4.1 Vývoj a rozmístění obyvatelstva, počet obyvatel .....	25
2.4.2 Věková struktura obyvatel města .....	26
2.4.3 Reprodukce a migrace obyvatelstva.....	27
2.4.4 Vzdělanostní struktura obyvatel.....	28
2.5 BYDLENÍ .....	29
2.5.1 Bytový fond.....	29
2.5.2 Domácnosti .....	30
2.5.3 Cenzová domácnost .....	31
2.5.4 Shrnutí .....	31
2.6 KULTURA A PAMÁTKY .....	31
2.6.1 Současný kulturní potenciál města Kroměříže.....	32
2.6.2 Kulturní instituce.....	32
2.6.3 Význačné nemovité kulturní památky .....	34

2.7	ŽIVOTNÍ PROSTŘEDÍ.....	34
2.7.1	Ovzduší .....	34
2.7.2	Voda .....	35
2.7.3	Skládky.....	36
2.7.4	Hluk.....	36
2.7.5	Aktuální stav krajiny .....	36
2.7.6	Zvláště chráněná území.....	37
2.7.7	Ochrana nerostného bohatství .....	37
2.7.8	Veřejná zeleň.....	37
2.8	SPRÁVNÍ STRUKTURA .....	39
2.8.1	Veřejná správa.....	39
2.9	HOSPODAŘENÍ MĚSTA .....	41
2.9.1	Rozpočtový výhled.....	43
2.10	TRH PRÁCE .....	45
2.10.1	Míra nezaměstnanosti.....	45
2.11	SOCIÁLNÍ SFÉRA .....	48
2.12	INFRASTRUKTURA .....	50
2.12.1	Občanské vybavení .....	50
2.12.1.1	Zdravotnictví a školství.....	50
2.12.1.2	Zájmové aktivity, sport .....	54
2.12.1.3	obchod a služby.....	54
2.12.2	Technická infrastruktura .....	56
2.12.2.1	Zásobování vodou .....	56
2.12.2.2	Odkanalizování .....	57
2.12.2.3	Zásobování plynem .....	58
2.12.2.4	Zásobování tepelnou energií .....	61
2.12.2.5	Zásobování elektrickou energií.....	63
2.12.2.6	Veřejné osvětlení.....	65
2.12.2.7	Dálkové kabely.....	65
2.12.2.8	Příjem TV signálu .....	65
2.12.2.9	Kabelová televize .....	66
2.12.2.10	Nakládání s odpady .....	66
2.12.3	Doprava .....	67
2.12.3.1	Doprava silniční .....	67
2.12.3.2	Hromadná - autobusová doprava osob.....	69
2.12.3.3	Doprava v klidu.....	69
2.12.3.4	Zařízení pro motoristy .....	70
2.12.3.5	Železniční doprava .....	70
2.12.3.6	Lodní doprava .....	70
2.12.3.7	Letecká doprava .....	71
2.12.3.8	Cyklistická doprava.....	71
2.12.3.9	Shrnutí .....	71
2.13	ZEMĚDĚLSTVÍ.....	72
2.13.1	Lesnictví.....	72
2.14	PRŮMYSL A STAVEBNICTVÍ.....	73
2.14.1.1	Shrnutí .....	76

2.15	CESTOVNÍ RUCH A REKREACE.....	77
2.15.1	Ubytovací zařízení .....	78
2.15.2	Festivally .....	78
2.15.3	Tradiční kulturní aktivity - kalendář .....	79
2.15.4	Cykloturistika.....	80
<b>3</b>	<b>SWOT ANALÝZA .....</b>	<b>81</b>
3.1	EKONOMICKÝ ROZVOJ A KONKURENCESCHOPNOST.....	81
3.2	ROZVOJ INFRASTRUKTURY A DOPRAVY.....	83
3.3	ROZVOJ LIDSKÝCH ZDROJŮ .....	84
3.4	ROZVOJ ÚZEMÍ .....	86
<b>4</b>	<b>STRATEGICKÉ CÍLE A NÁVRHY OPATŘENÍ ROZVOJOVÝCH MOŽNOSTÍ MĚSTA KROMĚŘÍŽ .....</b>	<b>88</b>
4.1	EKONOMICKÝ ROZVOJ A KONKURENCESCHOPNOST.....	88
4.1.1	Cíl 1: Příprava území pro příchod investorů a podnikatelských aktivit.....	88
4.1.2	Cíl 2: Vytváření podmínek pro rozvoj stávajícího podnikatelského prostředí.....	88
4.1.3	Cíl 3: Spolupráce mezi podnikatelským a veřejným sektorem .....	88
4.1.4	Cíl 4: Vytvářet podmínky pro rozvoj cestovního ruchu.....	89
4.2	ROZVOJ TECHNICKÉ INFRASTRUKTURY .....	89
4.2.1	Cíl 1: Zlepšení dopravní dostupnosti Kroměříže a zajištění dopravního propojení jednotlivých funkčních celků.....	89
4.2.2	Cíl 2: Optimalizování vnitřní hromadné dopravy ve městě vč. podporování ekologických způsobů dopravy.....	89
4.2.3	Cíl 3: Rozšiřování a modernizování sítě informační a technické infrastruktury v návaznosti na rozvoj města .....	90
4.3	ROZVOJ LIDSKÝCH ZDROJŮ .....	90
4.3.1	Cíl 1: Vytváření podmínek pro volnočasové aktivity všech občanů města .....	90
4.3.2	Cíl 2: Podporovat dostupné formy vzdělávání obyvatel na všech úrovních.....	91
4.3.3	Cíl 3: Trvale působit na pozitivně angažovaný vztah občanů k městu .....	91
4.3.4	Cíl 4: Zajištění dostupnosti a kvality zdravotní péče a sociálních služeb pro všechny skupiny obyvatel.....	91
4.4	ROZVOJ ÚZEMÍ .....	92
4.4.1	Cíl 1: Vytvoření předpokladů pro spokojený život obyvatel .....	92
4.4.2	Cíl 2: Vytváření image Kroměříže jako „Hanáckých Athén“ s bohatou kulturní a historickou hodnotou .....	92
4.4.3	Cíl 3: Využívání všech dostupných prostředků pro snížení emisí a zvýšení čistoty města.....	92
<b>5</b>	<b>KATALOG PROJEKTŮ .....</b>	<b>93</b>
5.1	REGENERACE HANÁCKÉHO NÁMĚSTÍ.....	93
5.2	DOKONČENÍ REKONSTRUKCE DOMU KULTURY .....	94
5.3	REKONSTRUKCE LETNÍHO KOUPALIŠTĚ „BAJDA“ .....	94
5.4	PODPORA VZNIKU PRACOVNÍCH MÍST V SOCIÁLNÍ OBLASTI.....	95
	<b>ZÁVĚR .....</b>	<b>96</b>



<b>SEZNAM POUŽITÉ LITERATURY.....</b>	<b>97</b>
<b>SEZNAM POUŽITÝCH SYMBOLŮ A ZKRATEK .....</b>	<b>100</b>
<b>SEZNAM OBRÁZKŮ .....</b>	<b>102</b>
<b>SEZNAM TABULEK.....</b>	<b>103</b>
<b>SEZNAM PŘÍLOH.....</b>	<b>104</b>

## ÚVOD

Regionální politika, která se v ČR začala formovat již v počátcích 90. let dvacátého století, nehrála v ČR tak významnou roli, jako tomu bylo u regionálních politik většiny zemí Evropské unie. V průběhu devadesátých let dvacátého století se však začaly sociální i ekonomické rozdíly mezi jednotlivými regiony prohlubovat a bylo tedy nutno také u nás nastolit základní principy fungování regionální politiky. Proto byly v roce 1998 přijaty Zásady regionální politiky. Ještě většího rozměru nabyla regionální politika v souvislosti se vstupem ČR do Evropské unie.

V rámci uplatňování regionální politiky můžeme ČR hierarchicky rozdělit. Základní stupeň tvoří územně správní celky, tedy obce a města. Dalším stupněm jsou pak VÚSC, tedy kraje, které společně dále vytvářejí regiony soudržnosti. Na každé z těchto hierarchických úrovní se v různých podobách uplatňuje regionální politika s cílem rozvoje daného území.

Ke své bakalářské práci jsem si vybrala Program rozvoje města Kroměříž, neboť již několik let bydlím v jedné z obcí, která je přidružena k tomuto městu. Domnívám se, že z každodenních zkušeností mohu popisovat problémy a návrhy na zlepšení současného stavu.

Hlavním cílem práce je určit rozvojové problémy města a pokusit se navrhnout možné opatření, které podpoří rozvoj města Kroměříž.

Celá práce je rozčleněna na část teoretickou, kde přiblížím základní teoretické poznatky týkající se regionální politiky a programu rozvoje a dále se člení na část praktickou. Abych byla schopna zjistit rozvojové předpoklady a rozvojové problémy Kroměříže, provedu v praktické části situační analýzu města. Na základě poznatků z předešlé analýzy zpracuji SWOT analýzu a poté se pokusím navrhnout strategické rozvojové cíle a opatření, vedoucí k jejich naplnění. V závěru mé bakalářské práce zpracuji katalog projektů, které by měly městu napomoci k jeho dalšímu rozvoji.

## **I. TEORETICKÁ ČÁST**

# 1 ZÁKLADNÍ TEORETICKÉ POZNATKY K PROGRAMU ROZVOJE MĚST A OBCÍ

V této části bych ráda vysvětlila některé základní pojmy, které se týkají programu rozvoje měst a obcí.

## 1.1 Regionální politika ČR

Regionální politika je ve výkladovém slovníku „*Dictionary of Human Geography*“ definována jako „součást státní politiky, ovlivňující rozmístění hlavních ekonomických zdrojů a aktivit na celém území státu nebo v jeho části. Regionální politika zahrnuje opatření napomáhající jednak růstu stupně ekonomické aktivity v území, kde je vysoká nezaměstnanost a malé naděje na přirozený ekonomický růst, a na druhé straně opatření sloužící kontrole ekonomických aktivit v územích s nadměrným růstem.“ [1]

V České republice je cílem regionální politiky „minimalizovat období poklesu hospodářsky slabých či strukturálně handicapovaných oblastí v průběhu transformace a přispět ke stabilitě a obnovení jejich ekonomického růstu“. [1]

Regionální politika nehrála v první polovině devadesátých let v České republice tak významnou roli, jako ve většině zemí Evropské unie, i v rámci Unie samotné.

Postupný nárůst meziregionálních rozdílů v socioekonomickém rozvoji v druhé polovině 90. let a potřeba vytvořit systém regionální politiky ve vazbě na proces přípravy na strukturální fondy EU, vedly k zásadnímu obratu i v regionální politice ČR. V roce 1998 přijala vláda ČR svým usnesením č. 235 Zásady regionální politiky. Zároveň stanovila úkoly v oblasti:

- legislativní
- institucionální
- programové

Zásadním strategickým dokumentem je Strategie regionálního rozvoje České republiky přijatá vládou – usnesení č. 682/2000.

Regionální politika je chápána jako koncepční činnost státu, regionálních a místních orgánů, jejímž cílem je přispívat k vyváženému a harmonickému rozvoji jednotlivých regionů

v ČR, ke snižování neodůvodněných rozdílů mezi úrovněmi rozvoje jednotlivých regionů a ke zlepšení regionální hospodářské struktury.

V úsilí o vyvážený rozvoj jde o to, aby vývoj v celém státě byl proporcionální, nekrizový, aby byla vytvářena rovnost šancí regionů a byl plnohodnotně využíván jejich demografický, přírodní, hospodářský, sociální, kulturní a případně i další potenciál. [2]

## 1.2 Legislativní rámec regionální politiky

Základní systémový, legislativní a institucionální rámec regionální politiky v ČR byl vytvořen v roce 2000 souborem zákonů, přijatých v souvislosti se zaváděním krajského zřízení v ČR. Pro regionální politiku jsou v tomto smyslu klíčové: zákon č. 129/2000 Sb., o krajích (krajské zřízení), zákon č. 132/2000 Sb., o změně a zrušení některých zákonů souvisejících se zákonem o krajích, zákonem o obcích, zákonem o okresních úřadech a zákonem o hlavním městě Praze a zákon č. 248/2000 Sb., o podpoře regionálního rozvoje. K těmto zákonům náleží ještě zákon č. 128/2000 Sb., o obcích. [1]

### 1.2.1 Zákon č. 248/2000 o podpoře regionálního rozvoje

Tento zákon stanoví podmínky pro poskytování podpory regionálnímu rozvoji s cílem vyváženého rozvoje státu nebo územního obvodu kraje, s tím související působnost správních úřadů, krajů a obcí a vytváří podmínky pro koordinaci a realizaci hospodářské a sociální soudržnosti.

Podpora regionálního rozvoje je zaměřena na:

- a) rozvoj podnikání, s cílem zlepšení hospodářské struktury a vytváření nových nebo stabilizaci ohrožených pracovních míst,
- b) rozvoj lidských zdrojů a dalších opatření v oblasti trhu práce, například zvyšování kvalifikace, zabezpečování vzdělávání a rekvalifikaci, zajišťování souladu dosaženého vzdělání a kvalifikace s potřebami trhu práce a hospodářského a sociálního rozvoje regionu,
- c) výzkum a technologický vývoj přispívající k celkovému rozvoji regionu se zřetelem na podporu zavádění nových technologií a inovací a posilování kapacit výzkumu a vývoje tam, kde je to pro rozvoj regionu nutné,
- d) rozvoj cestovního ruchu,
- e) zlepšování vybavení regionu infrastrukturou a zajištění dopravní obslužnosti,

- f) rozvoj občanské vybavenosti, včetně zařízení pro tělovýchovu, sport, mládež a aktivity občanů v jejich volném čase, rozvoj služeb s cílem uspokojování potřeb občanů v únosně dostupné vzdálenosti,
- g) rozvoj služeb sociální péče a sociální pomoci,
- h) zajištění dostupnosti a zlepšování úrovně poskytování zdravotnických služeb
- i) opatření k ochraně životního prostředí, omezování vlivů narušujících krajinu a udržení kulturní krajiny.

Ministerstvo pro místní rozvoj ve spolupráci s ostatními dotčenými ústředními správními úřady a kraji na základě průběžné analýzy hospodářského a sociálního rozvoje státu navrhuje vymezení regionů, jejichž rozvoj je třeba s ohledem na vyvážený rozvoj státu a vyrovnavání rozdílů mezi úrovněmi jeho jednotlivých územních celků podporovat. Za tím účelem vypracovává návrh strategie regionálního rozvoje.

Ministerstvo navrhuje vymezení těchto státem podporovaných regionů na:

- a) regiony se soustředěnou podporou státu, které se podle charakteru svého zaostávání člení na:
  - 1) strukturálně postižené regiony, ve kterých se soustřeďují negativní projevy strukturálních změn, dochází k útlumu odvětví a výrobních podniků a k růstu nezaměstnanosti. K jejich vymezení slouží ukazatele charakterizující zejména trh práce a rozvoj podnikání,
  - 2) hospodářsky slabé regiony, které na základě ukazatelů hospodářského a sociálního rozvoje vykazují podstatně nižší úroveň rozvoje, než je průměrná úroveň v České republice. K jejich vymezení slouží ukazatele charakterizující zejména trh práce, hospodářskou úroveň a strukturu a úroveň příjmů obcí a obyvatel,
  - 3) venkovské regiony, které jsou charakterizovány nízkou hustotou zalidnění, poklesem počtu obyvatel a vyšším podílem zaměstnanosti v zemědělství. K jejich vymezení slouží ukazatele charakterizující zejména vývoj počtu obyvatelstva, strukturu jeho zaměstnanosti a podíl obyvatelstva ve venkovských obcích;
- b) ostatní regiony, jejichž podporování státem je žádoucí z jiných důvodů, například pohraniční regiony, bývalé vojenské prostory, regiony postižené živelními pohromami, regiony se silně narušeným či poškozeným životním prostředím, regiony s méně příznivými podmínkami pro rozvoj zemědělské výroby, regiony s vyšší průměrnou mírou nezaměstnanosti, než je průměrná úroveň v České republice.

Na základě vládou schválené strategie regionálního rozvoje vypracovává Ministerstvo ve spolupráci s dotčenými ústředními správními úřady, kraji, a podle potřeby i s ostatními dotčenými osobami, návrh státního programu regionálního rozvoje.

Státní program regionálního rozvoje zejména obsahuje vymezení regionu, cíl, jehož má být podporou jeho rozvoje dosaženo, stanovení oblastí, na něž je podpora zaměřena včetně navrhovaných opatření, podmínky pro poskytování finanční podpory, formy a způsob jejího poskytování a potřebné finanční prostředky na jednotlivá opatření včetně jejich rozdělení dotčeným ústředním správním úřadům a krajům a časové období jeho platnosti. [18]

### 1.3 Vymezení pojmů kraj a obec

#### 1.3.1 Kraj

Podle zákona č. 129/2000 Sb., o krajích, v platném znění, je kraj územním společenstvím občanů, které má právo na samosprávu.

- Kraj je veřejnoprávní korporací, která má vlastní majetek a vlastní příjmy vymezené zákonem a hospodaří za podmínek stanovených zákonem podle vlastního rozpočtu.
- Kraj vystupuje v právních vztazích svým jménem a nese odpovědnost z těchto vztahů vyplývajících. Kraj je samostatně spravován zastupitelstvem kraje; dalšími orgány kraje jsou rada kraje, hejtman kraje a krajský úřad. Orgánem kraje je také zvláštní orgán kraje, zřízený podle zákona.
- Kraj pečuje o všestranný rozvoj svého území a o potřeby svých občanů.

Zákon o krajích dále v obecných ustanoveních říká, že kraj spravuje své záležitosti samostatně ("samostatná působnost"). Státní orgány mohou do samostatné působnosti zasahovat, jen vyžaduje-li to ochrana zákona, a jen způsobem, který stanoví zákon. Rozsah samostatné působnosti může být též omezen zákonem.

Státní správu, jejíž výkon byl zákonem svěřen orgánům kraje, vykonávají orgány kraje jako svou přenesenou působnost (§ 29 a 30 zákona o krajích).

- Kraj je při výkonu státní správy správním obvodem.
- Kraj je povinen zabezpečit výkon přenesené působnosti.
- Kraj při výkonu samostatné působnosti a přenesené působnosti chrání veřejný zájem.

- Kraj zajišťuje výkon finanční kontroly podle rozpočtových pravidel územních rozpočtů a podle zvláštního právního předpisu. [4]

### 1.3.2 Obec

Podle zákona č. 128/2000 Sb., o obcích je obec základním územním samosprávním společenstvím občanů a tvoří územní celek, který je vymezen hranicí území obce.

- Obec je veřejnoprávní korporací, má vlastní majetek. Obec vystupuje v právních vztazích svým jménem a nese odpovědnost z těchto vztahů vyplývajících.
- Obec pečuje o všestranný rozvoj svého území a o potřeby svých občanů; při plnění svých úkolů chrání též veřejný zájem vyjádřený v zákonech a jiných právních předpisech.
- Obec, která má alespoň 3 000 obyvatel, je městem, pokud tak stanoví předseda Poslanecké sněmovny po vyjádření vlády.
- Sloučí-li se dvě nebo více obcí, z nichž alespoň jedna je městem, je obec po sloučení městem. Rozdělí-li se město na dvě nebo více obcí, pak obec, které zůstane název dosavadního města nebo část jeho názvu a má alespoň 3 000 obyvatel, je i nadále městem.
- Městy se zvláštním postavením (dále jen "statutární město") jsou Kladno, České Budějovice, Plzeň, Karlovy Vary, Ústí nad Labem, Liberec, Hradec Králové, Pardubice, Jihlava, Brno, Zlín, Olomouc, Ostrava, Opava, Havířov a Most.
- Území statutárních měst se může členit na městské obvody nebo městské části s vlastními orgány samosprávy. Územně členěná statutární města uspořádají své vnitřní poměry ve věcech správy města obecně závaznou vyhláškou (statutem).

Zákon o obcích dále ve svých obecných ustanoveních poukazuje na to že, obec má právo na samosprávu; úkoly patřící do samosprávy obce (dále jen "samostatná působnost") plní v rozsahu stanoveném zákonem a v souladu s potřebami obce.

Svěří-li zákon obci výkon státní správy (dále jen "přenesená působnost"), je území obce správním obvodem. Městské obvody a městské části v územně členěných statutárních městech jsou správním obvodem, je-li jim zákonem nebo statutem svěřen výkon přenesené působnosti. Orgány obce, popřípadě orgány městského obvodu nebo městské části jsou povinny zabezpečit úkoly v přenesené působnosti. [3]



## 1.4 Pojmy státní správa a samospráva

### 1.4.1 Státní správa

Státní správa, jako nedílná součást veřejné správy, je odvozena od podstaty, poslání a postavení státu, existuje na mocenském základě. Státní správa umožňuje prakticky realizovat státní moc v jejích různých formách, je jedním z druhů výkonné činnosti státu. Státní správa je činností podzákonou, prováděcí a nařizovací. Je ve svých základech ohraničena zákony, kterými se ovšem pouze neřídí, ale které také provádí. Hlavní oblastí činnosti státní správy je jednání vůči adresátům správní činnosti, tzn. vůči fyzickým a právnickým osobám.

Subjektem státní správy je stát, orgány státní správy, jež vykonávají veškerou aktivitu jménem státu, dále pak veřejnoprávní korporace, jejich orgány a jiné subjekty, jimž byl výkon státní správy svěřen. [18]

### 1.4.2 Samospráva

Samospráva je správa, která je oddělena od státní správy a tvoří jakýsi její protipól. Samospráva je činností směřující k dosažení vytyčeného cíle, kterou ovšem vykonávají subjekty odlišné od státu, tedy subjekty se samostatným postavením, mající korporativní charakter, jež jsou záměrně decentralizované povahy. Jsou nazývány veřejnoprávními korporacemi.

Samosprávné subjekty mají samy jak rozhodovací tak výkonnou pravomoc, řídí se vlastními normami (které také provádí), navenek vystupují v právních vztazích zcela samostatně. [18]

## 1.5 Program rozvoje

Cílem programu rozvoje regionu je diagnostikovat území, identifikovat rozvojové předpoklady a problémy, vypracovat strategii regionálního a municipálního rozvoje regionu a poskytnout náměty na projekty k podpoře hospodářského a sociálního rozvoje regionu a jeho částí, včetně přiměřeného stanovení priorit prostorového rozvoje socioekonomických aktivit nemístního významu v určitých časových horizontech.

Návrh programu rozvoje regionu se většinou zpracovává na podnět orgánu státní správy, sdružení obcí a regionální samosprávy, a za eventuální podpory centrální státní správy, např. Ministerstva pro místní rozvoj ČR. [1]

### 1.5.1 Základní funkce programu

- Definice společných zájmů, jeho dílčích částí, obyvatel a podnikatelských subjektů
- Konkretizace základních předpokladů realizace společných zájmů.
- Optimalizace územně-technických a sociálně-ekonomických podmínek pro rozvoj bydlení a podnikání.
- Koordinace alokace běžných veřejných výdajů, v zájmu vytváření stabilních podmínek pro bydlení a podnikání.
- Definice dlouhodobých záměrů hospodářské a sociální politiky pro území regionu.

Z hlediska návaznosti na územní dokumentaci je třeba program chápat jako podkladový dokument strategického charakteru pro následnou tvorbu územních plánů, popřípadě jiné územně plánovací dokumentace na úrovni velkých územních celků a sídelních útvarů. [1]

### 1.6 SWOT analýza

K základním etapám procesu strategického plánování patří analýza, strategie a programy, a v neposlední řadě i realizace (schvalování, kontrola, realizace). V úvodní etapě analýz používají zpracovatelé strategií řadu matic, které ukazují na vzájemné vztahy kritických složek (faktorů). SWOT analýza je moderní nástroj analýzy hrozeb a příležitostí ve vnějším prostředí, hodnocených ve vztahu k vnitřním silným a slabým stránkám subjektu, který současně usnadňuje jejich vzájemné porovnávání.

SWOT analýza vychází z dat získaných v situační analýze. Souhrnně definuje:

**Strenghts** – silná stránka

**Weaknesses** – slabá stránka

**Opportunities** – příležitosti

**Threats** – ohrožení

Podstatou této metody je odhalení, a současně vzájemné porovnávání vnitřních silných a slabých stránek zkoumaného objektu a možností a hrozeb, které na něj působí z venčí. Smysl SWOT-analýzy spočívá v akceptování silných stránek a odstraňování stránek slabých, čímž se zvyšuje pravděpodobnost budoucí realizace příhodných možností, a naopak se omezuje dopad takto pojmenovaných hrozeb. [1]

## **II. PRAKTICKÁ ČÁST**

## 2 SOCIOEKONOMICKÁ CHARAKTERISTIKA MĚSTA



Obrázek 1: Velké náměstí [8]

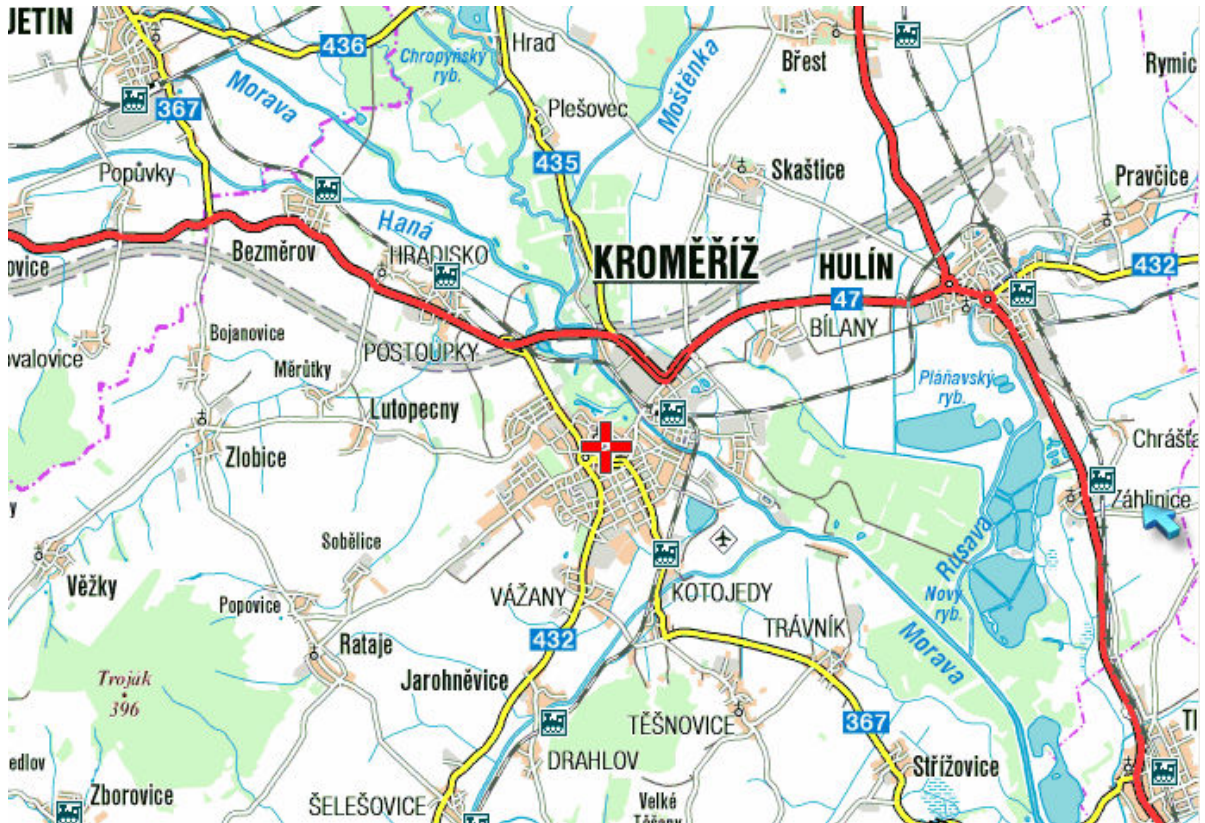
### 2.1 Základní charakteristika města a jeho poloha

Město Kroměříž leží uprostřed Moravy, částečně v jižním cípu hanácké roviny, kterou protéká řeka Morava, částečně na severním výběžku Chřibské pahorkatiny. Na jejich rozhraní vzniklo historické jádro města se zámek a rozsáhlou podzámeckou zahradou. Kolem nich se pak v segmentu od východu na západ rozprostřelo další zastavění. Na radiální komunikace, které vycházejí z okružní komunikace kolem historického jádra, se pak paprskovitě napojují integrované a přidružené obce.

Město je obytným útvarům s masivním výrobním potenciálem, městským i nadměstským občanským vybavením. Je střediskem nadregionální kultury, školství, soudnictví a zdravotnictví. Je významnou památkovou rezervací s památkami světového významu (zámek, podzámecká a květná zahrada jsou na seznamu UNESCO), je centrem cestovního ruchu.

Kroměříž má dnes přibližně 30.000 obyvatel a jeho správní území měří 5561 ha. Je správním střediskem kroměřížského okresu (okres má asi 108.000 obyvatel, 799,31 km<sup>2</sup>). Je součástí sídelního mikroregionu, pro který zajišťuje přenesenou působnost státní správy. Je

centrem příměstského spádového sídelního regionu (s počtem asi 65.000 obyvatel), který je tvořen mikroregionem kroměřížským, hulínským a chropýňským. Město Kroměříž má předpoklady stát se jedním z významných center zlínského kraje.



Obrázek 2: Poloha města [9]

### 2.1.1 Přírodní podmínky

Krajina regionu je tvořena z části zemědělsky využívanými rovinami Pomoraví s největší koncentrací osídlení a průmyslu, historickými lokalitami a několika zachovanými lokalitami lužních lesů. Na území regionu se vyskytují tři krajinné typy. Od řeky Moravy na východ je to středomoravská niva s intenzivně využívanou zemědělskou půdou a s rozsáhlými komplexy lužních lesů. Na západ od řeky Moravy je to pahorkatina Haná, také využívaná zemědělsky, je však pestřejší díky terénní členitosti, má větší podíl trvalých travních porostů a lesů a má relativně četné chráněné lesní i lesostepní biotopy. Na jihu pak zasahují do regionu Chřiby, výrazné, převážně lesnaté pohoří s řídkým osídlením. [6]

### 2.1.2 Postavení Kroměříže v regionu

Dnešní postavení města v rámci regionu je výsledkem jeho kulturně historického vývoje. Od počátku 12. století bylo město majetkem olomouckých biskupů. Ti zde vybudovali své letní sídlo a koncentrovali sem správu rozsáhlé diecéze. S tím souvisel rozvoj ekonomických a kulturních aktivit ve městě. Své výsadní postavení v rámci makroregionu si Kroměříž udržela až do dnešních dní: nachází se zde zámecká galerie, zahrady a konzervatoř. Celoevropský význam má také zdejší hudební archiv. Zdejší památky byly zapsány na seznam světového kulturního dědictví UNESCO. [5]

V převážně venkovském Zlínském kraji mají města svá specifická postavení jako centra hospodářského, kulturního a společenského života regionu. Toto postavení má také Kroměříž. Je největším a nejvýznamnějším městem okresu Kroměříž. Svou velikostí je srovnatelná s městy Vsetín a Uherské Hradiště. Její postavení v rámci kulturního a společenského života je však s těmito městy nesrovnatelné. [8]

Nadmístní význam mají některé kulturní akce pořádané ve městě: v minulých letech byl za velkého zájmu veřejnosti pořádán Mezinárodní festival vojenských dechových hudeb za účasti těles z ČR i ze zahraničí. Ve městě se konají četné koncerty, výstavy a divadelní představení. [8]

## 2.2 Přírodní zdroje

### 2.2.1 Geomorfologické a geologické poměry

Region zasahuje do tří geomorfologických celků – Hornomoravského úvalu, Litenčické pahorkatiny a Chřibů.

Severovýchodní část území náleží Hornomoravskému úvalu, zastoupenému podcelkem Středomoravská niva. Jde o rovinaté území tvořené říčními naplavenými sedimenty (štěrkovitými písky až písčítými hlínami), s lokálními sníženinami opuštěných říčních koryt.

Pro zakládání staveb jsou většinou na Kroměřížsku příznivé podmínky, u pleistocénních říčních náplavů je ovšem možný výskyt „tekutých písků“ a v členitějším reliéfu flyšového pásma svahových sesuvů.

### 2.2.2 Půdní poměry

Mírně převládajícím půdním typem řešeného území jsou nivní půdy, mimo údolní nivy se střídají zejména hnědozemě a černozemě, ve vyšších a členitějších partiích místy doplněné

luzizeměmi a typickými hnědými půdami. Na základě zrnitosti lze půdy charakterizovat jako střední až těžší střední.

### 2.2.3 Klimatické poměry

Průměrná roční teplota se pohybuje kolem 8,5 °C. Nejteplejším měsícem je červenec s průměrnou teplotou 18,5 až 19 °C, nejchladnějším leden s průměrnou teplotou -2 až -2,5 °C. Roční úhrn srážek činí v dlouhodobém průměru přibližně 600 mm. V posledních letech se ovšem roční úhrny srážek pohybují hluboko pod tímto průměrem. Nejvíce srážek spadne v letním období, nejméně ve druhé polovině zimy.

Charakteristiky proudění vzduchu jsou podstatně ovlivněny reliéfem (zejména tvarem Hornomoravského úvalu a lokálně též údolními přítoky Moravy). Pro údolní polohy je příznačný výskyt teplotních inverzí.

Základní klimatické charakteristiky:

- Počet letních dnů: 50 – 70
- Počet mrazových dnů: 100 – 110
- Počet ledových dnů: 30 – 40
- Průměrná T v lednu: -2 – -3 °C
- Průměrná T v červenci: 18 – 19 °C

[6]

### 2.2.4 Hydrologické poměry

Hlavním tokem území je řeka Morava, protékající jeho severní a východní částí. Z přítoků, které Morava přibírá, jsou nejvýznamnější Haná, Moštěnka a Kotojedka. Přirozené vodní nádrže tvoří několik dochovaných odstavených ramen řeky Moravy. Oběh podzemních vod je vzhledem k místním hydrogeologickým podmínkám vázán zejména na nivní a terasové štěrkopísky.

### 2.2.5 Povodně

Údolní niva řeky Moravy, ve které město Kroměříž částečně leží, má nadmořskou výšku 192 – 200 m nad mořem. Je to území, které postihly v historii často ničivé záplavy. Proto došlo k regulaci toku řeky Moravy a k zbudování dalších navazujících vodohospodářských děl. Došlo k narovnání toku řeky v prostoru města, včetně zkapacitnění průtočného profilu navršením ochranných valů na břehu Moravy.

Poslední povodeň v roce 1997 byla velmi rozsáhlá a ničivá. V okrese Kroměříž bylo zaplaveno celkem 86 km<sup>2</sup> území. Z toho zastavěných ploch 12 km<sup>2</sup>, zemědělských 52 km<sup>2</sup> a ostatních 22 km<sup>2</sup>. Škody na majetku obcí byly za 80 mil. Kč, na bytovém fondu 38 mil.Kč.

### 2.3 Osídlení

Území bylo osídleno již v pravěku. Původní tržní osada na křižovatce obchodních cest se stala v první čtvrtině 12. století majetkem olomouckých biskupů. Slovanská ves byla kolem roku 1260 povýšena na město. Biskupové vybudovali v Kroměříži reprezentační letní rezidenci a umístili v ní správu rozsáhlého majetku diecéze. Středověké a raně novověké město utrpělo husitskými válkami, v 17. století hlavně švédskými vpády v třicetileté válce. Dočkalo se velkorysé obnovy, historické jádro Kroměříže zůstalo uchováno i v průmyslovém období. Významnou kapitolu dějin města tvoří rok 1848, kdy byl do Kroměříže přeložen ústavodárný říšský sněm rakouské monarchie. Návrh ústavy s výraznými demokratickými prvky vstoupil do dějin české státnosti a počátků demokracie ve střední Evropě.

Velké změny prodělalo město v 19. století, především v jeho druhé polovině, do regionu a později do města samotného dorazila železnice, která město spojila se středoevropskou metropolí – Vídní. Rozvíjel se průmysl, především potravinářský. Rozvoj průmyslu však nebyl tak bouřlivý, jako ve srovnatelných městech monarchie. Také proto bylo zachováno historické centrum města.

Další velkou změnou byl pád komunismu v 90. letech 20. století, vedl k rozvoji drobného podnikání a k rozvoji města jako atraktivní turistické destinace. Zdejší památky byly roku 1998 zapsány na Seznam světového kulturního a přírodního dědictví UNESCO. [5]

Město Kroměříž má dobře udržované a stále zvelebované historické jádro, které má značné kulturně historické hodnoty. Také ostatní části jádrového města, které se budovaly před druhou světovou válkou, tak i výstavba v druhé polovině 20.stol. vznikaly podle racionálního urbanistického konceptu na principu ucelené městské zástavby. Pouze přidružené venkovské obce, z nichž některé vrostly, nebo se dotýkají této zástavby, mají charakter venkovského osídlení, někde méně upraveného.

Město se skládá z jádrového města Kroměříže, integrovaných obcí (Kotojedy, Vážany) a přidružených obcí (Bílany, Hradisko, Postoupky, Miňůvky, Těšnovice, Trávník, Šelešovice, Drahlav a Zlámanka). [6]

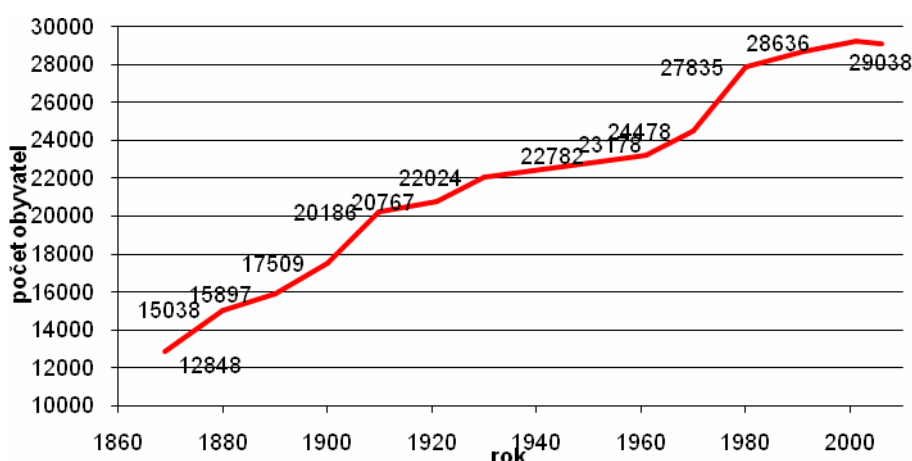


## 2.4 Obyvatelstvo

### 2.4.1 Vývoj a rozmístění obyvatelstva, počet obyvatel

Vývoj počtu obyvatel a jeho rozmístění byly sledovány zejména v jednotlivých katastrálních územích, což v zásadě odpovídá historickým obcím.

Retrospektivní vývoj od roku 1869 nevykazuje žádné v regionu neobvyklé charakteristiky. Z grafu č. 1 je patrné, že dynamika růstu obyvatel byla ovlivněna nejprve první světovou válkou a hospodářskými problémy první republiky, tendence pokračovala až do počátku 60. let (následek 2. světové války a hospodářského problému státu po politických změnách v roce 1948, populační exploze po skončení hospodářské krize ve 30. letech a po druhé světové válce v měřítku 10letých period nemají významnou relevanci). Dále je v grafu znázorněna změna, která nastala počátkem 60. let: výrazně rostla prostorová mobilita obyvatel a výrazně se zvýšil přirozený přírůstek obyvatel. Populační exploze vrcholila v 70. letech 20. století. Přirozený přírůstek slábnul v 80. letech, v 90. letech dále výrazně slábnul přirozený přírůstek, poklesla také prostorová mobilita obyvatel. Mezi lety 1990 až 2003 byla demografická situace ve městě stabilizovaná, přirozený úbytek obyvatel je vyrovnáván kladným migračním saldem a to i přesto, že se i zde projevuje stěhování obyvatel města do satelitních obcí. Město je stále přitažlivé pro migranty z okolních obcí. Detailnější přehled vývoje obyvatelstva od roku 1995 do roku 2006 lze vidět v tabulce č. 1.



Graf 1 - Vývoj počtu obyvatel do r. 2006 [10]

Počet obyvatel v kroměřížském okrese k 31.12.2006 byl 107 927, z toho mužů bylo 52 482. Stav obyvatelstva ve městě Kroměříž k 31.12.2006 byl 29 038.

Rok	Střední stav obyvatelstva	Narození	Zemřelí	Přirozený přírůstek	Celkový přírůstek	Stav k 31.12.
1995	30 119	282	336	-56	-9	30 056
1996	20 032	247	267	-23	-55	30 001
1997	29 940	212	300	-89	-70	29 931
1998	29 930	262	299	-37	-13	29 918
1999	29 852	212	284	-72	-60	29 858
2000	29 820	217	313	-96	137	29 995
2001	29 258	245	324	-80	-4	29 228
2002	29 236	225	304	-81	-48	29 180
2003	29 079	222	349	-127	-54	29 126
2004	29 046	240	306	-67	-85	29 041
2005	28 996	244	334	-90	-17	29 024
2006	29 026	273	310	51	14	29 038

Tabulka 1: Přehled vývoje obyvatelstva [11]

#### 2.4.2 Věková struktura obyvatel města

Ve městě se projevují depopulační tendence patrné v celé ČR. V Kroměříži je jejich negativní dopad eliminován kladným migračním saldem, přistěhovalí jsou většinou lidé v produktivním nebo předproduktivním věku. Výrazný vliv kladného migračního salda se projevuje v nízkém podílu obyvatel narozených ve městě na celkovém počtu obyvatel města Kroměříže.

Demografická skladba obyvatelstva je obdobná v centrální i v okrajových vesnických částech Kroměříže. Podle tabulky č. 2, lze jako rovnoměrnou a pro rozvoj města příznivou, hodnotit strukturu v kategoriích nad 20 let věku, ovšem velmi alarmující je výrazná absence nejmladší populace, jež nemá v historii obdoby, dětí do pěti let je mnohde i několikanásobně méně než jejich rodičů. V nejbližších cca 10 - 15 letech to sice nijak nevádí, naopak - nízký index ekonomického zatížení daný menším podílem dětí vůči ekonomicky aktivnímu obyvatelstvu je pro krátkodobé hospodářství příznivé, ale v dlouhodobém horizontu nad 20 let při zachování současných trendů znamená tato situace ohrožení samotné existence města.

Průměrný věk obyvatelstva ve městě Kroměříž je 39,3 let.

Věk	Muži	Ženy	Obě pohlaví
<b>0-14</b>	14,4	12,1	13,2
<b>15-64</b>	73,6	69,5	71,4
<b>65 a více</b>	12,0	15,5	15,4

Tabulka 2: Obyvatelstvo podle pohlaví a věku k 31.12.2005 (v %) [11]

Město vykazuje kladné migrační saldo, to vyrovnává, byť jen částečně, přirozený úbytek obyvatelstva. V budoucnu však již bude počet obyvatel města klesat. Bude to dáno vystěhováváním obyvatel města do satelitních obcí, nižší migrací do samotného města, nízkou porodností, do vysokého věku (70 – 80 let) se za cca 25 – 30 let dostanou relativně silné populační ročníky. Vývoj mobility obyvatelstva, především prostorové, lze však jen velmi obtížně předvídat.

Z tabulky č. 3 je patrné stárnutí obyvatelstva. Věková kategorie 0-14 let je v Kroměříži pod průměrem ČR ale kategorie 60 a více let je nad celorepublikovým průměrem. Z hlediska přirozeného přírůstku obyvatel by však bylo pozitivní, kdyby se také zvyšoval počet obyvatel ve věkové skupině 0-14.

<i>Území/věková kategorie</i>	<i>0 - 14 let</i>	<i>15 - 59 let</i>	<i>60 a více</i>
<b>Kroměříž</b>	<b>14,4</b>	<b>65,9</b>	<b>19,6</b>
města nad 10 tis. obyv. - okr. Kroměříž	16,9	65,3	17,8
města nad 10 tis. obyv. - Zlínský kraj	16,8	65,7	17,5
města nad 10 tis. obyv. – ČR	16,5	65,3	18,2
okres Kroměříž	16,4	65,0	18,6
Zlínský kraj	16,5	65,0	18,5
Česká republika	16,2	71,1	18,4

*Tabulka 3: Věková skladba v celostátních souvislostech (v %) – rok 2005 [10]*

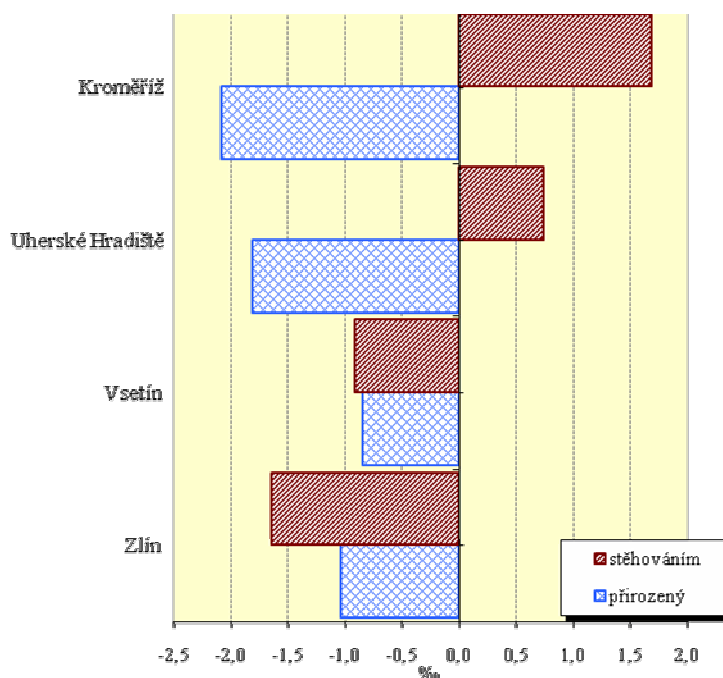
### 2.4.3 Reprodukce a migrace obyvatelstva

V tabulce č. 4 je znázorněn vývoj počtu obyvatel, který je vždy dán jeho přirozenou obměnou a stěhováním. Zatímco počet narozených a zemřelých je výrazně determinován věkovou strukturou a civilizačním stupněm, tak migrace závisí na hospodářské prosperitě a dalších hodnotách města, které lze do jisté míry prozíravou politikou městského vedení ovlivnit. Zajímavé je sledovat tyto změny v 90. letech. Kroměříž úbytek obyvatel přirozenou reprodukci kompenzuje aktivním migračním saldem.

<b>rok</b>	<b>přistěhovalí</b>	<b>vystěhovalí</b>	<b>migrační saldo</b>	<b>obyvatelé k 31.12.</b>
<b>1991</b>	862	494	368	29 302
<b>1994</b>	602	370	232	30 065
<b>1997</b>	443	424	19	29 931
<b>1998</b>	443	419	24	29 918
<b>2002</b>	582	549	33	29 180
<b>2004</b>	540	558	-18	29 041
<b>2006</b>	592	541	14	29 038

*Tabulka 4: Migrace obyvatelstva [12]*

Následující graf uvádí přirozený přírůstek a přírůstek stěhováním v Kroměříži, Zlíně, Uherském Hradišti a Vsetíně v roce 2005. Z grafu vyplývá, že město Kroměříž zaznamenalo z hlediska přirozeného pohybu osob největší úbytek obyvatel. Hned za Kroměříží je Uherské Hradiště. Pokud se podíváme na přírůstek stěhováním, zjistíme, že Kroměříž je na prvním místě. Z přístupných dat lze odvodit, že na růstu počtu obyvatel vesnických částí se výraznou měrou podílí migrace z centra Kroměříže či jiných měst ČR.



Graf 2: Přírůstek na 1000 obyv. v % – rok 2005 [12]

#### 2.4.4 Vzdělanostní struktura obyvatel

Z tabulky č. 5 je patrné, že vzdělanostní struktura obyvatel je příznivá ve srovnání se situací v ČR a v rámci Zlínského kraje. Příznivá je také situace v okolních obcích, což je jedním z předpokladů pro budoucí rozvoj města. Existence prestižních středních škol ve městě a univerzit v okolních městech vytváří podmínky pro další rozvoj lidských zdrojů ve městě.

	Zl. kraj	okres Kroměříž	město Kroměříž
základní (vč. neukončeného)	20,7	23,2	18,1
SO bez maturity	39,5	41,0	33,1
ÚS s maturitou	29,3	27,2	34,5
VŠ	8,2	7,2	12,2

Tabulka 5: Vzdělanostní struktura obyvatelstva staršího 15 let (v %)- rok 2005 [11]

## 2.5 Bydlení

### 2.5.1 Bytový fond

Kroměříž je vybavena byty, které pocházejí z různých období a jsou rozmanité kvalitativní a velikostní skladby. Nejstarší, z období do roku 1919, tvoří cca 16 % z celkového bytového fondu. Nejvíce jich je v historickém jádru, kde představují téměř 70% bytů. Jsou průměrné velikosti cca 47 m<sup>2</sup> obytné plochy na byt, jejich stavební stav se v posledních letech postupně zlepšuje a lze jej ve většině případů označit jako poměrně dobrý. Tyto domy jsou většinou vícepodlažní měšťanského charakteru (vlastní centrum), nebo přízemní, mnohdy památkově chráněné, vysoké architektonické hodnoty, napojené na vodovod a kanalizaci, cca v 60% mají také ústřední nebo etážové vytápění. Původní zachovalý historický domovní fond vysoké historické i estetické hodnoty je také v jádrech příměstských částí, budovy jsou však často zchátralé a jejich technické parametry nedostatečné.

Nejvíce bytových domů (cca 480 s 5500 byty) bylo postaveno po druhé světové válce zejména v letech 1960 až 1980 v obytných souborech Slovan, Oskol a Zachar většinou v panelové technologii. Byty jsou ještě v relativně dobrém technickém stavu, první kvalitativní kategorie. Postupně se hromadící zanedbaná údržba domů v tzv. „panelákových sídlišťích“ a taktéž související bezprizorný anonymní parter, včetně neuspokojivého řešení parkování a garážování, si žádají systematickou péči a humanizaci. Neuspořádané se jeví také obytné prostředí v místech, kde nová zástavba neorganicky prorostla do starší urbanistické struktury (Oskol, Štěchovice). Rostou náklady nutné na údržbu panelových domů, často jsou nevyhovující z hlediska tepelné izolace, rekonstrukci budou vyžadovat také inženýrské sítě v těchto domech.

Nejvíce rodinných domků je z období meziválečného (cca 1000). Nejrozsáhlejším novodobým uceleným souborem je Barbořina (cca 500 RD) většinou ze 70. let v příznivém prostředí západní části města. Nevhodné se naopak jeví těsné sousedství výrobních a obytných ploch (např. v oblasti Zámoraví), za nepatřičné lze také označit bydlení ve venkovských částech poblíž velkofarem zemědělské živočišné výroby nebo podél řeky Moravy či jejích přítoků v inundačním území.

[6,31,33]

## 2.5.2 Domácnosti

Ve městě Kroměříž se podle statistik z posledního sčítání lidu, domů a bytů v roce 2001 nachází 10 903 domácností a 4249 domů. Počty domácností zobrazuje následující tabulka:

	Trvale obydlené byty		v tom podle kategorie				
	počet	v %	I.	II.	III.	IV.	nezjištěno
<b>Trvale obydlené byty celkem</b>	<b>10 903</b>	<b>100,0</b>	<b>10 448</b>	<b>289</b>	<b>62</b>	<b>61</b>	<b>43</b>
v tom:							
podle počtu pokojů:							
1 obytná místnost	1 408	12,9	1 313	39	23	32	1
2 pokoje	3 120	28,6	2 966	96	32	22	4
3 pokoje	4 161	38,2	4 045	106	6	3	1
4 a více pokojů	2 161	19,8	2 111	46	1	3	-
nezjištěno	53	0,5	13	2	-	1	37

Tabulka 6: Trvale obydlené byty podle kategorie – rok 2001 [10]

Z hlediska strukturálních změn domácností se ve městě projevují celospolečenské trendy:

- nárůst počtu jednočlenných domácností,
- pokles počtu úplných rodin,
- snižování průměrné velikosti rodin.

Změny jsou způsobeny jak novými schématy sociálního chování obyvatel, tak změnami podmínek bydlení.

Z tabulky č. 7 lze poznat klasifikaci hospodařících domácností. Je patrné, že poklesl počet domácností se 4 a více členy. Hospodařící domácnost je tvořena společně bydlícími a společně hospodařícími osobami. Cenzovou domácnost tvoří osoby bydlící společně v bytě na základě vztahů hospodařící v rámci hospodařící domácnosti. Tato základní jednotka se dále nečlení.

Rok		absolutně		relativně		
		2001	1991	2001	1991	
	Celkem	počet	11 835	11055	100,0%	100,0%
Domácnosti s počtem členů	1	3 490	2812	29,5%	25,4%	
	2	3 261	2912	27,6%	26,3%	
	3	2 338	2105	19,8%	19,0%	
	4	2 245	2516	19,0%	22,8%	
	5 a více	501	710	4,2%	6,4%	

Tabulka 7: Klasifikace hospodařících domácností [12]

### 2.5.3 Cenzová domácnost

Pro potřeby definování trendů územního rozvoje, zejména bytové výstavby, je důležitá informace o velikosti nejmenšího sociálního kolektivu osob bydlících v jednom bytě, kterým je tzv. průměrná cenzová domácnost. Tato jednotka se v posledních desetiletích stále trvale zmenšuje.

Počet cenzových domácností v r. 2001 byl 27 748 domácností. Průměrný počet členů cenzové domácnosti představoval 2,50 členů. Celkový počet cenzových domácností ve Zlínském kraji byl 231 969 domácností a průměrný počet představoval 2,54 členů. V nejbližších letech by na Kroměřížsku mělo cenzových domácností přibývat. [10]

### 2.5.4 Shrnutí

Vývoj bytové výstavby vždy v historii kopíroval křivku nárůstu počtu cenzových domácností, respektive ji mírně předbíhal, neboť počet domácností v jednom bytě se stále snižoval (dnes reprezentují byty s více domácnostmi méně než 10% případů). Pouze začátkem devadesátých let stavění bytů v Kroměříži, tak jako ostatně v celé České republice, stagnovalo, ale postupně se rozběhla výstavba rodinných domů a od roku 1995 i výstavba bytová, nejdříve s byty malometrážními. Plošný standard bytů postupně narůstá zejména u rodinného individuálního bydlení, podobný trend lze očekávat v budoucnosti i u bytů v bytových domech.

## 2.6 Kultura a památky

Město Kroměříž má celou řadu uměleckých a kulturních památek a bohatý kulturní život. Historické jádro města bylo prohlášeno za městskou památkovou rezervaci, Květná a Podzámecká zahrada spolu se zámkem byly zapsány na Seznam světového kulturního a přírodního dědictví UNESCO. Konají se zde četné kulturní akce. Od počátku devadesátých let je to například mezinárodní festival FORFEST, soustřeďující se na hudbu a výtvarnou tvorbu, dále Kroměřížské hudební léto, Mezinárodní přehlídka vojenských dechových hudeb, četná koncertní vystoupení pořádaná Konzervatoří Pavla Josefa Vejvanovského nebo pravidelné proměnné koncerty pořádané na Velkém náměstí, historické prostředí je důstojnou kulisou k výše zmíněným akcím. Zdejších kulturních akcí se zúčastňují také návštěvníci města. Město disponuje potřebným vybavením pro pořádání kulturních akcí, chybí zde však stálá divadelní scéna.

Rozvoj města byl vždy spojen s kulturou a školstvím. Je zde tedy oprávněný předpoklad, že tomu bude tak i v budoucnu. Smyslem rozvoje v oblasti kultury je chování a rozvíjení kulturního dědictví. Toto spolu s rozvíjením nabídky speciálního školství, která reaguje na možnosti zázemí města a na vývoj technologií, dává významné předpoklady pro rozvoj města. Velmi důležité je napojení na rozvoj cestovního ruchu a v této souvislosti hledání nových forem, metod a prostředků využití kulturního potenciálu. Je nutné usilovat o to, aby kulturní potenciál sloužil nejen obyvatelům města, ale stále většímu okruhu zájemců a návštěvníků z celého regionu i zahraničí. Kulturní potenciál a jeho rozvíjení a následné využívání může být i významným přínosem pro ekonomickou prosperitu města. [13,33]

### 2.6.1 Současný kulturní potenciál města Kroměříže

Město Kroměříž je tradičním střediskem škol a vzdělanosti. Školství se zde opírá o kulturně-historickou tradici, ale také o kvalitní široký učitelský potenciál. Není proto divu, že o jeho rozšiřování je zájem.

Kultura města se opírá o dlouholeté tradiční hodnoty kulturních akcí, jejichž význam je často mezinárodní. Muže se rozvíjet také proto, že vzdělanostní struktura obyvatelstva je velmi příznivá. Město má síť kulturních zařízení, které však vyžadují obnovu. Chybí aktivity a zařízení pro mládež. Kultura města se opírá o značné hodnoty kulturně historického dědictví.

### 2.6.2 Kulturní instituce

*Arcibiskupský zámek* pochází z doby biskupa Bruna ze Schauenberku /1245-81/, který nechal přebudovat původní dvorec v raně gotický hrad až po dnešní barokní podobu prošla budova a okolí řadou stavebních úprav. Významnou součástí zámku jsou bohaté interiéry, salla terrena, galerie a zámecké sbírky:

- *Knihovna* s 90.000 svazků od 9. století až po 1945.
- Památkový a studijní fond. Sběrka grafiky a kreseb. Historická kresba 15. století až po současnost (19.000 kusů).
- Sběrka mincí a medailí od 11. století po současnost (19.000 kusů).
- Hudební rukopisy a hudební archiv od 16. po začátek 20. století (6.000 kusů).
- Sběrka obrazů 15. až 19. Století (600 kusů). 1998 byl vydán reprezentativní nový katalog.



Zámek bývá využíván pro odborné konference, výstavy, hudební festivaly, studium, společenské události. Interiéry jsou také často využívány k natáčení filmů (např. Amadeus), televizních pořadů, k propagaci a prezentaci.

*Muzeum Kroměřížska* - počátky snah o zřízení muzea v Kroměříži se objevují v 70. letech 19. století.

*Knihovna Kroměřížska* - internet v Knihovně Kroměřížska, Informační centrum UNESCO, ICN pracoviště při Knihovně Kroměřížska, Informační středisko Evropské unie, sídlo Akademie třetího věku.

Dům kultury.	Česko-rakouská společnost
Mincovna.	Klub filatelistů
Školy, školská zařízení:	Victoria schola
Konzervatoř P. J. Vejvanovského	Moravští madrigalisté,
Církevní konzervatoř	Kruh přátel hudby
Základní umělecká škola	Klub důchodců
Soukromá hudební škola D – Music	Rotary klub
Šipka – středisko volného času pro děti a mládež	Jazz klub
Loutkový soubor Sokol Kroměříž	Agama klub
Rada amatérské umělecké činnosti	Filmový klub
Říše loutek, DK Kroměříž	Společenský klub Sokol
Divadelní soubor DK	Galerie (s příležitostnou i trvalou činností)
Nezávislá scéna	Galerie Arcibiskupského zámku
Klub přátel poezie	Muzeum – památník Maxe Švabinského, mnohostranná výstavní činnost
Spolky a občanská sdružení v oblasti kultury	Galerie Mazur
Klub Unesco Kroměříž	Galerie Sklep
Fotoklub DK	Galerie Kovářská ul.
Sokolská župa hanácká	Galerie COPT
Švabinského kruh přátel výtvarné umění	Atrium Justiční školy
Sdružení přátel výtvarného umění Kroměřížska	Galerie ZŠ U sýpek - suterén
Česká numismatická společnost	Nádvoří Elma–therm (lunety Švabinského)
Česko-francouzská společnost	Aula SpgŠ a VOŠ [5,8,13,33]

### 2.6.3 Význačné nemovité kulturní památky

*Arcibiskupský zámek a zahrady* – Národní kulturní památka, zapsaná v prosinci 1998 na listinu světového dědictví UNESCO, Podzámecká zahrada (první zmínka 1509), Květná zahrada s kolonádou a rotundou

*Chrám sv. Jana Křtitele* jedna z nejkrásnějších barokních staveb na Moravě (1768).

*Velké náměstí* (1260) s *kašnou* (1655), mariánským sloupem (1680), radnicí (1550-1611), a řadou pozoruhodných staveb domů, které vytvářejí pestrou architektonickou skladbu od baroka přes renesanci až k secesi a funkcionalismu. V současnosti je zde také Muzeum Kroměřížska s *Památníkem Maxe Švabinského* a *památník Jana Milíče z Kroměříže*.

*Nadsklepi* /1868/ sídlo kina.

Riegrovo náměstí s farním *kostelem Nanebevzetí p. Marie* /1724-36/ a tzv. *Emeritní dům*.

Severovýchodně od farního chrámu ležela *židovská čtvrť*. Nejvýznamnější stavbou je *židovská radnice* z let 1687-89.

Řadu pamětihodností mají také ulice a náměstí v okolí Velkého náměstí.

Zemský léčebný ústav pavilónového typu /1905-1909/ *areál psychiatrické léčebny*, komplex secesní architektury.

*Biskupská mincovna*.

Sýpka (technická památka).

*Maxův dvůr* v Podzámecké zahradě.

[5]

## 2.7 Životní prostředí

Kvalita životního prostředí je mimořádně důležitá, protože zaměření ekonomiky města je na cestovní ruch.

### 2.7.1 Ovzduší

Na území města se nachází řada stacionárních středních a malých zdrojů znečištění ovzduší a dva velké zdroje znečištění ovzduší. Velkými zdroji znečištění ovzduší jsou kotelny podniků Teplárna Kroměříž a. s. a VAE a. s. Skutečný podíl stacionárních zdrojů na znečištění ovzduší je ovšem jen těžko stanovitelný. Podle údajů orgánů ochrany ovzduší zpoplatněné zdroje nepřekračují stanovené emisní limity.

Hlavním zdrojem narušení kvality ovzduší ve městě jsou mobilní zdroje - silniční motorová vozidla. Míra znečištění ovzduší je závislá především na intenzitě dopravy po jednotlivých komunikacích.

Specifickou formou znečištění ovzduší jsou organoleptické emise z živočišné výroby, vyznačující se zvýšeným obsahem mikroorganismů, prachu a škodlivých plynů a nepříjemným zápachem. Tímto typem znečištění ovzduší jsou postiženy některé městské části. Nejvýraznějším zdrojem organoleptických emisí je farma chovu prasat u Těšnovic. Farma je se svými stavy hospodářských zvířat velkým zdrojem znečištění ovzduší.

V některých okrajových partiích zastavěných území (např. v sídlištích při západním okraji města) se zejména v předjarním a časně jarním období projevuje zvýšená prašnost způsobená větrnou erozí na navazujících pozemcích orné půdy. [36]

### 2.7.2 Voda

Kvalita povrchových a podzemních vod je v daném území plošně snižována zejména vlivem smyvu půdních částic a průsaků nežádoucích chemických látek z pozemků orné půdy a řádně nezabezpečených hnojišť.

Vodní toky jsou různou mírou znečišťovány též komunálními odpadními vodami, které se do jejich koryt dostávají převážně prostřednictvím vybudované kanalizace, většinou přes čistírny odpadních vod, v některých případech však zaústěné přímo do toku.

Potenciálně významné nebezpečí pro kvalitu vod (zejm. podzemních) znamenají staré zátěže v některých průmyslových areálech. Vlivy současných i starých na kvalitu vod jsou závislé zejména na lokalizaci skládek ve vztahu k vodotečím a horizontům podzemních vod a na povaze ukládaného materiálu. Místně významnou roli ve snižování kvality vod mohou hrát též splachy a průsaky kontaminovaných vod z areálů živočišné výroby.

Dalším příležitostným zdrojem znečištění vod je doprava (silniční a účelová zemědělská, čerpací stanice pohonných hmot). Nebezpečí pro kvalitu vod znamenají především úniky ropných látek.

Snížení kvality vody ve vodních tocích souvisí i s narušením jejich přirozených samočistících schopností vlivem regulací koryt (příp. i zatrubnění částí toků) a absence přirozené břehové dřevinné vegetace. [36]

### 2.7.3 Skládky

Na území města Kroměříže se nachází jediná povolená skládka, městská skládka komunálního odpadu za městským hřbitovem. Větší nepovolené skládky v území nejsou, drobnější nepovolené skládky jsou průběžně likvidovány.

### 2.7.4 Hluk

Hlavním zdrojem hluku je v území silniční doprava. Nadměrným hlukem je postižena zejména zástavba přiléhající k nejvíce zatíženým silničním tahům. Rozsahem omezenější jsou negativní dopady nadměrného hluku ze železniční dopravy.

### 2.7.5 Aktuální stav krajiny

Území má charakter kulturní krajiny, typické pro oblast středního Pomoraví. Ráz jednotlivých partií krajiny určují vedle reliéfu především proměnlivé způsoby využití. Celkově převažuje využití zemědělské, s dominující produkcí kulturních plodin na orné půdě. Významně jsou zastoupeny též urbanizované plochy, v poněkud menší míře pak lesy.

V pahorkatinné západní až severozápadní části území jsou jednoznačně převažující rozsáhlé plochy orné půdy odděleny navzájem zejména komunikacemi (polními cestami a silnicemi), dosti vzácně provázenými stromořadími či větrolamy, případně několika regulovanými vodními toky s doprovodnou dřevinnou vegetací. Rozptýleno je zde několik drobných lesních porostů, z nichž nejrozsáhlejší pokrývá dominantu této části území – vrch Barbořinu. Významným krajínovným prvkem je soustava rybníků u Miňůvek. Urbanizované plochy jsou zastoupeny při okrajích (sídelní pás Hradisko - Postoupky – Miňůvky s dominantou kostela v Hradisku, výběžky města Kroměříže).

V členitější jižní a jihozápadní části území je struktura využití podstatně pestřejší. Vedle ploch orné půdy se zde významně uplatňují také drobné i větší lesní celky (např. Hvězda mezi Těšovicemi a Drahlovem či Háj u Šelešovic), vodní toky v upravených i neupravených korytech, s různorodou doprovodnou vegetací, drobnější extenzivní sady, ladem ležící pozemky s dřevinnou i bylinnou vegetací. Komunikace jsou zde relativně častěji provázeny stromořadími. Charakteristickou součástí krajiny jsou zde také urbanizované plochy jednotlivých venkovských sídel (Šelešovice, Drahlov, Zlámanka, Těšovice, částečně Trávník).

### 2.7.6 Zvláště chráněná území

V řešeném území se nacházejí tři přírodovědecky a esteticky jedinečné lokality vyhlášené za zvláště chráněná území – přírodní památky (PP) Stonáč, Obora a Rameno Moravy.

- PP Stonáč byla zřízena výnosem Ministerstva kultury ze dne 17. března 1955 jako státní přírodní rezervace na ploše o celkové výměře 4,8 ha k ochraně soustavy malých vodních ploch v opuštěném říčním korytě, na které je napojen potok Stonáč, a na ně vázaných hodnotných vodních a mokřadních společenstev. V současné době lokalita vlivem vysychání a nadměrné eutrofizace degraduje.
- PP Obora byla zřízena výnosem Ministerstva kultury ze dne 4. července 1956 jako státní přírodní rezervace na ploše o celkové výměře 14,4 ha k ochraně hájových společenstev s výskytem řady zvláště chráněných teplomilných druhů rostlin (mj. sklenobýl bezlistý, střevíčník pantoflíček). V současnosti je vlivem pokročilé sukcese lesa výskyt chráněných druhů redukován.
- PP Rameno Moravy byla zřízena nařízením Okresního úřadu Kroměříž ze dne 12. dubna 1995 na ploše o celkové výměře 1,6 ha k ochraně přirozených vodních a mokřadních společenstev rostlin a živočichů s výskytem stulíku žlutého a několika zvláště chráněných druhů obojživelníků.

Všechny tři přírodní památky mají stanovená ochranná pásma, jimiž jsou území do vzdálenosti 50 m od jejich hranic. Případná stavební činnost, terénní a vodohospodářské úpravy, použití chemických prostředků, změny kultur a stanovení způsobu hospodaření v lesích v ochranných pásmech jsou podmíněny souhlasem orgánu ochrany přírody. [6,36]

### 2.7.7 Ochrana nerostného bohatství

Předmětem ochrany nerostného bohatství jsou výhradní ložiska nerostů. V řešeném území se nachází jediné výhradní ložisko – ložisko cihlářské suroviny Vážany na pomezí katastrů Kroměříže a Vážan za městským hřbitovem.

### 2.7.8 Veřejná zeleň

Plochy městské zeleně se člení na parky, ostatní městskou zeleň a hřbitovy.

**Parky** jsou plochy městské zeleně záměrně vytvořené jako náhrada za původní přírodní prostředí s jasnou kompozicí a záměrem. Slouží relaxaci a odpočinku obyvatel. V současné době jsou soustředěny do vlastního města Kroměříže.

Hlavní městské parky, Podzámecká a Květná zahrada jsou chráněny jako významná součást světového kulturního dědictví. Omezení ve způsobu jejich využívání, plynoucí z jejich historické hodnoty významným způsobem snižují jejich rekreační hodnotu.

**Městská zeleň ostatní** zahrnuje sadovnický upravené menší plochy, dále plochy, které plní i jiné funkce, nesloužící přímo relaxaci a odpočinku (funkce izolační, estetická, mikroklimatická).

**Hřbitovy** jsou plochy, které plní v první řadě funkce dané zákonem o pohřebnictví. Z pohledu zeleně je jejich význam různý.

**Užitkovou zeleň** tvoří plochy zahrad a sadů, které nejsou součástí funkčních stavebních ploch a zároveň nemají charakter intenzivně využívaných zahrádkových kolonií.

**Rekreační zeleň** je tvořena upravenými plochami zeleně s vloženými hřišti, sportovišti a jinými rekreačními plochami. Od funkčních ploch rekreace a sportu se liší omezenou zastavbou a zvýšeným podílem nezpevněných, vegetací porostlých ploch.

Plochy **krajinné zeleně** jsou funkčně samostatné plochy, jejichž rozvoj je řízen především přírodními procesy a které slouží zejména pro zachování a obnovu přírodních hodnot území. Krajinná zeleň může mít řadu podstatných funkcí, přičemž k nejvýznamnějším patří funkce krajinyotvorná, ekologická, půdoochranná a vodohospodářská.

<b>DRUH POZEMKU</b>	<b>Výměra (ha)</b>
Lesní půda (ha)	3 840,32
Louky (ha)	416,33
Orná půda (ha)	5 856,86
Ostatní plochy (ha)	1 214,90
Ovocné sady (ha)	41,10
Vinice a chmelnice (ha)	0
Vodní plochy (ha)	298,58
Zahrady (ha)	407,51
Zastavěné plochy (ha)	322,38
Zemědělská půda (ha)	32 640,84
<b>Celková výměra pozemku (ha)</b>	<b>49 917,35</b>

Tabulka 8: Druhy pozemků ve městě – rok 2001[12]

## 2.8 Správní struktura

Působnost a postavení Městského úřadu Kroměříž je upraveno zákonem č. 128/2000 Sb., o obcích a pokud jde o výkon státní správy v přenesené působnosti, řídí se zvláštními zákony. V souladu s ustanovením §64 cit. zákona je MěÚ Kroměříž pověřeným obecním úřadem a dále v souladu s ustanovením §66 cit. zákona je obecním úřadem s rozšířenou působností.

V oblasti samostatné působnosti plní úkoly, které mu uložilo Zastupitelstvo města Kroměříže (ZMK) nebo Rada města Kroměříže (RMK), usměrňuje po odborné stránce příspěvkové organizace, které zřídilo ZMK, pomáhá výborům a komisím, které zřídilo ZMK a RMK v jejich činnosti.

V oblasti přenesené působnosti vykonává přenesenou působnost podle §61 odst. 1 písm. a) s výjimkou věcí, které patří do působnosti jiného orgánu obce, dle §64 zákona o obcích a na základě vyhlášky Ministerstva vnitra ČR č. 338/2002 Sb., o stanovení správních obvodů obcí s pověřeným obecním úřadem a správních obvodů obcí s rozšířenou působností. Vykonává státní správu v rozsahu pověřeného obecního úřadu s výjimkou věcí, které patří do působnosti komise nebo zvláštního orgánu. Rozhoduje o poskytování informací žadateli podle zvl. zákona.

Město Kroměříž je veřejnoprávní korporací a má vlastní majetek. V právních vztazích vystupuje svým jménem a nese odpovědnost z těchto vztahů vyplývajících.

Úřad tvoří starosta, místostarostové, tajemník úřadu a další zaměstnanci města zařazení do úřadu. RMK zřídila pro jednotlivé úseky činnosti odbory úřadu a oddělení úřadu. [7]

### 2.8.1 Veřejná správa

Město Kroměříž si udržuje svůj historický charakter správního centra. V minulosti tu sídlila dokonce významná správa majetku olomoucké biskupské a arcibiskupské diecéze.

Dnes je Kroměříž sídlem *Městského úřadu Kroměříž, Finančního úřadu Kroměříž, Katastrálního úřadu pro Zlínský kraj – pracoviště Kroměříž, Národního památkového ústavu – ÚOP Kroměříž, Okresního soudu v Kroměříži, Okresní správy sociálního zabezpečení, Okresního státního zastupitelství v Kroměříži, Pozemkového fondu – ÚP Kroměříž, Úřadu práce, Zdravotního ústavu, Státní rostlinolékařské správy, Ústavu pro hospodářskou úpravu lesů, Živnostenského úřadu, Krajské veterinární správy pro Zlínský kraj, Ústavu pro zastupování státu ve věcech majetkových, Hasičského záchranného sboru, Policie ČR –*

okresní ředitelství Kroměříž, *Oddělení cizinecké policie, Městské policie, Krajské hygienické stanice Zlínského kraje, Státního veterinárního ústavu Olomouc, Zemědělského výzkumného ústavu, Krajské hospodářské komory, Správy a údržby silnic* a dalších správních orgánů. Většina úřadů je umístěna v centru města v plochách se smíšenou funkcí centrálního charakteru.

### **Městský úřad Kroměříž:**

#### **MěÚ - Velké náměstí - Radnice - adresa / Velké náměstí 115/1**

- Vedení města
- Útvar tajemníka
- Odbor vnitřních věcí
- Odbor stavební úřad
- Odbor majetkoprávní
- Odbor finanční
- Odbor služeb
- Odbor právní
- Odbor rozvoje města

#### **MěÚ - Velké náměstí - adresa / Velké náměstí 33/11**

- Odbor kultury, cestovního ruchu a státní památkové péče
- Městská policie

#### **MěÚ - Husovo náměstí - adresa / Husovo náměstí 534**

- Odbor Obecní živnostenský úřad
- Odbor sociální
- Odbor životního prostředí
- Odbor školství, mládeže a sportu
- Odbor dopravy



## 2.9 Hospodaření města

Rozpočet města je stanoven na celý rok, schvaluje ho zastupitelstvo města. Musí se hospodařit tak, aby byl rozpočet splněn. Rozpočet je veřejný, má podobu bilance příjmů a výdajů. Následující tabulka uvádí přehled skutečného hospodaření v roce 2003, 2004, 2005 a 2006:

	31.12.2003	31.12.2004	31.12.2005	31.12.2006
Daňové příjmy	230 216 956	292 634 737	298 441 910	347 436 500
Nedaňové příjmy	85 538 395	42 569 318	53 519 000	56 346 400
Kapitálové příjmy	61 629 112	38 992 873	229 633 630	230 800 300
Přijaté dotace	295 363 600	356 459 600	223 638 400	258 749 800
<b>Příjmy celkem</b>	<b>672 748 100</b>	<b>783 668 900</b>	<b>805 232 900</b>	<b>893 333 000</b>
Provozní výdaje	548 481 000	687 674 000	669 685 500	655 084 400
Investiční výdaje	151 854 600	200 136 300	251 807 290	267 979 900
<b>Výdaje celkem</b>	<b>700 335 600</b>	<b>887 810 300</b>	<b>921 492 900</b>	<b>923 064 300</b>
<b>Rozdíl financování</b>	<b>-27 587 500</b>	<b>-104 141 400</b>	<b>-116 259 960</b>	<b>-29 731 300</b>

Tabulka 9: Vývoj hospodaření v letech 2003-2006 v Kč [32]

Z dat uvedených v tabulce je znatelné, že celkové příjmy i výdaje rozpočtu města mají do roku 2006 vzrůstající tendenci. V roce 2004 a 2005 je patrné zvýšení zadlužení města, které bylo způsobeno čerpáním úvěrů od finančních ústavů. V roce 2006 se tyto úvěry podařilo částečně splatit a tím se zadlužení opět snížilo.

Město Kroměříž v roce 2005 hospodařilo s deficitním rozpočtem. Schválený rozpočet města Kroměříže na rok 2005 byl postupně navýšen na straně příjmů v rámci rozpočtových opatření o cca 174 mil. Kč, na straně výdajů o cca 263 mil. Kč a financování o cca 90 mil. Kč dle potřeb a možnosti zdrojů. Nárůst jak na příjmech, tak i na výdajích v porovnání s předchozím rokem je zanedbatelný. Příjmy i výdaje v rámci celkového rozpočtu nedosáhly výraznějších změn.

Město Kroměříž v roce 2005 využilo možnost čerpání úvěrů ze SFRB ve výši 9.705.000,- Kč, které dále půjčuje svým občanům v rámci stanovených podmínek.

Komerční úvěry od finančních ústavů (ČSOB s KB) byly čerpány na:

rekonstrukci Domova důchodců cca. 30.000.000,-

dostavbu 92 b.j. cca 29.900.000,-

rekonstrukci plaveckého bazénu cca. 20.000.000,-

rekonstrukci chodníků cca. 40.000.000,-

rekonstrukci komunikací cca 35.000.000,-

rekonstrukci školských zařízení cca 35.000.000,-

V rámci hospodaření byly zapojeny zůstatky prostředků na běžném účtu a účtů účelových fondů z roku 2004.

Město v rámci svého hospodaření za rok 2005 využilo všechny obdržené dotace ze státního rozpočtu poskytnuté prostřednictvím krajského úřadu, jednotlivých ministerstev, včetně státních fondů na poskytnuté účely.

V rámci souhrnného dotačního vztahu město nárokuje k vrácení finanční prostředky ve výši 406 536,- Kč z vyplacených sociálních dávek nad rámec obdržené dotace. Město Kroměříž v rámci vyúčtování dotací poskytnutých MZ ČR vrací 2.875,- Kč v rámci nespotřebovaných dotací na výsadbu melior. a zpevňujících dřevit a zpracování lesních hospodářských osnov.

Rozsah prostředků neinvestičních dotačních titulů zaznamenal úbytek v rámci nepřiznané části dotace na náklady sociálních služeb převzatých od Krajského úřadu Zlín, které se nepříznivě promítly do výdajové části rozpočtu.

Město Kroměříž je zřizovatelem 22 příspěvkových organizací. Z toho v roce 2005 bylo 19 organizací ziskových, 2 ztrátové a 1 organizace měla vyrovnané hospodaření. Ztrátu město řešilo dle skutečností naplnění fondů pro pokrytí ztráty v příspěvkové organizaci na základě rozborů hospodaření. Případně dotací zřizovatele.

V roce 2006 počítalo město s příjmy ve výši 640 650 000,- Kč. Výdajová stránka rozpočtu počítala s částkou 656 682 000,- Kč. V porovnání s rokem 2005 měla mít Kroměříž k dispozici mnohem méně finančních prostředků.

Rozpočet města Kroměříže na rok 2006 je oproti roku 2005 výrazně nižší hlavně proto, že na straně příjmů nejsou takové možnosti jako v roce 2005.

Na straně příjmů pro rok 2006 počítalo město s 80 miliony korun z prodeje dlouhodobého majetku, což je výrazné snížení oproti roku 2005, kdy bylo k dispozici 233 milionů, a to hlavně díky prodejm velkému majetku, jako je například část areálů získaných od armády, pozemky pro obytnou výstavbu a další majetek města.

Výše příjmů se odrazila také v investicích. V roce 2005 bylo v investicích více než 240 milionů korun, v roce 2006 bylo 165 milionů.

V případě položky běžných příjmů a výdajů, zajišťujících chod města a jeho organizací, je situace standardní, přesto však město mělo na neinvestičních výdajích pro rok 2006 jen 491 milionů korun, zatímco v roce 2005 to bylo 690 milionů. Značný rozdíl je způsoben velkými příspěvky v roce 2005 na různé opravy neinvestičního charakteru v organizacích města, například v základních a mateřských škol.

V roce 2006 počítala kroměřížská radnice s výrazným zahájením splácení úvěrů, kterými se posiloval rozpočet v minulých letech. Z těchto úvěrů bylo v roce 2006 zapláceno 54 milionů korun. [32]

	<b>22.2.2007</b>
Daňové příjmy	277 191 000
Nedaňové příjmy	67 443 000
Kapitálové příjmy	58 000 000
Přijaté dotace	232 684 000
<b>Příjmy celkem</b>	<b>583 118 000</b>
Provozní výdaje	519 953 000
Investiční výdaje	69 792 000
<b>Výdaje celkem</b>	<b>589 745 000</b>
<b>Rozdíl financování</b>	<b>-6 627 000</b>

Tabulka 10: Hospodaření města k 22.2.2007 [32]

<b>Financování třída VIII.</b>		
<b>Příjem</b>		
<b>Příjem:</b>		<b>91525</b>
<b>v tom:</b>	úvěr	60000
	zapojení přebytků 2006 z běžných účtů	22700
	zapojení přebytku FRB z roku 2006	8825
<b>Výdej:</b>		<b>84898</b>
<b>v tom:</b>	splátka investičního úvěru KB 2005	18215
	splátka investičního úvěru ČSOB 2005	24000
	splátka investičního úvěru 2006	20000
	splátka FRB	19810
	SFRB splátka jistiny nízkouročeného úvěru	2873
<b>Celkem:</b>		<b>6627,0</b>

Tabulka 11: Struktura financování v roce 2007 [32]

### 2.9.1 Rozpočtový výhled

Dle zákona 250/2000 Sb., o rozpočtových pravidlech územních rozpočtů, v platném znění, má každá obec stanovenou povinnost řídit se při finančním hospodaření jednak rozpočtem a jednak rozpočtovým výhledem. Dle tohoto zákona je rozpočtový výhled charakterizován jako nástroj pro finanční plánování rozvoje obce, který se sestavuje na základě uzavřených

smluvních vztahů a přijatých závazků, zpravidla na 2 až 5 let následujících po roce, na který se sestavuje roční rozpočet. Město Kroměříž má zpracovaný rozpočtový výhled na období 2007-2008. [32]

	2007	2008
Daňové příjmy	280 355 000,-	288 175 000,-
Nedaňové příjmy	47 318 000,-	42 600 000,-
Kapitálové příjmy	0,-	0,-
Přijaté dotace	198 938 000,-	198 938 000,-
Příjmy celkem	526 611 000,-	529 713 000,-
Provozní výdaje	445 203 000,-	445 032 000,-
Investiční výdaje	40 303 000,-	38 435 000,-
Výdaje celkem	485 506 000,-	483 467 000,-
Rozdíl financování	- 41 105 000,-	- 46 246 000,-

V letech 2007 a 2008 je plánováno financování následujících akcí:

*Financování třída VIII:*

**Příjem:**

investiční úvěr – Dům kultury 35 000 000,-Kč 35 000 000,- Kč.

**Výdej:**

splátka investičního úvěru KB 2005 18 215 000,- Kč 18 215 000,- Kč

splátka investičního úvěru ČSOB 2005 24 000 000,- Kč 24 000 000,- Kč

splátka investičního úvěru 2006 20 000 000,- Kč 20 000 000,- Kč

splátka investičního úvěru 2007 0,- Kč 10 000 000,- Kč.

splátka FRB 10 985 000,- Kč 6 071 000,- Kč.

SFZP odplynění skládky 32 000,- Kč 0,- Kč.

SFRB splátka jistiny nízkouročeného úvěru 2 873 000,- Kč 2 960 000,- Kč.

## 2.10 Trh práce

Ve městě bylo k 31.3.2007 14 820 ekonomicky aktivních obyvatel. Míra nezaměstnanosti ve městě byla v březnu 2007 cca 8,3 %, tato hodnota je mírně nižší, než okresní průměr, který je 9,0%.

Největšími zaměstnavateli ve městě jsou např. MAGNETON,a.s, Nemocnice v Kroměříži, Psychiatrická léčebna v Kroměříži, ČSAD Kroměříž, a.s., Jednota spotřební družstvo Kroměříž, Masna Kroměříž, a.s., Vodovody a kanalizace Kroměříž, a.s., Kromexim a.s. Kroměříž, AVOS a.s., několik středně velkých stavebních firem, PLASTIKA, výrobní družstvo, Správa a údržba silnic Kroměříž, a další.

Ve městě je sice mnoho pracovních příležitostí, mnohá pracovní místa jsou však obsazena obyvateli z okolních obcí. Naopak vyjíždka obyvatel města za prací do okolí je mnohem nižší. [19,8]

### 2.10.1 Míra nezaměstnanosti

Okres Kroměříž patří v ČR dlouhodobě k okresům s mírou nezaměstnanosti nad celorepublikovým průměrem. K 31.3.2007 činila míra nezaměstnanosti 9,1%. (Celorepublikový průměr k 31.3.2007 je 7,3%.)

Území	12/2000	12/2002	12/2004	12/2006	03/2007
Okres Uherské Hradiště	7,18	8,69	7,97	6,4	6,3
Okres Vsetín	9,53	11,85	10,89	9,7	9,2
Okres Zlín	6,89	9,72	8,45	7,9	6,0
Okres Kroměříž	9,83	11,04	11,86	6,3	9,1
Česká republika	8,78	9,81	9,47	7,67	7,3

Tabulka 12: Míra nezaměstnanosti v jednotlivých okresech Zlínského kraje v letech 2000 – 2007 [19]

Situace na trhu práce je v okrese Kroměříž v porovnání se situací na trhu práce v celé České republice poměrně příznivá. Míra nezaměstnanosti se zde pohybuje cca 2% nad republikovým průměrem. Při srovnání míry nezaměstnanosti v jednotlivých okresech Zlínského kraje se situace zdá příznivá. Míra nezaměstnanosti vykazovala od roku 2000 vysoké hodnoty, ale od roku 2006 začala mít klesající tendenci.

V tabulce č. 13 je dále zobrazen stav míry nezaměstnanosti ve městě Kroměříž a jeho srovnání s okresem Kroměříž a Zlínským krajem.

Území	12/2000	12/2002	12/2004	12/2006	03/2007
<b>Město Kroměříž</b>	9,71	10,19	11,2	8,4	8,3
<b>Okres Kroměříž</b>	9,83	11,04	11,86	9,48	9,1
<b>Zlínský kraj</b>	8,14	10,22	9,53	7,76	7,4

Tabulka 13: Komparace míry nezaměstnanosti na různých hierarchických úrovních [19]

Z dat uvedených v tabulce č. 13 je patrné, že míra nezaměstnanosti ve městě Kroměříž v období roku 2002 -2004 zaznamenala nárůst. Ke konci roku 2006 došlo ke snížení míry nezaměstnanosti na 8,4%, což představuje snížení o téměř 2,8% oproti roku 2004.

Z tabulky dále vyplývá, že míra nezaměstnanosti je cca 1% vyšší než ve Zlínském kraji.

Míra ekonomické aktivity ve městě je srovnatelná s celým krajem (50,7 %, kraj 50,1 %). Situace je dána úpadkem tradičních průmyslových odvětví a dosud ne plně rozvinutých služeb. Tento nedostatek se projevuje především u služeb v cestovním ruchu.

K největšímu nárůstu míry nezaměstnanosti ve městě a v okrese Kroměříž došlo v polovině 90. let 20. století. Od roku 1998 je situace stabilizovaná, výkyvy v míře nezaměstnanosti již nejsou příliš výrazné. Nárůst nezaměstnanosti byl způsoben neschopností některých místních případně regionálních ekonomických aktérů přizpůsobit se společensko-ekonomickým změnám po roce 1989 a výkyvům světové ekonomiky. Nízká elasticita místní ekonomiky je příčinou současné ekonomické situace regionu.

Míra nezaměstnanosti ve městě je ovlivněna ekonomickou situací prostředí, v němž se nachází. Nezaměstnanost v rámci okresu Kroměříž vykazuje značnou míru prostorové dynamiky. V zázemí města se nachází nejproblémovější mikroregion Koryčansko s nejvyšší mírou nezaměstnanosti a s nejvyšším podílem dlouhodobě nezaměstnaných na celkové nezaměstnanosti. Situace je způsobena strukturálními změnami v zemědělství a neschopností místních subjektů na ně reagovat. Přestože většina pracovních míst ve městě se nachází v sektoru průmyslu a služeb, je celková situace ve městě ovlivněna také situací v zemědělství. Pracovní síly uvolněné v tomto sektoru ekonomiky totiž hledají pracovní uplatnění mimo tento sektor.

[12,19]

V Kroměřížském okrese bylo za I. čtvrtletí roku 2007 5 308 nezaměstnaných osob evidovaných na úřadu práce, z toho bylo 2 841 žen. Volných pracovních míst přitom bylo jen 1 103.

Významnější zaměstnavatelé v Kroměříži poskytovali koncem roku 2006 celkem 8364 pracovních příležitostí.

Průměrný věk uchazečů o práci byl 39, 2 let a nejpočetnější věkovou skupinou byli lidé ve věku 50-54 let (cca 800 osob). Tato skupina je velmi znevýhodněná při hledání nového pracovního místa. Nedosahují ještě důchodového věku a většina zaměstnavatelů hledá mladé zaměstnance, které si sami vyškolí. Další nejpočetnější skupinou z hlediska vzdělání byli nezaměstnaní se středním odborným vzděláním s výučním listem a dále také se základním vzděláním. Průměrná délka nezaměstnanosti je 597 dní.

Průměrné hrubé měsíční mzdy činily koncem roku 2006 v Kroměřížském okrese cca 16 889 Kč.

Největší podíl pracovníků pracuje v průmyslu (35,7%), obchodě (12,9%), stavebnictví (7,9%), školství (7,3%) a zemědělství (2,8%).

Míra ekonomické aktivity ve městě je srovnatelná s celým krajem (59,3 %, kraj 60,1 %). Situace je dána úpadkem tradičních průmyslových odvětví a dosud ne plně rozvinutých služeb. Tento nedostatek se projevuje především u služeb v cestovním ruchu. [12,19]

## 2.11 Sociální sféra

Sociální oblast (údaje roku 2005)	
Domovy důchodců	3
Domy s pečovatelskou službou	9
Ostatní zařízení sociální péče	2
Ústavy sociální péče pro dospělé	1
Úřad práce - počet úřadoven	1

### Pečovatelská služba

Pečovatelská služba zajišťuje péči v domácnostech důchodců, invalidních důchodců, osob zdravotně postižených a dětí. V Kroměříži jsou čtyři domy s pečovatelskou službou.

Domy s pečovatelskou službou	kapacita
DPS Kotojedská + prádelna + SOH	48 bytů
DPS nám. Míru + prádelna + SOH	36 bytů
DPS Nitranská + prádelna + SOH	56 bytů
DPS U sýpek	28 bytů
DPS Lutopecká	
DPS Na Barbořině	94 bytů

Ústavy a zařízení soc. péče	
Ústav sociální péče pro dospělé	140 lůžek
Středisko sociální pomoci	45 lůžek
<i>Manželská a předmanželská poradna, linka důvěry</i>	

Domovy důchodců	
1. Domov důchodců	50 lůžek
2. Domov důchodců	120 lůžek
3. Domov důchodců	136 lůžek
Celkem v zař. peč. služby:	262 bytů, 491 lůžek

Zájem o výše uvedená zařízení je v současné době naplněn a neočekává se jeho další významný růst. V nedávné minulosti byl otevřen nový DPS na Barbořině s kapacitou 94 bytů. Některá další zařízení jsou prakticky nová nebo po rekonstrukci. V současné době se počítá pouze se stavbou dalšího domova důchodců v prostorách bývalých Žižkových kasáren.

Dále je v Kroměříži zajištěno několik nízkopodlažních (bezbariérových) autobusů MHD, které zpřístupňují město seniorům nebo občanům s pohybovým handicapem.



Město Kroměříž realizuje pro své obyvatele také sociální program. Jeho hlavním cílem je podpora starých, nemocných a sociálně potřebných osob. V případě, že občané mají problém, který není možno řešit z prostředků tohoto sociálního programu, jsou pracovníci městského úřadu připraveni vyhledat pomoc a najít řešení např. i z jiných fondů.

V Kroměříži je dále zprovozněn azyl pro týrané a zanedbávané děti KLOKÁNEK. Kapacita domu umožní ubytovat 20 dětí.

Tabulka číslo 14 obsahuje seznam organizací, které mají svoji působnost na území města, mezi ně dále patří Mateřské centrum Klubičko, Pedagogicko-psychologická poradna a Český červený kříž, oblastní spolek Kroměříž. [8]

Organizace	Zařízení/služby	Typ sociální služby
<b>Oblastní Charita Kroměříž</b>	Azylové ubytování pro matky s dětmi a ženy v tísní Denní stacionář pro seniory Kroměříž Charitní ošetrovatelská a pečovatelská služba Komunitní centrum „Sblížení“ Kontaktní centrum „PLUS“ Nájemní byty pro nouzové ubytování Kroměříž Osobní asistenční služba Rodinné středisko „SPOLU“	azylový dům centrum denních služ. pečovatelská služba sociální intervence poradna, kont. centr. nájemní byty osobní asistence poradna
<b>Azylový dům pro muže</b>	Azylový dům pro muže	Azylový dům
<b>SPEKTRUM</b>	Centrum prevence a poradenství pro děti a mládež SPEKTRUM	dobrovol. činnost
<b>Centrum pro zdravotně postižené</b>	Centrum pro zdravotně postižené	Poradna
<b>Sociální služby města Kroměříže</b>	Domov důchodců Kroměříž – Erbenovo nábřeží Domov důchodců Kroměříž – Riegrovo náměstí Domov důchodců Kroměříž – Lesní ul. – Vážany Ústav sociální péče pro mentálně postižené dospělé – BARBORKA	Domov důchodců Domov důchodců Domov důchodců ÚSP pro dospělé
<b>Občanské sdružení JASPIS</b>	JASPIS – klub mladých	Nízkoprahové zařízení pro děti a mládež
<b>Pečovatelská služba Kroměříž, o.p.s.</b>	Pečovatelská služba	Pečovatelská služba
<b>Středisko výchovné péče Kroměříž</b>	Poradenské centrum pro mládež ohroženou drogovou závislostí	Poradna
<b>Poradenské centrum svazu neslyšících</b>	Poradenství pro sluchově postižené	Poradna

Tabulka 14: Přehled sociálních služeb v Kroměříži [8]

## 2.12 Infrastruktura

Infrastruktura je rozčleněna do tří základních skupin: Občanské vybavení, technická infrastruktura a doprava.

### 2.12.1 Občanské vybavení

Rozbor občanského vybavení je rozdělen do tří základních skupin. Hlavní skupinu občanského vybavení tvoří veřejná vybavenost, zejména zdravotnictví a školství, další skupinu zařízení tvoří částečně komerční vybavení související se zájmovými aktivitami, tělovýchova a sport. Poslední skupinu tvoří aktivity komerčního charakteru, tedy zařízení obchodu a služeb.

#### 2.12.1.1 Zdravotnictví a školství

##### Zdravotnictví

V Kroměříži jsou **tři lůžková** zdravotnická zařízení, z toho dvě státní a jedno církevní. **Nemocnice v Kroměříži** má 18 oddělení v základních oborech (ARO, Dermatovenerologie, Gynekologicko-porodnické, Chirurgie, Interní, Klinická biochemie, Mikrobiologie, Neurologie, Ophtalmologie, ORL, Ortopedie, Pediatrie, Pneumologicko-alergologické, Radiodagnostika, Rehabilitace, Transfuzní a hematologické, Urologie, Onkologie) a zajišťuje akutní péči pro pacienty z celého okresu. Organizačně je k ní přičleněn léčebný ústav pro děti s vadami zraku.

**Psychiatrická léčebna Kroměříž** je zdravotnické zařízení nadregionálního významu. Zabezpečuje péči pro pacienty z 9 okresů ČR.

**Nemocnice Milosrdných sester sv. Vincence de Paul v Kroměříži** je církevní zařízení zabezpečující péči pro dlouhodobě nemocné.

Ve městě jsou 2 státní lékárny, 7 privátních lékáren (zajišťují lékárenskou pohotovostní službu). Lékárenská pohotovostní služba je poskytována v jednotlivých privátních lékárnách podle časového rozpisu.

Dále je ve městě 1 výdejna prostředků zdravotní techniky, 19 zdravotnických laboratoří, 4 ordinace dětských lékařů, 2 diabetologické ordinace, 5 gynekologických ordinací, 2 chirurgické ordinace, 4 interní, 2 kardiologické ordinace, 4 kožní, 2 logopedické, 3 neurologické, 4 oční, 2 ORL ordinace, 1 plicní, 17 praktických lékařů, 4 psychologické a psychiat-

rické, 2 radiodiagnostické, 7 rehabilitačních lékařů, 1 revmatologická ordinace, 28 stomatologických. [8,14,15,17]

Zdravotnická zařízení	Adresa	počet lůžek	poznámka
Nemocnice v Kroměříži	Havlíčková 660	461	Akutní lůžka
Psychiatrická léčebna Kroměříž	Havlíčková 1265	1 200	
Zdravotnická záchranná služba	Havlíčková 3882/71		
Lékařská služba první pomoci	Náměstí Míru 3287		Pro děti i dospělé, stomatolog. služba
Okresní hygienická stanice	Havlíčková 13		
Nemocnice Milosrdných sester	Malý Val 1553	105	Léčba dlouhodobě nemocných

Tabulka 15: Seznam zdravotnických zařízení – rok 2007[8]

Kromě těchto zařízení jsou dále v provozu 4 veterinární ordinace a veterinární klinika pro drobná zvířata s možností hospitalizace. V říjnu 1995 bylo otevřeno nové pracoviště HUBERTCENTRUM, vybudované z původní Veterinární nemocnice v Kroměříži, kde se žáci učí základům ošetřování a krmení koní, veterinářství a podkovářství, jezdeckému výcviku.

## Školství

Vývoj počtu obyvatel v Kroměříži zaznamenává v posledních letech stagnaci, demografická struktura vykazuje výrazný úbytek nejmladší generace, v jednotlivých městských částech se situace mírně různí. Zatímco v obcích Trávník, Těšnovice, Postoupky a zejména Vážany lidí trvale přibývá, Zlámanka, Šelešovice a historické jádro města zaznamenaly pokles. Nejvyšší potřeby míst v předškolních zařízení a základních škol lze standardně očekávat v nejmladších obytných souborech, tedy na okraji centrální části města. Dnes je jejich rozmístění v rámci Kroměříže relativně rovnoměrné, vznikající potřeba by mohla být v obci Vážany (i vzhledem k tendenci nárůstu počtu obyvatel), případně v severozápadní části Kroměříže – oblast Barbořina a směrem na Rataje (nárůst ploch bydlení).

Střední školství má v Kroměříži dlouholetou tradici a stále se progresivně rozvíjí, o čemž svědčí mimo jiné i celá řada nově vznikajících soukromých škol. Značná je i rozmanitost nabídky a zaměření škol. V současné době je k dispozici (počet studujících) cca 5 406 studijních míst z toho 233 je studium při zaměstnání. Vzhledem k množství školských zařízení ve městě se pro ně používá přídomek „Hanácký Oxford“.

Druh zařízení	počet	počet dětí/žáků
Jesle	1	20
Mateřské školy	10	856
Základní školy - I. a II. Stupeň	7	2 814
Speciální školy	2	147
Základní umělecké školy	2	
Střední odborná učiliště	4	
Gymnázia	2	946
Střední odborné školy	10	
Dětský domov	1	
Domov mládeže	5	
Vyšší odborné školy	2	
Postgraduální a celoř. vzd.	2	

Tabulka 16: Počet školských zařízení - rok 2006 [8]

Město Kroměříž je v současné době zřizovatelem celkem 12 mateřských škol, z toho deset je provozováno na území města a dvě v integrovaných obcích. Celkem je v mateřských školách umístěno 856 dětí ve 37 třídách (odděleních). Kapacita současných zařízení je 902 míst.

Město Kroměříž je zřizovatelem šesti základních škol s celkovým počtem 2 667 žáků ve 113 třídách. Pět škol poskytuje úplné základní vzdělání v 1. -9. Dále je v Kroměříži církevní základní škola se 147 žáky. Celkem je tedy na základních školách 2 814 žáků. [12]

Název	Popis
Arcibiskupské gymnázium	gym, ŠJ, DM, Š. knih.
Akademie J. A. Komenského	
Centrum odborné přípravy technické	SOŠ, SOU, ŠJ, Inov. centr.
Církevní konzervatoř	SOŠ
Církevní základní škola	ZŠ, ŠD
Dětský domov	DD, ŠJ
Domov mládeže	DM, ŠJ
Gymnázium	gym
Jazyková agentura Maximum	
Jazyková škola Aha	
Jazyková škola Athéna	
Justiční škola	
Konzervatoř P. J. Vejvanovského	SOŠ
Obchodní akademie	SOŠ, ŠJ
Odborné učiliště a Praktická škola	OU, PrŠ
Pedagogicko-psychologická poradna	
Plavecká škola	
Soukromá základní umělecká škola D-MUSIC, v. o. s.	
Soukromá SOŠ a SOU, s. r. o.	
Speciální školy	ZvŠ, PŠ, Př.st. PŠ, ŠD
Speciální školy pro žáky s více vadami	MŠ, SPC, ZvŠ, PŠ, ŠD, ŠK, Př.st., ŠJ
Speciální školy při zdravotnických zařízeních	ZŠ, MŠ, ZvŠ, ŠD
Středisko pro volný čas dětí a mládeže Šipka	
Střední odborná škola a Střední odborné učiliště	SOŠ, SOU, ŠJ, DM

Název	Popis
Střední škola hotelová a služeb	
Střední podnikatelská škola a Vyšší odborná škola, s. r. o.	SOŠ, SOU, VOŠ
Střední zdravotnická škola	SOŠ
Tauferova střední odborná škola veterinární	SOŠ, ŠJ, DM
Vyšší odborná škola pedagogická a sociální a Střední pedagogická škola	SOŠ, VOŠ
Vyšší odborná škola potravinářská a Střední průmyslová škola mlékárenská	SOŠ, VOŠ
Základní umělecká škola	

Tabulka 17: Seznam státních a soukromých školských zařízení ve městě [8]

Výběr školských zařízení ve městě:

**Konzervatoř P. J. Vejvanovského** - poskytuje střední a vyšší vzdělání v oborech **Hudba** a **Zpěv**. Studium v konzervatoři je šestileté a končí **absolutoriem**. Absolventský diplom znamená získání **vyššího odborného vzdělání v konzervatoři**. Na konci čtvrtého ročníku konají studenti **maturitní zkoušku** a tím dosáhnou **střední odborné vzdělání**. Absolventi školy se v praxi uplatňují především jako orchestrální hráči, umělecko-pedagogičtí pracovníci, sólisté, korepetitoři a jako hudební redaktoři. Škola připravuje své žáky také pro studium na vysoké škole uměleckého nebo pedagogického zaměření. [20]

**Centrum odborné přípravy technické** - jediná technická škola v okrese Kroměříž a zároveň pilotní škola pro auto obory ve Zlínském kraji, která zaměstnává více než stovku pracovníků a v šestnácti oborech každoročně připravuje téměř osm set učňů a studentů.[21]

**Tauferova střední odborná škola veterinární** - Studium je zaměřeno tak, aby absolventi našli uplatnění v soukromých, družstevních a případně státních zemědělských a potravinářských podnicích, v asanační činnosti, v inseminaci, reprodukci zvířat v plemenářské práci, v péči o zdraví zvířat a životní prostředí. V průběhu studia žáci vykonávají praxi v zemědělských podnicích, masném průmyslu, farmaceutickém průmyslu, inseminačních stanicích, ve veterinárních ošetrovnách, na obvodech, ve veterinárních, potravinářských a zemědělských laboratořích, v zoologických zahradách a městském útulku pro psy. [22]

**Vyšší odborná škola potravinářská a Střední průmyslová škola mlékárenská** - je jediná monotypní škola tohoto zaměření v celé České republice. Byla založena v roce 1902.

**Justiční škola v Kroměříži** - S účinností od 1. ledna 1995 byla v resortu Ministerstva spravedlnosti zřízena Justiční škola se sídlem v Kroměříži. Škola má právní subjektivitu a je přímo řízená Ministerstvem spravedlnosti. Jejím posláním je zabezpečovat vzdělávání a výchovu vyšších soudních úředníků. [24]

### 2.12.1.2 Zájmové aktivity, sport

Město má k dispozici kvalitní infrastrukturu umožňující sportovní vyžití. V zimním období však poptávka po tělocvičnách převyšuje nabídku. Sportovní zařízení na území města jsou uvedena v tabulce. Sportovní organizace působící v Kroměříži jsou uvedené v příloze.

Sportovní zařízení:	adresa	poznámka
1. Atletický stadion	Vrchlického 2899	atletika
2. Bagrák – loděnice	Hráza	jachting, windsurfing, tenis
3. Bajda – sportoviště	Na Sladovných	tenis, nohejbal, plážový volejbal, koupání
4. BTL technologie	Havlíčkova 2788	kanoistika, plavba po řece Moravě
5. Fotbalový areál	Obvodová 3607	fotbal
6. Krytý bazén	Obvodová 3965	plavání, fitcentrum, solárium, masáže
7. Letecká škola	Hráza	
8. Sportovní hala	Kotojedská 2590	tenis, ping-pong, košíková, odbíjená, gymnastika
9. Střelnice	Těšnovice 152	
10. Tělocvična	Štěchovice 1315	kuželky, stolní tenis, kulečnick, posilovna
11. TJ Sokol		
12. Zimní stadion	Obvodová 3474	hokej
13. Hřiště a sportoviště		
14. Rekreační středisko Haná		tenis, volejbal, nohejbal
15. Areál SOUZ	Kojetínská ul.	jízda na koni, volejbal
16. Fitcentrum Relax	Koperníková 3155	
17. Pizzerie Na Jízdárně	Štěchovice 1352	tenis
18. Sport centrum Zapletal	Obvodová 3605	squash, spinning, aerobik, sauna, kulečnick
19. Sport centrum Paráda		squash, ricote

Tabulka 18: Sportovní zařízení ve městě – rok 2007 [8,15]

### 2.12.1.3 Obchod a služby

Pro současný vývoj Kroměříže je charakteristický prudký vývoj živnostenského podnikání. Převažující drobné podnikání vytváří rozmanitou strukturu obchodu a služeb, která reaguje na potřeby obyvatel. Statistický údaj o počtu živností ve městě (4 989, z toho 4 586 živností fyzických osob) vypovídá však jen v obrysech o rozsahu podnikatelských aktivit.

#### Maloobchod

Drobné maloobchodní provozovny se širokým sortimentem zboží, zejména potravin (smíšené zboží, jednota, koloniál) - vyskytují se ve všech přidružených obcích.

Maloobchodní prodejny specializované - vyskytují se v centru města.

Maloobchodní nákupní střediska a supermarkety do 3 000m<sup>2</sup> (obchodní domy), vyskytují se na okraji jádrového města a v centrech obytných souborů, celkem představují cca 13 500 m<sup>2</sup> prodejních ploch (Kaufland, Hypernova, Diskont plus, Penny Market, Billa, Albert, Prior Slovan, Mikes, Lídl, Tesco), větší hypermarkety v Kroměříži nejsou.

**Obchodní ulice, a náměstí** - soustředění velkého počtu obchodních aktivit v centrální, historické části města. V centru Kroměříže je cca 130 stálých obchodů s celkovou prodejní plochou téměř 10.000 m<sup>2</sup> a 500 zaměstnanci. Nabídku zejména sezóně doplňuje tržišť. V příloze jsou v tabulce uvedeny údaje o hospodářské činnosti.

#### Jiné služby:

Název organizace	Sídlo	Počet zam.
Česká pošta státní podnik	Oskol 3763	80
České dráhy, s.p.	Nádražní 1690	57
ČSAD Kroměříž, a.s.	Skopalíkova 2385	400
JEDNOTA spotř. družstvo KM	Riegrovo náměstí 3767	310
Jihomoravská plynárenská, a.s.	Na Sádkách 2776	95
E-on	Moravská 3879	70

#### Bankovní služby

V současné době působí ve městě pobočky těchto bank:

- Česká spořitelna, a.s.
- Komerční banka, a.s.
- Československá obchodní banka, a.s.
- Živnostenská banka, a.s.
- GE Money Bank, a.s.

Zákazníci si mohou vybrat hotovost po celém území města z bankomatů těchto ústavů:

- 3x bankomat České spořitelny, a.s.
- 4 x bankomat Komerční banky, a.s.
- 3x bankomat ČSOB, a.s.
- 1 x bankomat Živnostenské banky, a.s.
- 1x bankomat GE Money Bank, a.s.

V Kroměříži působí také 4 pobočky společnosti Česká pošta, s.p., která zaručuje poštovní a doručovatelské služby, dále jsou zde umístěny pobočky pojišťoven: České pojišťovny, a.s., Wüstenrot, životní pojišťovna, a.s., Halali, všeobecná pojišťovna, a.s., Česká podnikatelská pojišťovna, a.s., Generali Pojišťovna, a.s., Kooperativa, pojišťovna, a.s., Uniqa pojišťovna, a.s., a ČSOB Pojišťovna, a.s. a ve městě mají pobočku i 3 investiční společnosti. [8,15]

## 2.12.2 Technická infrastruktura

### 2.12.2.1 Zásobování vodou

Město Kroměříž mělo vybudovaný vodovod podle dokumentace v roce 1899. Vodovod sestával ze zdroje vody v Podzámecké zahradě, výtlačného řadu do vodojemu 800 m<sup>3</sup> a rozvodných řadů.

V současné době je město zásobováno ze skupinového vodovodu Kroměříž. Zdroje vody jsou podzemní vody v prameništích:

Podzámecká zahrada	vydatnost 35 l/s
Postoupky-Hradisko-Miňůvky	60 l/s
Břest	60 l/s
Hulín	75 l/s
Břestský les	35 l/s
<u>Plešovec</u>	<u>25 l/s</u>
<b>vydatnost celkem</b>	<b>290 l/s</b>

Voda je ze zdrojů mimo vody z prameniště Břest čerpána do úpravny vody situované na pravém břehu řeky Moravy v blízkosti Zámecké zahrady. Úpravna byla dána do provozu v roce 1978, v roce 1997 byla prováděna intenzifikace podle projektu firmy Voding Hraniče (vápenná technologie, aerace, dezinfekce, měření). V areálu ÚV je centrální dispečink pro jímací území, čerpací stanice, vodojemy.

Z akumulární nádrže v ÚV je voda čerpána do řídicího vodojemu Barbořina 17 000 m<sup>3</sup> (tři vodojemy - 5000+6000+6000 m<sup>3</sup>) hladina 263,30/258,20 m n.m. Původní vodojem 800 m<sup>3</sup> hl.247,0/244,0 byl zrušen, nepoužívá se.

Z vodojemu je gravitačně v rozsahu jednoho pásma zásobováno město Kroměříž. Nadmořská výška zástavby je v rozmezí 190 - 240 m n.m.

Procento napojení je 100 %. Rozvodná vodovodní síť je z různých materiálů (ocel, litina, azbestocement, PVC, PE) převážná část z litiny, v profilech DN 60 - 500 a je různého stáří. Přes rozvodnou síť města je napojena řada obcí, které jsou součástí skupinového vodojemu.



Údaje o vodovodu ve městě :

délka vodovodních přívaděčů a sítě v prameništích	cca 48 316 m
délka rozvodné vodovodní sítě	cca 67 010 m
počet přípojek	4 379 ks
délka přípojek	49 515 m

Podle ČSN 75 5401 odst. 3 je ochranné pásmo vodovodu na každou stranu 2 m. [6]

**2.12.2.2 Odkanalizování**

Město Kroměříž má vybudovanou kanalizační síť převážně jednotného charakteru s čistírnou odpadních vod budovanou v 70. letech na levém břehu řeky Moravy. Kanalizační síť byla budována postupně a je v rozdílném technickém stavu. Kanalizace i ČOV je v majetku VaK Kroměříž,a.s.

Nejstarší část kanalizace je v centru města, s rozšiřováním výstavby byla budována hlavní část kanalizace v 50.-60. letech. Odpadní vody z pravobřežní části města jsou přečerpávány šnekovou čerpací stanicí do levobřežního sběrače „B“ a zaústějí do čerpací stanice čistírnou odpadních vod.

Čistírna odpadních vod je provedena jako mechanicko-biologická s anaerobním vyhníváním kalu.

Kapacita čistírny je 100 000 EO pro max. průtok 280 l/s splašků.

Stočné za rok 2002 činilo	průmysl	845 573 m <sup>3</sup> /rok
	obyvatelstvo	395 441 m <sup>3</sup> /rok
	<u>ostatní</u>	<u>1 209 253 m<sup>3</sup>/rok</u>
	celkem	2 450 267 m <sup>3</sup> /rok ( cca 77,70 l/s)

Údaje o kanalizaci

délka jednotné kanalizace DN 200-2200 47 340 m

počet přípojek 3 024 ks

97% napojených obyvatel

recipientem je řeka Morava

Podle ČSN 75 6101 je ochr. pásmo od okrajů půdorysných rozměrů stoky

a souvisejících objektů na každou stranu 3 m

minimální vzdálenost stoky od kmene stromu 1,5 m

Jednotná stoková síť odvádí odpadní vody z částí města, rozdělena je na povodí několika kmenových sběračů. Pravobřežní část zástavby je odkanalizována sběračem P a A.

**Sběrač P** odvádí odpadní vody z nemocnice, přilehlé obytné zástavby, sídliště Zachar. Sběrač má dvě odlehčení do Zacharky a do Moravy. **Sběrač A** odvádí odpadní vody ze sídliště Barbořina a přilehlé obytné zástavby. Odlehčení je do náhonu, z hygienických důvodů nutno toto odlehčení přebudovat až do Moravy. Další odlehčení je přímo do Moravy. Na levém břehu Moravy se nachází průmyslová zóny. Odpadní vody jsou odváděny sběrači L a B. Do **sběrače L** jsou zaústěny odpadní vody z Bílan a Skaštic. **Sběrač B** je veden po levém břehu Moravy zaústěující do čerpací stanice ČOV. Jsou na něm čtyři odlehčení do Moravy. U nových odlehčovacích objektů do Moravy jsou osazeny čerpací stanice pro případ vysoké hladiny vody v řece. [6]

### 2.12.2.3 Zásobování plynem

Rozsah zásobovaného území: Zástavba v celé oblasti je zásobována plynem.

VTL plynovody a RS. Západní částí řešeného území prochází koridor vvtl plynovodu PN 64 a produktovodu. Z vvtl DN 700 PN64 je u Bezměrova napájena předávací regulační stanice RS 160 000/2/1 na kterou je napojen vtl DN 300 PN25 Lobodice-Hulín, ze kterého jsou dvě odbočky směrem na Kroměříž.

VVTL a VTL plynovody jsou podle zákona č.222/1994 chráněny ochranným a bezpečnostním pásmem.

*Ochranná pásma* je nutno dodržovat k zajištění spolehlivého provozu plynárenského zařízení, *bezpečnostní pásma* k zamezení nebo zmírnění účinků případných havárií. Pásmo se rozumí prostor vymezený vodorovnou vzdáleností od půdorysu plynového zařízení měřeno kolmo na jeho obrys. Stavební činnosti a úpravy terénu v ochranném pásmu lze provádět pouze s předchozím písemným souhlasem dodavatele, který odpovídá za provoz příslušného plynárenského zařízení.

Zřizovat stavby v bezpečnostním pásmu lze pouze s předchozím písemným souhlasem fyzické či právnické osoby, která odpovídá za provoz příslušného plynového zařízení. [6]

Město je plošně plynofikované, téměř všechny kotelny jsou plynofikovány, vytápění v rodinných domech je také převážně na plyn.

Materiálem vtl plynovodu je ocelové potrubí svařované. Vysokotlaké plynovody jsou chráněny aktivní protikorozní ochranou stanicí katodové ochrany (SKAO), nejbližší jsou u Vážan na pravém břehu Kotojedky, vvtl plynovod je rovněž chráněn SKAO

Z vysokotlakých plynovodů jsou provedeny vtl přípojky k vtl regulačním stanicím.

VTL přípojky

VTL přípojka DN 200 vedená od Bílan k regulační stanici -Kaplanova	RS 10 000/2/1-440
VTL přípojka DN 150 vedená k regulační stanici plynu Hulínská	RS 5 000/3/2-440
VTL přípojka DN 150 vedená k regulační stanici plynu Siilného	RS 5 000/3/2-440
VTL přípojka DN 150 vedená k regulační stanici plynu Kojetínská	RS 1200/3/2-440
VTL přípojka DN 150 k regulační stanici Albertova	RS 5 000/2/2-440
<u>VTL přípojka DN 150 k regulační stanici Havlíčkova</u>	<u>RS 5 000/2/2-440</u>

**kapacita RS pro město**

**31 200 m<sup>3</sup>/h**

Z vysokotlakých regulačních stanic jsou napájeny středotlaké regulační stanice ve městě.

*Středotlaké regulační stanice plynu:*

RS 800/1/1 - 416 Bělidla

RS 500/1/1 - 416 Farní

RS 1200/2/2 - 416 Havlíčkova

RS 600/1/1 - 416 Chropyňská

RS 120/2/1 - 416 Dolnozahradská

RS 500/2/1 - 416 Nám. Míru

RS 500/2/1 - 416 Na Lindovce

RS 800/2/1 - 416 Na Sádkách

RS 1200/2/1 - 416 Talichova

RS 500/1/1 - 416 Ulička

RS 500/1/1 - 416 Úprkova

RS 800/2/1 - 416 Vážany

RS 500/1/1 - 416 Velehradská

### **Kroměříž - plynovodní síť**

Město je plynofikováno středotlakou (stl) i nízkotlakou (ntl) plynovodní sítí. Procento plynofikace města je z hlediska napojení a odběrů od obyvatelstva vysoké.

Rovněž z hlediska odběrů kategorie maloodběr a velkoodběr (střední odběr + VO) je situace příznivá.

Do kategorie střední odběr a velkoodběr jsou zařazeni odběratelé se spotřebou plynu větší než 60 000 m<sup>3</sup>/rok.

V kategorii maloodběr, kam se řadí odběratelé s odběrem větším než 50 m<sup>3</sup>/h, (do 60 000 m<sup>3</sup>/rok) je situace ohledně plynofikace rovněž velmi příznivá. Lze předpokládat další rozvoj spotřeby plynu v této kategorii v souvislosti s rozvojem dalších podnikatelských aktivit. [6]

Na plynovod je napojeno (r. 2005)	10 325	odběratelů z kategorie obyvatelstvo
	866	z kategorie maloodběr (MO)
	66	z kategorie velkoodběr (VO + stf. odb.)

Celková délka plynovodní sítě je 78 924 m.

Je provedeno 4 234 přípojek délky 40 120 m.

Spotřeba plynu v Kroměříži v roce 2002:

<b>kategorie</b>	<b>počet</b>	<b>spotřeba m<sup>3</sup>/rok</b>
domácnosti	10 309	12 353 589
maloodběr	611	6 450 862
velkoodběr střední	45	5 845 487
velkoodběr VO	6	16 735 593

### STL plynovody

STL plynovody tvoří základní kostru sítě ve městě, zásobující jak STL regulační stanice, uvedené v tabulce, tak větší uzlové odběry - maloodběry, které nemohou být napojeny na NTL síť. Technický stav sítě je vyhovující, je provozován v tlakové úrovni 0,1 MPa,

v souladu s ČSN 38 6413 může být stl provozován do max. tlaku 0,3 MPa, což tvoří kapacitní rezervu pro možnost zásobení zvýšené poptávky. [6]

#### NTL plynovody

Převážná část plynovodních rozvodů ve městě je tvořena nízkotlakem, síť zásobuje hlavně část z kategorie obyvatel. Plynovodní síť je většinou okružová, zásobovaná z jednotlivých středotlakých regulačních stanic. Provozní tlak nízkotlaké sítě je 0,002 MPa.

Kapacitně je jak plynovodní soustava, tak distribuční síť vyhovující, podle potřeby probíhá výměna starých plynovodů.

#### **2.12.2.4 Zásobování tepelnou energií**

Město má vypracovaný energetický generel, který vypracovala v roce 1999 firma VAE a.s. Ostrava.

Ve městě je několik oblastí zásobených z CZT, do nichž dodávají teplo tři společnosti:

Teplárna Kroměříž

VAE a.s. Ostrava

Správa majetku města Kroměříže

1) **Teplárna Kroměříž** - zásobuje teplem průmyslovou část na levém břehu Moravy z parovodu DN 300/150. Z teplárny je veden parovod do výměňkových stanic VS1, VS2 na pravém břehu Moravy. Teplárna pochází z 60-tých let, prodělala rekonstrukci na jiné palivo. V kotelně jsou instalovány tři kotle o výkonu 25t/h a parametrech páry 1,32 MPa, 220°C. V kotelně je tepelná a chemická úprava vody.

Při povodni v roce 1997 došlo k zatopení jak výtopy, tak také parovodů. Parovody nejsou v dobrém technickém stavu, jsou zde velké ztráty.

2) **VAE a.s. Ostrava** - provozuje výměňkové stanice VS1, VS2, dále pak plynové kotelny PK1, PK2, PK3, PK4.

Ve výměňkové stanici VS1 jsou tři parní výměníky pro vytápění a podchlazovač kondenzátu pro přípravu TUV a zásobníky teplé užitkové vody. Instalovaný výkon je 4,2 MW. Z výměňkové stanice jsou vedeny sekundární rozvody. Zásobuje byty a vybavenost v okolí ulice Spáčilova.

V blízkosti VS1 je výměňková stanice VS2. Zásobuje oblast v okolí ulic Spáčilova, Obvodová, Denkova, Úprkova, U rejdiště. V 90-tých letech došlo k odpojení řady odběratel (objekty vybavenosti) a zřízení objektových plynových kotelen.

Ve výměňkové stanici jsou umístěny tři parní výměníky. TUV je připravována v objektových předávacích stanicích. Instalovaný výkon VS2 je 12,85 MW. Z výměňkové stanice jsou vedeny sekundární rozvody.

Tepelná soustava kotelny **PK1, PK2, PK3** -zásobují oblast obytné zóny Zachar.

V kotelně **PK1** jsou instalovány čtyři teplovodní kotle o výkonu 1,04 MW a centrální příprava TUV. Celkový instalovaný výkon je 4,16 MW. Z kotelny jsou vedeny sekundární rozvody.

Tepelná soustava CZT kotelny **PK2**- V kotelně jsou instalovány tři teplovodní kotle o výkonu 0,67 MW a centrální příprava TUV. Celkový instalovaný výkon je 2,01 MW. Z kotelny jsou vedeny sekundární rozvody.

Tepelná soustava CZT kotelny **PK3**- V kotelně jsou instalovány tři teplovodní kotle o výkonu 0,67 MW a centrální příprava TUV. Celkový instalovaný výkon je 2,01 MW. Z kotelny jsou vedeny sekundární rozvody.

Tepelná soustava CZT kotelny **PK4**-zásobuje 823 b.j. kolem ulic Moravské, Velehradské, Sokolovské, Máchovy, Vrobelovy, Páleníčkovy, Peřinovy, Kollárovy.

V kotelně jsou instalované čtyři teplovodní kotle o výkonu 2,03 MW a jeden kotel o výkonu 1,86 MW. Celkový instalovaný výkon je 10,187 MW. Je zde centrální příprava TUV. Z kotelny jsou vedeny sekundární rozvody.

Největší kotelnou, která není součástí CZT je plynová kotelna pro nemocnici a psychiatrickou léčebnu.

Ostatní zástavba je zásobována z objektových nebo soukromých kotelen, převážně plynových.

V poslední době dochází k odpojení subjektů od systému CZT z finančních důvodů.

**3) Správa majetku města Kroměříže** - spravuje plynovou kotelnu PK5 v oblasti Zachar

#### *Používání pevných a kapalných paliv*

V současnosti jsou ještě v Kroměříži provozovány kotelny o výkonu větším než 0,05 MW u kterých je topným médiem pevné a kapalné palivo.

### *Individuální vytápění*

Tento způsob vytápění je u převážné většiny rodinných domků, s kotli na spalování zemního plynu, je řešeno převážně etážovým vytápěním, nebo lokálními plynovými topidly. V 70-tých letech budovaný systém vytápění elektrickou energií, který byl v té době státem dotován, je při dnešních cenových relacích pro domácnosti nákladný. [6]

#### **2.12.2.5 Zásobování elektrickou energií**

Řešené území je napájeno z transformovny 110/22 kV Hulín (HUN). Tato transformovna je napájena vedeními 110kV č.550 z TR 400/110 kV Otrokovice a č. 552 z TR Dluhonice. Mimo řešené území západně pak prochází, přes k.ú. Bezměrov, dvojité vedení napět'ové hladiny 220 kV VVN č.251/252 Sokolnice - Prosenice v provedení na ocelových sloupech typu "soudek".

Vedení je chráněno ochranným pásmem jehož šířka je 20 m na každou stranu od krajních vodičů. Celková šířka ochranného pásma je tedy 53 m. Ochranné pásmo musí být dle vyjádření ČEPS a.s plně respektováno. Dále prochází též mimo řešené území vedení napět'ové hladiny 400 kV VVN č.417 Sokolnice – Otrokovice v provedení na ocelových sloupech typu "portál". Vedení je chráněno ochranným pásmem jehož šířka je 25 m na každou stranu od krajních vodičů.

Celková šířka ochranného pásma je tedy 75 m. Ochranné pásmo musí být dle vyjádření ČEPS a.s plně respektováno. Vedení jsou součástí nadřazené přenosové soustavy a jsou vyznačena v situaci širších vztahů. Pro řešené území nemají bezprostředního významu.

V souběhu s VVN417 prochází trasa vedení napět'ové hladiny 110 kV VVN č.5576/5577 Prostějov – Otrokovice a Otrokovice – ČD Nezamyslice v provedení na ocelových sloupech typu "soudek". Vedení je chráněno ochranným pásmem jehož šířka je 15 m na každou stranu od krajních vodičů. Celková šířka ochranného pásma je tedy 38 m. Ochranné pásmo musí být dle vyjádření E-on, PS VVN plně respektováno. Vedení jsou součástí distribuční soustavy 110 kV E-on. [6]

#### Nadřazené sítě a zařízení VVN

##### *Síť VVN 400 kV:*

Řešeným územím neprochází vedení napět'ové hladiny 400 kV. Mimo řešené území prochází jednoduché vedení VVN č. 417 Sokolnice - Otrokovice v provedení na ocelových sloupech typu "portál". Vedení je chráněno ochranným pásmem jehož šířka je 25 m na

každou stranu od krajních vodičů. Celková šířka ochranného pásma je tedy 75 m. Ochranné pásmo musí být dle vyjádření ČEPS a.s. plně respektováno. Vedení je součástí nadřazené přenosové soustavy 400 kV ČEPS a.s. a nemá pro řešené území bezprostředního významu.

Rozvodny ZVN/VVN/VN se v území nevyskytují, rovněž zde nejsou vybudované žádné výrobní elektrické energie, které by pracovaly do nadřazených sítí.

#### Sítě a zařízení VN 22 kV

V současné době je v provozu rozvodna VN 22 kV ( HUN 9), ze které jsou vyvedena napájecí vedení, která zajišťují pokrytí nároků na příkon v řešeném území.

Stávající venkovní vedení 22 kV jsou chráněna ochranným pásmem jehož šířka je 10 m na každou stranu od krajních vodičů. Celková šířka ochranného pásma je tedy 23 m.

Vedení jsou součástí distribuční soustavy 22 kV. Dle sdělení E-on je stav rozvodné soustavy 22 kV dobrý. Vedení VN 198 je v úseku Hulín – Kroměříž na dřevěných patkovaných sloupech, jinak jsou ostatní vedení většinou na betonových nebo ocelových příhradových podpěrách v dobrém mechanickém stavu.

Ve městě Kroměříž je vybudováno kabelové vedení 22 kV do trafostanic, ve středu města v několika trasách. Kabelové podzemní vedení do 110 kV včetně a vedení řídicí měřicí a zabezpečovací techniky je chráněno ochranným pásmem, jehož šířka je 1 m po obou stranách krajního kabelu.

#### Výrobní elektrické energie

V řešeném území pracuje výrobní elektrické energie a to vodní elektrárna MVE STRŽ na řece Moravě. Jsou zde použity tři kaplanovy turbíny s instalovaným výkonem 3x 750 kW. Vyrobena energie je dodávána do sítě VN 22 kV.

#### Transformovny 22/0,4 kV

V řešeném území je v současné době celkem 144 trafostanic. Trafostanice jsou venkovního provedení i zděné s napojením na vzdušné vedení, dále pak zděné, napojené kabelovým vedením. Převážná většina trafostanic je v dobrém technickém stavu a vyhovují požadavkům odebíraného výkonu.



Sítě a zařízení NN 3 × 400/230 V

Stávající sítě tohoto typu jsou ve městě Kroměříž provedeny převážně kabelovým vedením, místy také venkovním vedením, které je osazeno většinou na betonových sloupech (někde ještě na dřevěných s betonovými patkami), případně na konzolách či střešnicích na budovách. [6]

#### **2.12.2.6 Veřejné osvětlení**

Ve Kroměříži je vybudována síť veřejného osvětlení několika různými způsoby. Z části je VO provedeno raménkovými svítidly s výbojkovými zdroji, osazenými na stožárech sítě NN nebo fasádách domů, případně střešnicích, po kterých je vedena současně distribuční síť NN. Většinou jsou zabudovány sadové stožáry na kabelovém rozvodu, osazeném výbojkovými svítidly. Kolem komunikací jsou zabudovány silniční ocelové stožáry s výložníky a výbojkovými svítidly, rozvod je kabelový. [6]

#### **2.12.2.7 Dálkové kabely**

Řešeným územím prochází dálkové kabely jak metalického provedení, tak i optické, v několika trasách. Jedná se o dálkové kabely Koryčany – Kroměříž, Kroměříž – Chropyně, Kroměříž – Chvalčov, Kroměříž – Kvasice, Kroměříž – Zdounky, Kroměříž – Vyškov, Kroměříž – Holešov, Kroměříž – Zlín, Kroměříž – Zlobice, Kroměříž - Hulín.

V mapových podkladech jsou tyto trasy dálkových kabelů zakresleny dle podkladů Českého TELECOMU Střediska ochrany kabelových sítí. Trasy dálkových kabelů jsou dle zákona č. 110/1964 chráněny ochranným pásmem, jehož šířka je 1,5 m na obě strany od kabelu.

#### **Rozvody MTS**

V rámci rekonstrukce telekomunikační sítě v Kroměříži byla provedena rovněž náhrada původní telefonní ústředny nedostatečné kapacity za novou digitální telefonní ústřednu instalovanou v telekomunikační budově. Kapacita nové digitální ústředny plně vyhovuje požadavkům na telefonní přípojky včetně rezervy v kapacitě. [6]

#### **2.12.2.8 Příjem TV signálu**

Distribuce TV signálu je zajišťována několika televizními vysílači:

TV Brno- Kojál, pracující na 9. kanálu (NOVA), 29. kanálu (ČT 1) a 46. kanálu (ČT 2)

TV Zlín- Tlustá hora a to na 22. kanálu (ČT1) 51.kanálu (ČT2) 41. kanálu (NOVA) a program Prima na 58. kanálu

TV N. Jičín – Veselský kopec, pracujícím na 34. kanálu (ČT 1) [6]

#### **2.12.2.9 Kabelová televize**

Distribuce TV signálu kabelovou sítí je zajišťována společností KABEL PLUS a.s. divize Střední Morava na území města Kroměříže.

V nejbližších letech neplánují výraznější rozvoj v těchto lokalitách. [6]

#### **2.12.2.10 Nakládání s odpady**

Nakládání s odpady v Kroměříži se dosud řídí vyhláškou města Kroměříže č. 24 o nakládání s odpady na území města, která nabyla účinnosti 1. listopadu 1993 a neodpovídá plně platnému znění zákona č. 125/1997 Sb.

Podle této vyhlášky svoz pevného domovního odpadu provádí oprávněná firma na základě každoročně uzavřené smlouvy s městem. Běžný domovní odpad je v obci sbírán do popelnic a kontejnerů. Odpad ze zahrad lze ukládat do speciálních kontejnerů rozmísťovaných dle schváleného ročního plánu. Provozován je separovaný sběr některých druhů odpadů (např. skla, papíru, PET lahví). Lokálně je zavedeno i třídění odpadů přímo v domácnostech (bioodpad, zbytkový odpad). Sběr stavebního odpadu a jiného inertního odpadu si zajišťují občané individuálně.

Město Kroměříž provozovalo řízenou skládku odpadů ve vytěženém prostoru cihelny za hřbitovem. Kapacita skládky byla naplněna a její činnost je s ohledem na blízkost zástavby ukončena. Po tomto ukončení provozu skládky je ukládání odpadů na řízené skládce u Zdounek. V části vytěženého prostoru cihelny se uvažuje se zřízením skládky inertního odpadu.

V současné době je postupně redukován počet rozmísťovaných velkoobjemových kontejnerů. Výhledově se počítá s jejich úplným zrušením a nahrazením sběrnými dvory. [6]

<b>Technická vybavenost</b> (údaje roku 2005)		
Délka místních komunikací v km		97
Plocha veřejné zeleně v m <sup>2</sup>		741000
Požární hydrant	ano	
Požární nádrž	ano	
Plynofikace obce	ano	
Skládka tuhých dom.odpadů	ne	
Veřejný vodovod	ano	
Kanalizace s napojením na ČOV	ano	

### 2.12.3 Doprava

Současnou situaci dopravy v Kroměříži lze popsat jako uspokojivou, bez zásadních vlivů stávající dopravy na urbanistickou strukturu města Kroměříže. Doprava je na místní síti rozdělena do „základního systému“ a na ostatní komunikace.

#### 2.12.3.1 Doprava silniční

Nosnou dopravou je v řešeném území města Kroměříže doprava silniční. Tato zahrnuje jednak silniční síť, místní komunikace, dopravu v klidu, cyklistickou a pěší dopravu, hromadnou přepravu osob a dopravu účelovou.

Základní komunikační a státní silniční síť.

Silniční síť je doplněna systémem místních komunikací regionálního, celoměstského i lokálního významu.

Řešeným územím města prochází dálnice D1 a tyto silnice:

– I/47 Vyškov – Přerov – Ostrava

trasou od Postoupek – severní obchvat – Kaplanova – Hulínská;

– II/367 Prostějov - Kroměříž – Tlumačov

trasou nám. Míru – 1.máje – Kotojedská – Kotojedy;

– II/432 Holešovov - Kroměříž - Kyjov – Hodonín

trasou Hulín – souběh se silnicí I/47 ulicí Hulínskou-Kaplanovou-severním obchvatem –

Kojetínská – Velehradská – Osvoboditelů – Vážany;

– II/435 Olomouc – Polovice – Chropyně – Kroměříž

trasou Kaplanova (souběh se sil. I/47) – Plešivec;

– III/36726 Hradisko – Měrůvky;

– III/36731 Kroměříž - Věžky – Morkovice

trasou Na Lindovce - Lutopecká – Lutopecny;

– III/36733 Kroměříž – průjezdná

trasou Tovačovského – Hulínská;

– III/36734 Kotojedy – Vážany

trasou Kotojedy - Lesní – Vážany;

– III/36735 Kotojedy - Velké Těšany – Sulimov

trasou Kotojedy – Těšnovice;

– III/36736 Těšnovice – Bařice;

– III/36738 Sulimov – Lubná – Zlámanka;

– III/43215 Kroměříž - Rataje – Troubky

trasou Havlíčkova – Rataje;

– III/4326 Kroměříž – Bílany

trasou Hulínská – Bílany;

– III/4327 Kroměříž - Skaštice – Břest

trasou Hulínská – Skaštice;

– III/43220 Jarohněvice – Chřibsko – Babice.

### **Dálnice**

Severním okrajem města prochází tangenciálně plánovaná trasa dálnice D1 Praha – Brno – Vyškov – Hulín – Lipník nad Bečvou, v úseku Vyškov – Kojetín rozestavěná. Navazující úsek Kojetín – Kroměříž – Hulín s napojením na silnici I/55 se do stavby připravuje. Tento úsek využívá pro jednu polovinu dálnice současnou trasu obchvatu silnice I/47 v úseku mezi ulicemi Kojetínskou a Kaplanovou. Město Kroměříž bude na tuto dálnici napojeno dvěma mimoúrovňovými křižovatkami a to na ulici Kojetínskou rekonstruovanou současnou křižovatkou a novou křižovatkou na ulici Hulínskou přes silnici III/4327 od Skaštic. Po uvedení do provozu dálnice po Hulín odpadne ze severovýchodního segmentu města

značná část tranzitující dopravy, ale zároveň se negativně může projevit absence severovýchodního přemostění pro místní dopravu, a tím většímu dopravnímu zatížení jediného mostu přes řeku v centru města. [6,35]

### **2.12.3.2 Hromadná - autobusová doprava osob**

Hromadnou dopravu osob na území města Kroměříže zajišťují dva subjekty ČSAD a Technické služby města Kroměříže. ČSAD zajišťuje regionální dopravu, která však svými zastávkami ovlivňuje i dopravu vnitroměstskou. Hlavním uzlem pro hromadnou dopravu je Autobusové nádraží na ul. Stoličkové. Zde je v současnosti 19 odjezdových stání. Ze zastávek na území města lze vysledovat pohyby autobusů ČSAD.

Vnitroměstskou dopravu v současnosti zajišťují autobusy technických služeb Kroměříž. Jedná se celkem o šest samostatných linek s centrálním uzlem "Nádraží":

Autobusové linky zajišťují dostatečnou obsluhu nejen vnitřního města, ale v koordinaci s ČSAD i přilehlých obcí a regionu.

### **2.12.3.3 Doprava v klidu**

Obecně lze stanovit rámcové počty parkovacích ploch, z nichž lze vyslovit uspokojení se stávajícím stavem. Až na lokalitu sídliště Zachar a Oskol jsou parkovací možnosti dostatečné. Vzhledem k rozmístění parkovacích kapacitních lokalit - garáží - v okolí těchto sídlišť lze usuzovat, že tyto možnosti využívají i obyvatelé těchto sídlišť. Proto lze velice těžko stanovit disproporce. Vychází se z hodnoty, která se v současnosti praktikuje v Brně a Praze, kde se na jednu bytovou jednotku uvažuje 1,15 - 1,20 parkovacího či garážového místa v okrsku. Hodnota v sobě zahrnuje nejen růst automobilizace, ale i počet návštěvníků v oblasti. Do těchto míst nelze počítat parkovací možnosti u obchodních, zábavných či sportovních zařízení.

Mezi hlavní parkovací plochy - garáže lze zařadit:

Sídliště Oskol - garáže "Obvodová" - 250 garáží

Sídliště Slovan - garáže "Moravská" - 615 garáží a 80 stání při ul. Moravské

Sídliště Zachar - garáže "Nitranská" - 214 garáží a cca 320 stání v sídlišti

Lokalita Zámoraví - garáže "Chelčického" - 56, Skopalíkova 60 + 44 garáží

Parkovací plochy pro centrum - parkoviště Vejvanovského - 165 míst

Parkovací plochy v MPR - celkem cca. *165 proměnných a omezených míst*

Za nedostatečné plochy pro parkování a stání, mimo uvedené sídliště, lze považovat lokalitu Nemocnice a hřbitova. Z centrální oblasti pak aktivity podél ul. 1. Máje - banky, úřady atd. [6,8,33,35]

#### **2.12.3.4 Zařízení pro motoristy**

##### **Čerpací stanice pohonných hmot:**

Kojetínská – Třebízského (**ROBIN OIL,s.r.o.**)

Jožky Silného (**DUBA**)

Hulínská (**Benzina, OMV**)

Tyto stanice dostatečně zabezpečují obsluhu daného území.

V souvislosti s dálnicí D1 je možno předpokládat realizaci nové dálniční ČSPH spolu s odpočívkou. Také další služby pro motorizovanou veřejnost, jako jsou servisy, prodejny apod. jsou v dostatečném rozsahu.

#### **2.12.3.5 Železniční doprava**

Železniční doprava je doplňkovou v systému obsluhy území. Pouze v hlavním směru Kojetín - Hulín je významnějším způsobem využívána. Současné nádraží je situováno v sousedství autobusového nádraží. V současnosti se jedná o dvě tratě, které vedou přes město:

303 Kojetín - Kroměříž - Hulín - Valašské Meziříčí

305 Zborovice – Kroměříž

Železniční tratě, zejména v jihovýchodní části města, brání plynulému rozvoji. Nicméně využívání železnice by měla být věnována větší pozornost a trať na Zdounky a Zborovice, která v podstatě tvoří osu tohoto pásu příměstského osídlení, by měla být jako regionální trať lépe využita. [6,33]

#### **2.12.3.6 Lodní doprava**

Územím města Kroměříže prochází trasa plánovaného průplavu Dunaj - Odra - Labe. Ze dvou možností, které byly dříve sledovány (Trasa Pomoraví a Trasa kanálová) je v současnosti uvažována pouze prvně jmenovaná, která využívá stávající koryto řeky Moravy při celém průtoku městem s odbočkou do přístavu.

### 2.12.3.7 Letecká doprava

V předmětném území je situováno letiště pro cvičné lety. Jedná se o lokalitu za rekreační oblastí na jihovýchodě města.

V areálu kroměřížské nemocnice je umístěn heliport pro přistávání vrtulníků letecké záchranné služby.

### 2.12.3.8 Cyklistická doprava

Nosnými trasami jsou cyklostezky vedené podél řeky Moravy, podél silnice I/47 do Hulína a ve směru na sever s vazbou na silnici II/435 do Chropyně a další trasa je vedena přes centrum po ulicích Tovačovského a 1.máje na silnici II/432 ve směru Zdounky – Koryčany. Trasy jsou součástí regionálních cyklostezek a jsou doplněny sítí místních tras. Cyklostezky sledují jednak zvýšení bezpečnosti cyklistické dopravy a dále zvyšují nabídku koridorů pro rozvoj této dopravy a to prostředky jak vhodných stavebních úprav, tak také organizačních opatření. [6,8,33]

### 2.12.3.9 Shrnutí

Přes region prochází důležitý severojižní mezinárodní dopravní tah železnice Varšava – Vídeň s napojením vedlejší tratě Kojetín – Val. Meziříčí. Město Kroměříž má jistou nevýhodu v tom, že leží mimo tento hlavní tah.

Regionem procházejí přes město Kroměříž pouze **silnice II.třídy č.367 a č. 432** a mimo Kroměříž jediná **silnice I.třídy č.55 a to přes Hulín**. Napojení na dálnici D 1 je až ve Vyškově. Předpokládá se však brzké prodloužení dálnice přes region do Zlína. Uspořádání komunikační sítě regionu má jednak charakter dopravní osy kopírující podélný tvar okresu a spojující Zdounky, Kroměříž, Hulín, Holešov a Bystřici p.H., jednak dostředné dopravy do těchto měst z jejich spádových území.

Kroměříž má poměrně dobře dostupné **dopravní letiště** v Přerově a Holešově.

Region má v rámci obsluhy energetickými médii na dobré úrovni **zásobování el.energií**, zásobování **plynem** však převážně ve městech.

Technické vybavení **vodohospodářskými systémy** mají nedostatky v odkanalizování, které není zatím komplexní, odpadní vody jsou však ve všech městech čištěny.

## 2.13 Zemědělství

Kroměřížsko i město samotné disponuje dobrými podmínkami pro rozvoj zemědělství. Zemědělský půdní fond je kvalitní, část se však nachází v inundační zóně nebo je ohrožena eolickou erozí, případně obojím. Agrární sektor prošel po roce 1989 výraznými změnami, vzrostla produktivita práce, výrazně klesla zaměstnanost v sektoru. Celkově došlo k jeho útlumu. Přesto stále tvoří a také v budoucnu bude tvořit významnou část místní ekonomiky. Nejvýznamnějším subjektem je *Společný zemědělský podnik* v Těšnovicích, zabývá se chovem vepřů. Dalším významným subjektem je *Agrodružstvo Postoupky* (rostlinná a živočišná výroby, stolařství, sklady).

Prostorové nároky zemědělství se v posledních letech výrazně klesly, na území města proto zůstalo několik nevyužitých nebo jen částečně užívaných ploch a objektů. Některé změnily své využití (drobné výrobní a skladové aktivity). Řada opuštěných zemědělských objektů je zdevastovaná a snižuje užitnou a estetickou hodnotu území.

Z hlediska přírodních podmínek pro zemědělskou výrobu lze území mikroregionu rozdělit na dvě části. Do první patří říční niva řeky Moravy (částečně pokryta lužními lesy) s nivními půdami přecházejícími do černozemí a přilehlé mírně zvlněné pahorkatiny s převážně hnědozemními půdami, částečně na spraších. Zemědělský potenciál této části mikroregionu leží výrazně nad průměrem Jihomoravského kraje. Na jihu přechází krajina do členitější pahorkatiny až vrchoviny na úpatí Chřibů, která je tvořena hnědými lesními půdami a typově jde o bramborářskou oblast.

Vzhledem k malé průměrné velikosti spádových obcí mikroregionu došlo ke zrušení četných výrobních provozů bývalých JZD.

### 2.13.1 Lesnictví

Značná část původních lužních lesů byla postižena deforestací za účelem získání zemědělské půdy. Ve městě se nacházejí dva lesné útvary: Zámeček u Bílan a Obora v KÚ Kotojedy. Oba mají především rekreační funkci.



## 2.14 Průmysl a stavebnictví

Průmysl ve městě se začal rozvíjet v 19. století, jeho rozvoj však nebyl tak bouřlivý, jako v ostatních městech monarchie. Některé charakteristiky, které tehdy hospodářství města získalo, jsou patrné dodnes. Rozvíjel se především potravinářský a strojírenský průmysl. Po změně společensko-ekonomických podmínek v 90. letech 20. století se začala měnit také struktur městské ekonomiky. Nastal útlum tradičních průmyslových odvětví a velkých průmyslových podniků, začalo se rozvíjet malé a střední podnikání, tedy menší firmy. Dominantním zaměstnavatelem ve městě zůstává a.s. Magneton s cca 884 zaměstnanci. Zabývá se strojírenstvím, resp. Výrobou automobilových součástí (alternátory, startéry, relé a bimetalové pojistky).

S útlumem tradičních průmyslových odvětví je spojen pokles zaměstnanosti v tomto odvětví a sní související nárůst míry nezaměstnanosti. Dalším aspektem je pokles prostorové náročnosti průmyslových aktivit ve městě. Je to dáno jak jejich absolutním poklesem, tak poklesem prostorových potřeb současných průmyslových výrob.

Další využití opuštěných průmyslových areálů je determinováno ekonomickou situací a jejich stanovištními podmínkami. Značná část průmyslových ploch leží v inundačním pásmu vodních toků, především Moravy, budovy jsou často zchátralé nebo spojeny s ekologickými zátěžemi. Noví investoři proto často upřednostňují realizaci staveb na zelené louce. Nové plochy však musejí splňovat současné technické a morální požadavky, je třeba vyřešit např. jejich protipovodňovou ochranu.

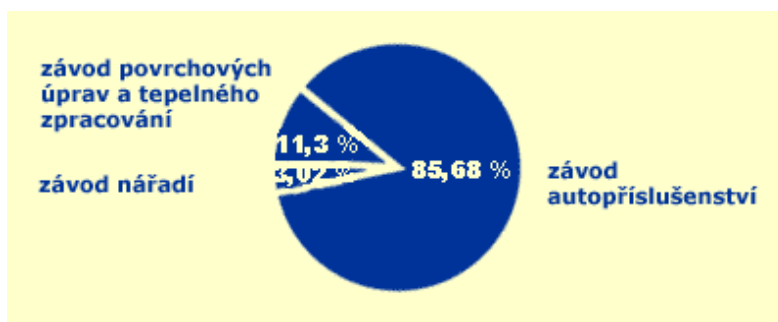
Změnu by mohlo přinést vybudování dálnice D1 a s ní souvisejících rychlostních silnic vedoucích z blízkého Hulína. Město i jeho okolí tak budou mít strategickou polohu v blízkosti důležitých silnic,lepší se napojení města na evropské metropole (Wien, Buda-pest, Warszawa) a stoupne proto zájem ekonomických subjektů o podnikatelské plochy ve městě.

**Největší společnosti ve městě:**

**MAGNETON**, a.s. je společnost, jejíž základní jmění činí přibližně 300 milionů Kč. Firma využívá tzv. německý model řízení v čele s dozorčí radou a představenstvem. Její bohatá historie sahá až do roku 1926. Počet zaměstnanců k 12.2. 2007 je 884.

Organizační struktura firmy odpovídá základnímu výrobnímu programu. Hlavním závodem je **závod autopříslušenství**, jenž vytváří cca 85% obrátu firmy. **Závod povrchových úprav** i **závod nářadí** tvoří samostatnou ekonomickou jednotku v rámci firmy. Jejich produkce je určena především pro podporu výroby v hlavním závodě. Část výrobní kapacity však využívají i pro své vlastní zákazníky. Výrobky firmy **MAGNETON** směřují především do oblasti **automobilového průmyslu**. Jsou používány v motorech osobních i nákladních aut, v autobusech, v zemědělských a stavebních strojích i v dalších speciálních aplikacích. Základní sortiment tvoří **alternátory**, **startéry**, **relé** a **bimetalové pojistky**. **MAGNETON** vyrábí také celou řadu dalších výrobků, jako např. systémy zapalování pro motory na alternativní pohon.

Výrobky firmy **MAGNETON** nacházejí své zákazníky mezi renomovanými výrobci automobilů po celém světě. Své výrobky dodává do téměř 50 zemí všech kontinentů. V řadě z nich má svá obchodní zastoupení. [25]



Obrázek 3: Podíl závodů na celkovém obrátu v roce 2006 [25]



**Plastika, výrobní družstvo** – zajišťuje komplexní servis při výrobě plastových technických vstřikovaných dílů. Dodává **komplexní plastové komponenty** pro průmyslové výrobky. Specializací je **výroba plastových dílů** s vysokým stupněm doprovodných služeb.

Společnost byla založena v roce 1956, stávající počet zaměstnanců je 379. Tržby v roce 2005 byly 695 mil. Kč. Podíl exportu na celkovém obratu společnosti byl v roce 2005 87%. [26]



**Wachal, a.s.** - V současné době působí firma jako **stabilizovaná společnost s perspektivním výrobním programem** na tuzemském, ale i zahraničním stavebním trhu. V Kroměříži firma vlastní stavební dvůr s volnými i zastřešenými plochami. Součástí tohoto objektu jsou i sklady stavebního materiálu.

Firma má vlastní **prodejnou stavebnin** a je vybavena **vlastním strojním zařízením** pro celý rozsah stavební činnosti včetně autodopravy, strojů pro zemní práce a manipulaci s materiálem. [27]



**Kmotr – Masna Kroměříž a.s.,** - patří mezi přední producenty trvanlivých masných výrobků v České republice. Firma má více než padesátiletou tradici. V současnosti zaměstnává 130 lidí a roční objem výroby překračuje 3000 tun. Společnost zaujímá na českém trhu přibližně patnáctiprocentní podíl v oblasti trvanlivých masných produktů. Od roku 2004 rovněž úspěšně vyváží do zemí EU (Slovensko, Polsko). [28]



**Společnost Elma-Therm, s.r.o.** byla založena v roce 1992 se sídlem v Kroměříži a je vlastněna stoprocentním českým kapitálem. Od svého vzniku se společnost Elma-Therm zaměřuje na poskytování služeb v oblasti elektromontážních prací. Poskytuje služby od zhotovení projektu až po samotnou realizaci díla včetně zabezpečení servisu.

Nyní této jedné z největších elektromontážních společností v Česku, hrozí konkurz. Úřad práce již registruje přes 30 lidí, kteří byli propuštěni.

Majitel společnosti Pavel Mráček má však ve městě dobrou pověst. Příkladnou spoluprací s památkáři svého času proslula jeho desetiletá rekonstrukce bývalého františkánského

kláštera ze 17. století na nový pension Na Octárně se sídlem vedení firmy. Byl to on, kdo prosadil, že známé Švabinského lunety neputovaly do Národního divadla, ale zůstaly v Kroměříži. [29]



**VAK Kroměříž, a.s.** – Vodovody a kanalizace Kroměříž, byly zapsány do Obchodního rejstříku v roce 1993. Provozují svoji činnost v okrese Kroměříž a dodávají pitnou vodu do měst Kroměříž, Holešov, Bystřice pod Hostýnem, Hulín, Chropyně, Morkovice a dalších obcí.

Hlavním a výlučným předmětem v podnikání společnosti je jak výroba a dodávka pitné vody, tak i odvádění a čištění odpadních vod, které představuje 89% z celkového objemu výroby a tržeb. Jedná se o zboží, u něhož není možná zásadní inovace, vstup na zahraniční trhy ani výraznější zvyšování produkce. Na druhé straně se jedná o službu, která musí být poskytována nepřetržitě a za všech okolností. [30]

#### **2.14.1.1 Shrnutí**

Na rozdíl od řady jiných měst, v Kroměříži nevytváří profil města průmysl. Odklon projektu hlavní železnice kolem roku 1840 znamenal ve svých důsledcích relativně malý zájem o průmyslovou výstavbu. Rozsahem a co do počtu pracovních míst nevelký průmysl elektrotechnický a potravinářský překračuje svým významem rámeček místa a regionu.

Pro současný vývoj je charakteristický prudký rozvoj živnostenského podnikání. Převažující drobné podnikání vytváří strukturu obchodu a služeb, která reaguje na potřeby obyvatel. Ekonomický profil města vytvářejí velké firmy. Z 94 podniků, které jsou členy Okresní hospodářské komory v Kroměříži, jich má v Kroměříži sídlo 73. Z tohoto počtu je 1 strojírenská firma, 16 stavebních, 4 potravinářské, 3 nábytkářské, 3 elektrotechnické, 2 chemické a plastikářské a 4 podnikající školy. Ostatní se zabývají různými výrobními, obchodními, poradenskými a dalšími obory.

## 2.15 Cestovní ruch a rekreace

Město Kroměříž jako městská památková rezervace a město zapsané na seznamu kulturního dědictví UNESCO představuje významný turistický cíl. V rámci Strategie propagace České republiky 2004 – 2010 zpracované Českou centrálou cestovního ruchu je město uváděno jako cíl fakultativního výletu. Řadí se tak mezi nejvýznamnější turistické destinace v rámci ČR.

Mezi nejvýznamnější památky ve městě patří **zámek**. Mohutná dvoupatrová budova s půdním polopatrem na půdorysu čtyřúhelníka, rozšířeného na nárožích o bastionové rizality. Uprostřed dispozice je čtvercový dvůr. Střízlivému zevnějšku dodává charakteristický ráz členění plochými toskánskými pilastry, jež nesou triglyfové kladí. Celý zámek je příkladem stavby zachovávající konzervativní, ještě renesanční půdorys, který svazuje všechny části v jediný blok, aniž by odrážel členění interiéru. Z hmoty vystupuje dominantna hranolové věže, zakončená oktogonem a barokní bání. V bezprostřední blízkosti zámku se nachází **podzámecká zahrada** vybudovaná v 17. století jako barokní zahrada. Rokokové úpravy koncem 18. století zeslabily obrannou funkci zahrady a zdůraznily její rekreační roli. V 19. století byla zahrada dobudována. Objevily se klasicistní fontány a můstky i jiné drobné stavby. Získanou podobu si zahrada zachovala až dodnes.

**Květná zahrada** byla zřízena v polovině 17. století za hradbami města na neúrodné půdě pro potěchu všech uměnilovných hostů. Na 16 ha byla vystavěna italská zahrada s cestami ve vysokých špalírech, s 244 m dlouhou galerií soch antických bohů a postav historie a bájí, s centrálním rondelem Rotunda v geometrickém středu oslavujícím svou výzdobou vodní živel a umění štukatéřů, sochařů a freskařů. Přistavený nový vstup z první poloviny 19. století tvoří Čestný dvůr klasicistního typu ze stran uzavřený velkými skleníky (Hrubý a Tropicový skleníky) se mimořádně cennou sbírkou tropické a subtropické flóry. Prostředí zahrady je využíváno k výstavám, koncertům, slavnostem a především návštěvám občanů města i návštěvníků z domova ciziny. Celý komplex byl v roce 1998 pro svou dochovanou historickou i slohovou autenticitu architektury i krajinných a zahradních úprav v mimořádné slohové kvalitě a čistotě jako příkladný soubor ovlivňující rozvoj krajinářské architektury v Evropě, zapsán na Seznam světových kulturních a přírodních památek UNESCO. Význam zahrad pro město dokládá mapa Františkova vojenského mapování z 1. poloviny 19. století, zahrady tenkrát zabíraly značnou část města. [5,8,33]

### 2.15.1 Ubytovací zařízení

Kromě níže uvedených zařízení jsou ve městě četné penziony a možnosti ubytování v soukromí. Celkový počet lůžek v hotelích je cca 200, v ubytovnách cca 1600. Penziony ubytování v soukromí mají kapacitu cca 300 lůžek. Město tedy disponuje více než 2000 lůžky. Nezapočítáme-li do celkového počtu lůžek ubytovny, kapacita se sníží na cca 500 lůžek. V tabulce č. 19 je zobrazen seznam hotelů, seznam ubytoven je uveden v příloze.

Hotel	adresa	Kapacita/lůžek	pozn.
Bouček	Velké náměstí 108	20	Ubytování, strava, P
Hvězda	Vážany 182	70	Ubytování, strava, P
Oskol	Oskol 3203	111	hotelová ubytovna, P

Tabulka 19: Seznam hotelů v Kroměříži [15]

### 2.15.2 Festivaly

**Festival Forfest Czech Republic** - Festival pořádá Umělecká iniciativa pod záštitou Ministerstva kultury ČR, České komise UNESCO, Arcibiskupství Olomouc a za osobní záštity hejtmána Zlínského kraje Františka Slavíka, za spoluúčasti města Kroměříže, Města Chropyně, Krajského úřadu ve Zlíně, proboštví Kroměříž, Národního památkového ústavu-státní správy Arcibiskupského zámku a zahrad Kroměříž, ve spolupráci s Muzeem Kroměřížska, Církevní konzervatoří Kroměříž, National Endowment USA, The Fund for U.S. Artists at Festivals and Exhibitions Abroad, The Gaudeamus Foundation, Netherlands Embassy Prague-Koninkrijk der Nederlanden, U.S. Embassy Prague, Hudební nadací OSA a dalších za finanční podpory Ministerstva kultury ČR a Českého hudebního fondu v Praze. Festival se zaměřuje na soudobou duchovní hudbu, byly zde provedeny mnohé světové premiéry.

**Hudba v zahradách a zámku** - Do programu jsou každoročně zařazovány skladby z bohatého hudebního archivu Arcibiskupského zámku v Kroměříži což je jeden z hlavních cílů tohoto festivalu. Festival začíná v červnu a to koncerty kroměřížských hudebních škol a pěveckých sborů v rotundě Květné zahrady. Koncerty se konají v odpoledních hodinách každé úterý, jsou volně přístupné a mají oživit prostředí Květné zahrady a zpříjemnit pobyt i náhodných návštěvníků.

**Mezinárodní festival vojenských hudeb** - Tradiční festival pořádané každoročně ve městě láká velké množství návštěvníků. Je o ně zájem i ze strany médií. Zkrácený záznam

uvádí ČT. Popularita festivalu je dána oblibou dechové hudby v celém středoevropském regionu. Festivalu se účastní tuzemská i zahraniční tělesa.

### 2.15.3 Tradiční kulturní aktivity - kalendář

*Tradiční konference k problematice lidských práv* pořadatel Klub UNESCO - **květen**.

*Dny zahrad a zámku* (zahradní slavnost řemeslný jarmark, odborný seminář) připomenutí zapsání zahrad a zámku na listinu světového kulturního dědictví, pořadatel Klub UNESCO - **začátek června**.

*Absolventské koncerty konzervatoří* - **červen**.

*Evropský den hudby*, pořadatel Město Kroměříž - **červen**.

*Forfest* – Mezinárodní festival současné hudby a výtvarného umění s duchovní tematikou, pořadatel je Umělecká iniciativa - **červen**.

*Hudba v zahradách a zámku v Kroměříži* - hudební festival, pořadatel Klub UNESCO - **červenec**.

*Promenádní koncerty Velké náměstí* - **červenec, srpen**.

*Mezinárodní festival vojenských hudeb* - **konec srpna**.

*Kroměřížské hudební léto*, pořadatel Dům kultury - **září**.

*Dny Evropského dědictví* - **první víkend v září**.

*Koncert pro seniory* – sněmovní sál - **konec září**.

*Arsfilm amatérů*, Dům kultury - **říjen**.

*Vánoční koncerty* - **prosinec**.

*Akademie III. věku* – **celoroční** cyklus přednášek a besed

*Jazzové večery* – Dům kultury **každou neděli**

*Volný cyklus besed* Kruh přátel Švabinského

*Křesťanská akademie* – **celoroční** cyklus vzdělávacích přednášek

*Koncerty a výstavy ZUŠ*

#### 2.15.4 Cykloturistika

Město je výhodné také jako cíl nebo výchozí místo pro cykloturistiku. Městem procházejí cyklotrasy:

47 – Moravská cyklotrasa

5033 – směr Hulín – Bystřice pod Hostýnem

5020 – směr Kostelany

5012 – směr Zdounky – Koryčany



### 3 SWOT ANALÝZA

Pro naplnění strategické vize byly definovány čtyři prioritní osy, které budou základním východiskem záměrů v jednotlivých kritických oblastech.

- (1) Ekonomický rozvoj a konkurenceschopnost,
- (2) Rozvoj infrastruktury a dopravy,
- (3) Rozvoj lidských zdrojů,
- (4) Rozvoj území.

#### 3.1 Ekonomický rozvoj a konkurenceschopnost

##### SILNÉ STRÁNKY

- větší počet menších a středních firem, není závislost na jednom hlavním zaměstnavateli
- standardní vybavenost území rozvody elektrické energie
- vysoký stupeň plynofikace města
- standardní pokrytí území města pevnými telefonními linkami i signálem mobilních operátorů
- významné postavení města evropského významu jako deviza k rozvoji cestovního ruchu
- množství památek, řada přírodních i kulturních zajímavostí
- existence turistického informačního centra
- dostatečné zdroje kvalifikované pracovní síly
- relativně příznivá vzdělanostní struktura obyvatel
- stabilizovaná síť a dostatečná kapacita učilišť, středních a vyšších odborných škol
- nižší průměrné mzdy v celostátním porovnání
- existence území a budov bývalých kasáren, možnost jejich využití pro ekonomický rozvoj
- poměrně kvalitně zajištěná plošná dopravní obslužnost území
- výhodná poloha města v souvislosti s plánovanou výstavbou dálnice D1 a rychlostních komunikací
- poloha města v blízkosti 2. železničního koridoru

## SLABÉ STRÁNKY

- nepřipravenost území pro významnější investice na zelené louce (absence investičně připravených průmyslových zón) – nutná změna územního plánu
- nevyhovující struktura ekonomiky jen částečně adaptované na nové sociálně ekonomické podmínky
- nízká účast zahraničních kapitálově silných vlastníků v hospodářských subjektech
- převažující nízká efektivita aktivit cílených na získávání zahraničních investorů
- nedostatek investic do moderních technologií
- chybějící napojení na dálniční síť
- regresivní struktura populace
- nedostatečná kvalitativní a kvantitativní úroveň infrastruktury a služeb pro účastníky cestovního ruchu
- nedostatečná jazyková vybavenost lidí pracujících v cestovním ruchu
- disproporce mezi nabídkou učebních a studijních oborů a potřebami trhu práce v některých oborech
- část území města leží v zátopové oblasti

## PŘÍLEŽITOSTI

- zlepšení dopravní dostupnosti vybudováním dálnice D1 a napojení města na hlavní železniční trať č. 330
- adaptace struktur na nové podmínky a zkvalitňování infrastruktury pro rozvoj cestovního ruchu v návaznosti na rostoucí poptávku po turistických atraktivitách ve městě
- zlepšování podmínek pro začínající podnikatele, vytváření podnikatelských inkubátorů
- zlepšení kvality podnikatelského prostředí prostřednictvím zefektivnění spolupráce podnikatelské sféry a veřejné správy
- maximální využití stávajících podpůrných programů vč. prostředků EU v rámci podpory malého a středního podnikání a nástrojů aktivní politiky zaměstnanosti pro zřízení nových pracovních míst
- rozšíření moderních informačních a komunikačních technologií
- certifikace služeb v oblasti cestovního ruchu
- podpora všech forem odborného vzdělávání včetně poradenství

## OHROŽENÍ

- odkládání realizace dopravně významných staveb – zejména dálnice D1
- nedostatečná podpora začínajících malých a středních podnikatelů
- nízká dostupnost úvěrů pro podnikatelské subjekty
- odliv kvalifikovaných pracovních sil
- preference sociálních příjmů před příjmy pracovními zvláště u nízkopříjmových skupin profesí (další růst dlouhodobé nezaměstnanosti)
- stárnutí obyvatelstva a s ním spojené negativní dopady
- neochota akceptovat cestovní ruch jako jeden z pilířů ekonomiky města
- rostoucí konkurence jiných měst nebo turistických destinací s komplexním marketingem
- pasivita podnikatelských subjektů v oblasti služeb a cestovního ruchu
- poškození části města při povodních

**Ekonomický rozvoj** bude postaven na vytvoření příznivého podnikatelského prostředí pro vznik nových pracovních míst a příliv nových investic. Pro město jsou důležití jak velcí investoři, kteří se rozhodnou pro investici na zelené louce, tak malé a střední podnikání, které obvykle vytváří významnou část pracovních příležitostí. Významným zdrojem ekonomického rozvoje je oblast cestovního ruchu. Jeho rozvoj je předurčen významným historickým a kulturním potenciálem města Kroměříž.

## 3.2 Rozvoj infrastruktury a dopravy

### SILNÉ STRÁNKY

- existence městské hromadné dopravy ve městě
- standardní vybavenost území rozvody elektrické energie
- vysoký stupeň plynofikace města
- standardní pokrytí území města pevnými telefonními linkami i signálem mobilních operátorů
- existence málo frekventovaných komunikací vhodných pro cyklistickou dopravu

### SLABÉ STRÁNKY

- nedostatek kapitálu na investice do dalšího rozvoje infrastruktury
- existence problémové komunikace III/36733

- špatný technický stav místních komunikací a nedostatečná infrastruktura pro dopravu v klidu
- absence infrastruktury pro cyklistickou dopravu
- zastaralé a kapacitně nevyhovující úseky vodovodního potrubí a kanalizace
- část území města leží v zátopové oblasti

#### PŘÍLEŽITOSTI

- zlepšené dopravní napojení města dobudováním dálnice D1 a na hlavní železniční trať č. 330
- optimalizace systému veřejné dopravy
- maximální využití stávajících podpůrných programů vč. prostředků EU na rozvoj infrastruktury
- další rozšíření sítě cyklotras a cyklostezek

#### OHROŽENÍ

- pokračující chátrání místních komunikací a silnic II. a III. tříd na území města z důvodu nedostatku finančních prostředků na jejich opravy
- nárůst individuální automobilové dopravy v důsledku snížení kvality dopravní obsluhy
- poškození části města při povodních

**Rozvoj technické infrastruktury** bude řešen komplexně s cílem vytvořit kvalitní infrastrukturu pro podnikatelský a občanský sektor a turistický ruch. Technická infrastruktura bude řešena modernizací a rozšířením stávajících sítí a vybudováním nových sítí pro zabezpečení rozvoje města především v oblasti bytové výstavby, podpoře podnikání a občanské vybavenosti.

### 3.3 Rozvoj lidských zdrojů

#### SILNÉ STRÁNKY

- město se přihlásilo do sítě Zdravých měst ČR a má zpracovaný projekt „Zdravé město Kroměříž“
- město je atraktivní pro migranty
- relativně příznivá vzdělanostní struktura obyvatel

- poměrně dobrá síť základních škol, učilišť, středních a vyšších odborných škol s nadregionálním významem
- stabilizovaná a dostatečná zdravotní a sociální péče
- podmínky pro společenské, kulturní a sportovní vyžití pro místní občany
- hustá síť knihoven a jejich poboček
- aktivně pracující nestátní neziskové organizace

#### SLABÉ STRÁNKY

- regresivní struktura populace
- nadprůměrná míra nezaměstnanosti v porovnání z ČR
- nižší kupní síla obyvatel
- zvyšující se disproporce mezi sociálními skupinami – zaostávání marginálních skupin obyvatelstva
- morální a fyzická opotřebovanost technického vybavení a školských budov
- nedostatečné financování neziskových organizací poskytující veřejně prospěšné služby

#### PŘÍLEŽITOSTI

- přizpůsobení institucionálního prostředí novým potřebám
- vytvoření vědomí zodpovědnosti za vývoj města
- maximální využití stávajících podpůrných programů vč. zdrojů EU pro rozvoj lidských zdrojů
- podpora všech forem odborného vzdělávání včetně poradenství
- koordinace vzdělávacích programů odborných škol s požadavky trhu práce a s předpokládanými vývojovými trendy v regionu
- rozvíjení partnerství veřejné správy a neziskových organizací
- udržet ve městě mladé obyvatelstvo vytvářením nových pracovních příležitostí a tak zvýšit úroveň demografické reprodukce
- oživením bytové výstavby ve městě zlepšit podmínky pro zakládání rodin

#### OHROŽENÍ

- stárnutí obyvatelstva a s ním spojené negativní dopady
- odchod kvalifikovaných mladých pracovníků do větších měst

- preference sociálních příjmů před příjmy pracovními zvláště u nízkopříjmových skupin profesí (další růst dlouhodobé nezaměstnanosti)
- růst nezaměstnanosti
- nezájem veřejnosti o dění ve městě

V oblasti **rozvoje lidských zdrojů** by mělo město uskutečňovat takové priority a projekty, které povedou k vytváření zdravého životního stylu ve všech oblastech lidské činnosti. Tyto prioritní osa je zaměřena na vzdělávání, zdravotní a sociální oblast, bezpečnost a volnočasové aktivity.

### 3.4 Rozvoj území

#### SILNÉ STRÁNKY

- významné postavení města jako kulturního centra evropského významu
- existence památek celosvětového významu – UNESCO
- existence staveb s vysokou estetickou hodnotou
- kvalitní bytový fond
- standardní vybavenost území rozvody elektrické energie
- vysoký stupeň plynofikace města
- standardní pokrytí území města pevnými telefonními linkami i signálem mobilních operátorů
- hustá síť knihoven a jejich poboček

#### SLABÉ STRÁNKY

- nedostatek kapitálu na investice do dalšího rozvoje území
- nedostatek finančních prostředků na údržbu historických památek, kulturních a sportovních zařízení
- existence opuštěných areálů
- staré skládky představující významnou ekologickou zátěž

#### PŘÍLEŽITOSTI

- přizpůsobení institucionálního prostředí novým potřebám
- maximální využití stávajících podpůrných programů vč. prostředků EU na rozvoj území města
- sanace starých ekologických zátěží v podobě nezajištěných skládek

- oživením a zkvalitňováním bytového fondu ve městě zlepšit podmínky pro zakládání rodin
- růst infrastruktury pro cestovní ruch

#### OHROŽENÍ

- zvyšování fyzické opotřebovanosti významných kulturních a historických památek v důsledku nedostatku finančních prostředků
- úpadek problémových regionů v zázemí města
- stagnace komunikační politiky města
- odkládání řešení problematiky starých skládek představujících významné riziko pro životní prostředí
- poškození části území města při povodních

V této prioritní ose je řešen **rozvoj území** z pohledu územního plánu, investic do rozvoje bytového fondu, rozvoje kulturních a historických památek, zařízení pro volnočasové aktivity a dalších aktivit vytvářejících prostředí pro zdravý a kvalitní život ve městě.

## **4 STRATEGICKÉ CÍLE A NÁVRHY OPATŘENÍ ROZVOJOVÝCH MOŽNOSTÍ MĚSTA KROMĚŘÍŽ**

Hlavním cílem je nabízet plnohodnotný, trvale udržitelný, zdravý a kvalitní život vycházející z podmínek a tradic města, nabízet návštěvníkům široké možnosti turistiky založené na využívání historických památek i nově budovaných objektů a vytvářet podmínky pro podnikání s využitím potenciálu místních lidských zdrojů a kapacit.

### **4.1 Ekonomický rozvoj a konkurenceschopnost**

#### **4.1.1 Cíl 1: Příprava území pro příchod investorů a podnikatelských aktivit**

Priority:

- Vyčlenit vhodné plochy pro podnikání.
- Připravit tyto plochy pro vstup investorů vybudováním odpovídající infrastruktury dle zaměření podnikatelských činností
- Zabezpečit ohrožené průmyslové zóny protipovodňovými zábranami
- Směřovat vhodné podnikatelské aktivity do bývalých vojenských areálů
- Vybrané plochy vhodným způsobem propagovat vč. zařazení do databáze CzechInvest a krajské databáze rozvojových ploch

#### **4.1.2 Cíl 2: Vytváření podmínek pro rozvoj stávajícího podnikatelského prostředí**

Priority:

- Pravidelně informovat podnikatele o veřejných zakázkách, rozvojových záměrech formou seminářů a s využitím internetu a místních sdělovacích prostředků
- Umožnit podnikatelům přístup k dotacím z národních a evropských fondů poskytováním pravidelných informací o vyhlašovaných programech a zajistit technickou pomoc při zpracování žádostí do jednotlivých dotačních programů
- Vybudovat podnikatelský inkubátor jako pomoc pro začínající podnikatele

#### **4.1.3 Cíl 3: Spolupráce mezi podnikatelským a veřejným sektorem**

Priority:

- Prosazovat moderní management a marketing ve firmách a na městském úřadě.



- Provádět osvětu o bezpečnosti práce, hygienických a ergonomických auditech v rámci projektu „Bezpečná komunita“.
- Vyhodnocovat kvalitu služeb a udělovat městský certifikát kvalitních služeb vč. poskytování výhod plynoucích z tohoto certifikátu.

#### **4.1.4 Cíl 4: Vytvářet podmínky pro rozvoj cestovního ruchu**

Priority:

- Zpracovat koncepci rozvoje turistiky a cestovního ruchu v návaznosti na koncepci Zlínského kraje.
- Podporovat aktivity směřující k rozvoji infrastruktury pro cestovní ruch.
- Ve spolupráci s mikroregionem vytvořit programovou nabídku cyklotras a cyklistických stezek s doprovodnými službami – stravování, ubytování, servis, památky apod. vč. průběžné aktualizace.
- Pravidelně vytvářet místní programovou nabídku kulturních a společenských akcí pořádaných na území města a vhodnou formou ji nabízet návštěvníkům a organizacím podnikajícím v turistickém ruchu.

## **4.2 Rozvoj technické infrastruktury**

### **4.2.1 Cíl 1: Zlepšení dopravní dostupnosti Kroměříže a zajištění dopravního propojení jednotlivých funkčních celků**

Priority:

- Postupná rekonstrukce místních komunikací ve městě v návaznosti na změnu intenzity dopravy.
- Zvýšení průjezdnosti místních komunikací vybudováním odstavných parkovacích ploch pro dopravu v klidu.

### **4.2.2 Cíl 2: Optimalizování vnitřní hromadné dopravy ve městě vč. podporování ekologických způsobů dopravy**

Priority:

- Realizovat opatření na zklidnění dopravy a omezování rychlostí ve městě budováním kruhových křižovatek.

- Systematicky monitorovat krizová dopravní místa ve městě pomocí kamerového systému s následným řešením.
- Rozšiřovat MHD a upravovat režim dle aktuálních potřeb v návaznosti na ostatní veřejnou dopravu.
- Vytvářet podmínky pro cyklistickou dopravu a dále rozvíjet infrastrukturu pro její rozvoj.

#### **4.2.3 Cíl 3: Rozšiřování a modernizování sítě informační a technické infrastruktury v návaznosti na rozvoj města**

Priority:

- Rekonstrukce a dobudování kanalizace odpadních vod s napojením na ČOV.
- Rekonstrukce, modernizace stávajících ČOV a budování nových ČOV.
- Rekonstrukce a dobudování vodovodní sítě.
- Rozšiřovat síť rozvodů plynu a el. energie.
- Budovat infrastrukturu pro rozvoj informačních a komunikačních technologií.

### **4.3 Rozvoj lidských zdrojů**

#### **4.3.1 Cíl 1: Vytváření podmínek pro volnočasové aktivity všech občanů města**

Priority:

- Podporovat sportovní kluby a organizace a vytvářet podmínky pro jejich činnost a další rozvoj.
- Využívat kulturní a sportovní zařízení města pro pravidelnou činnost zejména dětí a mládeže.
- Ve spolupráci s knihovnami a informačními centry umožnit občanům přístup na internet.
- Podporovat všechny formy využívání volného času pro občany – seniory (kluby důchodců, internetové kavárny, další vzdělávání).

#### **4.3.2 Cíl 2: Podporovat dostupné formy vzdělávání obyvatel na všech úrovních**

Priority:

- Zajistit modernizaci škol a školských zařízení zřizovaných městem a optimalizaci jejich sítě v návaznosti na demografický vývoj obyvatel.
- Podporovat integraci hendikepovaných žáků do základních a středních škol vč. bezbariérového přístupu.
- Minimalizovat stresovou zátěž ve školách všech stupňů.
- Zajistit a rozvíjet celoživotní vzdělávání pro dospělé.
- Zlepšovat osvětu ke zdravému životnímu stylu pro širokou veřejnost i různé cílové skupiny.

#### **4.3.3 Cíl 3: Trvale působit na pozitivně angažovaný vztah občanů k městu**

Priority:

- Zvýšit informovanost občanů o dění ve městě s využitím moderních komunikačních technologií (zpravodaj, www stránky apod.).
- Zapojovat občany do diskuse o záměrech města na besedách za účasti představitelů města a rozhodujících institucí.
- Pravidelně vyhodnocovat připomínky a náměty spoluobčanů a využívat je při řízení a rozvoji města.

#### **4.3.4 Cíl 4: Zajištění dostupnosti a kvality zdravotní péče a sociálních služeb pro všechny skupiny obyvatel**

Priority:

- Zaměřit se na prevenci infekčních onemocnění realizací přednášek a zřízením poradny.
- Pro minimalizaci stresové zátěže ve škole, rodině a na pracovišti zřídit linky důvěry a bezplatné sociální a psychologické poradenství.
- Dokončit transformaci sociálních služeb zejména domovů důchodců a azylového domu pro důchodce.

## 4.4 Rozvoj území

### 4.4.1 Cíl 1: Vytvoření předpokladů pro spokojený život obyvatel

Priority:

- Pokračovat ve výstavbě nájemního bydlení.
- Podílet se na výstavbě objektů pro bydlení.
- Využít stávající uvolněné vojenské areály – především Žiškova kasárna.
- Podporovat rekonstrukce kulturních zařízení a sportovišť pro profesionální činnost, výkonnostní sport a volnočasové aktivity.
- Podporovat budování odpočinkových zón, parků a hřišť.

### 4.4.2 Cíl 2: Vytváření image Kroměříže jako „Hanáckých Athén“ s bohatou kulturní a historickou hodnotou

Priority:

- Podporovat a zajišťovat údržbu historických a kulturních památek.
- Rozšířit aktivity vyplývající z členství města ve svazu historických sídel a měst (UNESCO, AVEC).
- Zlepšit propagaci kulturních akcí pro veřejnost a vytvořit stálou scénu zdejších uměleckých škol dětí a mládeže.

### 4.4.3 Cíl 3: Využívání všech dostupných prostředků pro snížení emisí a zvýšení čistoty města

Priority:

- Provádět technická řešení ke snižování emisí v rámci výstavby a rekonstrukcí objektů.
- Motivovat občany ke snížení automobilové dopravy v centru a využívání alternativních způsobů dopravy.
- Odstraňovat zdroje prachu údržbou čistoty veřejných prostranství, rekonstrukcí a úpravou dětských hřišť na bezprašný povrch.

## 5 KATALOG PROJEKTŮ

### 5.1 Regenerace Hanáckého náměstí



Obrázek 4: Hanácké náměstí [8]

- a. Hanácké náměstí – regenerace nevyhovující plochy (asfalt) a její nahrazení parkovou úpravou s možností pořádání aktivit podporujících spolkový život ve městě (setkání, odpoledne pro děti...)
- b. technická infrastruktura
- c. Parkoviště, chodníky – propojení s centrem města
- d. rekonstrukce fasády na „PDA“ (budova DK pro vzdělávací a občanské aktivity (NNO), volný čas

**Oblast:** Rozvoj území

**Termín realizace:** 2007-2009

**Záměr:** Rozvoj města

**Lokalizace:** hranice mezi okrajovým sídlištěm a centrem města

**Způsob financování:** ROP – 85%, rozpočet města

**Náklady:** 30 mil Kč

**Cílové skupiny:** Občané města, návštěvníci

**Přínos:** Hanácké náměstí je zcela typickým prostorem, který lze zařadit do kategorie „brownfields“. Tato kategorie je jmenovitě zařazena do podprogramu, který se zabývá rozvojem měst v rámci Regionálního operačního programu (ROP).

Vzhledem k jeho umístění, které logicky propojuje okrajová sídliště s centrem města, se jedná o ideální prostor umožňující setkávání, relaxaci a aktivní trávení volného času kroměřížanů.

## 5.2 Dokončení rekonstrukce domu kultury

- a. Rekonstrukce domu kultury (volný čas, kongresy, festival)
- b. Podpora hudebních festivalů v KM (podpora cestovního ruchu)
- c. Informační centrum

**Oblast:** Rozvoj území

**Termín realizace:** 2007-2008

**Záměr:** Podpora rozvoje cestovního ruchu a vzdělávání

**Lokalizace:** centrum města

**Způsob financování:** ROP – výše dotace 85%, rozpočet města

**Náklady:** 85 mil Kč

**Cílové skupiny:** Občané města, návštěvníci, kulturní a společenské organizace

**Přínos:** Náklady spojené s dokončením rekonstrukce Domu kultury lze považovat za velmi vhodnou aktivitu financovatelnou z ROP, v rámci tzv. „integrováných projektů“. Zde je možné využít společné téma podpory rozvoje cestovního ruchu a vzdělávání.

## 5.3 Rekonstrukce letního koupaliště „Bajda“

- a. rekonstrukce dětského bazénu včetně atrakcí
- b. rekonstrukce „velkého“ bazénu včetně atrakcí
- c. úprava okolí bazénů
- d. infrastruktura pro drobné služby (občerstvení, půjčovna sportovních potřeb atd.)

**Oblast:** Rozvoj území

**Termín realizace:** 2010-2011

**Záměr:** Podpora rozvoje volnočasových aktivit a rekonstrukce infrastruktury sportovních aktivit

**Lokalizace:** centrum města

**Způsob financování:** ROP – výše dotace 85%, rozpočet města

**Náklady:** 50 mil Kč

**Cílové skupiny:** Občané města, návštěvníci, zejména mládež a děti



Obrázek 5: Koupaliště „BAJDA“ [8]

**Přínos:** Vzhledem k neutěšenému stavu bazénů, absenci atrakcí, které jsou pro návštěvníky koupaliště velmi přitažlivé lze nutnost rekonstrukce v nejbližších letech oprávněně předpokládat. V případě realizace projektu je nutno ošetřit majetkové vztahy k bazénu a přilehlým pozemkům.

#### **5.4 Podpora vzniku pracovních míst v sociální oblasti**

- a. tvorba nových pracovních míst v domově důchodců na Hanáckém náměstí
- b. financování vzdělávání nových pracovníků
- c. nákup nového vybavení do DD v povolené výši (max. 25% nákladů, pouze neinvestice)

**Oblast:** Lidské zdroje

**Termín realizace:** 2008-2010

**Záměr:** Podpora vzniku nových pracovních míst s důrazem na sociální oblast a služby

**Lokalizace:** Hanácké náměstí

**Způsob financování:** OP-LZZ, rozpočet města

**Náklady:** 60 mil Kč

**Cílové skupiny:** Občané města, zejména nezaměstnaní nebo absolventi zdravotních škol

**Přínos:** V rámci tzv. „přímé podpory“ je možno hradit až 75% nákladů na mzdy nově tvořených pracovních míst a min. 85% nákladů na vybavení, vzdělávání pracovníků a aktivity spojené s řízením projektu.

Město Kroměříž by v tomto projektu bylo jeho klíčovým partnerem, žadatelem pak Sociální služby města Kroměříže.

## ZÁVĚR

Bakalářskou práci na téma Program rozvoje města Kroměříž, jsem rozčlenila na dvě základní části.

První teoretická část, je zaměřena na vysvětlení základních pojmů, týkajících se regionální politiky včetně legislativního rámce, dále na vymezení pojmů kraj a obec, pojmů státní správa a samospráva, program rozvoje a v poslední řadě také vysvětlení pojmu SWOT analýza.

Ve druhé, praktické části, jsem se zaměřila na socioekonomickou charakteristiku města, na jejímž základě jsem vyhodnotila silné a slabé stránky – jako analýzu vnitřních vlivů na oblast a také příležitosti a ohrožení – jako analýzu vnějších vlivů na oblast.

Dále jsem se pokusila na základě všech získaných informací a poznatků definovat strategické cíle a návrhy opatření rozvojových možností města Kroměříž. V úplném závěru své práce jsem zpracovala katalog projektů, které by měly pomoci městu Kroměříž v jeho dalším rozvoji.

Již v úvodu své práce jsem uvedla, že hlavním cílem je určit rozvojové problémy města a pokusit se navrhnout možné opatření, které podpoří jeho rozvoj.

Mezi největší rozvojové problémy jsem zařadila nedostatek území pro podnikatelské aktivity, nerozvíjení podmínek pro stávající podnikatelské prostředí nebo také špatnou dopravní dostupnost a nedostatečný rozvoj cestovního ruchu. Pokusila jsem se navrhnout cíle, které pomohou tyto problémy řešit.

Po naplnění cílů se může Kroměříž stát městem nabízející plnohodnotný, trvale udržitelný, zdravý a kvalitní život vycházející z podmínek a tradic města. Dále může být městem, které nabízí návštěvníkům široké možnosti turistiky založené na využívání historických památek i nově budovaných objektů a v neposlední řadě také městem vytvářející podmínky pro podnikání s využitím potenciálu místních lidských zdrojů a kapacit.



## SEZNAM POUŽITÉ LITERATURY

Monografické publikace:

- [1] WOKOUN, R. a kolektiv. *Úvod do regionálních věd a veřejné správy*. 3.vydání, Praha: IFEC, 2001. ISBN 80-86412-08-3.
- [2] WOKOUN, René. *Česká regionální politika v období vstupu do Evropské unie*. 1.vyd. Praha: Oeconomica, 2003. ISBN 80-245-0517-7.
- [3] Zákon č. 128/2000 Sb., o obcích, v platném znění.
- [4] Zákon č. 129/2000 Sb., o krajích, v platném znění.
- [5] Kroměříž, publikace vydaná k 150. výročí říšského sněmu. Kroměříž: AggrA Kroměříž, 1997.
- [6] KOPÁČIK, G. *Územní plán města Kroměříže*. Kroměříž, 1/2006.
- [7] Organizační řád Městského úřadu Kroměříž.

Internetové zdroje:

- [8] *Město Kroměříž* [online]. Cit. 2007-03-31. Dostupné na WWW: <http://www.mesto-kromeriz.cz/uvod.asp?modul=navstevnik&map=0>.
- [9] *Supermapy* [online]. Cit. 2007-03-31. Dostupné na WWW: <http://supermapy.centrum.cz/index.php>.
- [10] *Český statistický úřad* [online]. Cit. 2007-04-04. Dostupné na WWW: <http://www.czso.cz/csu/2006edicniplan.nsf>.
- [11] *Regionální informační systém* [online]. Cit. 2007-04-04. Dostupné na WWW: <http://www.risy.cz/index.php>.
- [12] *Český statistický úřad – Zlín* [online]. Cit. 2007-04-04. Dostupné na WWW: <http://www.czso.cz/xz/edicniplan.nsf>.
- [13] *Informační portál Zl. kraje* [online]. Cit. 2007-04-04. Dostupné na WWW: <http://www.kr-zlinsky.cz/>.
- [14] *Nemocnice Kroměříž* [online]. Cit. 2007-04-09. Dostupné na WWW: <http://www.nem-km.cz/>.
- [15] *Firmy* [online]. Cit. 2007-04-09. Dostupné na WWW: <http://www.firmy.cz/>.
- [16] *Integrovaný regionální informační systém* [online]. Cit. 2007-04-09. Dostupné na WWW: <http://www.iriserr.cz/>.

- [17] *Psychiatrická léčebna Kroměříž* [online]. Cit. 2007-04-09. Dostupné na WWW: <http://www.plkm.cz/oddeleni.htm>.
- [18] *Zákon č. 248/2000* [online]. Cit. 2007-04-09. Dostupné na WWW: <http://www.sagit.cz/pages/sbirkatxt.asp>
- [19] *Úřad práce Kroměříž* [online]. Cit. 2007-04-25. Dostupné na WWW: <http://portal.mpsv.cz/portal/page>.
- [20] *Konzervatoř P. J. Vejvanovského* [online]. Cit. 2007-04-25. Dostupné na WWW: <http://www.konzkm.cz/info.htm>.
- [21] *SŠ-COPT Kroměříž* [online]. Cit. 2007-04-25. Dostupné na WWW: <http://www.coptkm.cz>.
- [22] *Tauferova střední odborná škola veterinární* [online]. Cit. 2007-04-25. Dostupné na WWW: <http://www.vetkm.cz/index1.php>.
- [23] *Vyšší odborná škola potravinářská* [online]. Cit. 2007-04-25. Dostupné na WWW: <http://www.vospaspsm.cz/skola.asp>.
- [24] *Justiční škola* [online]. Cit. 2007-04-25. Dostupné na WWW: <http://portal.justice.cz/soud/soud>.
- [25] *Magneton, a.s.* [online]. Cit. 2007-04-26. Dostupné na WWW: <http://www.magneton.cz/cz/os01.php>.
- [26] *Platiska, výrobní družstvo* [online]. Cit. 2007-04-27. Dostupné na WWW: <http://www.plastika.cz/>.
- [27] *Wachal, a.s.* [online]. Cit. 2007-04-27. Dostupné na WWW: <http://www.wachal.cz/show.php>.
- [28] *Kmotr – masna Kroměříž, a.s.* [online]. Cit. 2007-04-27. Dostupné na WWW: <http://www.masna.cz/>.
- [29] *Elma-therm, s.r.o.* [online]. Cit. 2007-04-27. Dostupné na WWW: [http://www.elmatherm.cz/index\\_cze.html](http://www.elmatherm.cz/index_cze.html).
- [30] *VAK Kroměříž, a.s.* [online]. Cit. 2007-04-27. Dostupné na WWW: <http://www.vak-km.cz/>.

## Osobní konzultace:

- [31] JUDr. Bukovská Ivana, Odbor majetkoprávní, MÚ Kroměříž
- [32] Ing. Hlaváč Radim, Odbor finanční, MÚ Kroměříž
- [33] Ing. Koplík Josef, Odbor rozvoje města, MÚ Kroměříž
- [34] PhDr. Pošvancová Jana, Odbor rozvoje města, MÚ Kroměříž

- [35] Ing. Císař Josef, Odbor rozvoje města, MÚ Kroměříž
- [36] Ing. Mazel Jiří, Odbor Životního prostředí, MÚ Kroměříž
- [37] Ing. Menčíl Josef, Tajemník Městského úřadu, MÚ Kroměříž

**SEZNAM POUŽITÝCH SYMBOLŮ A ZKRATEK**

a.s.	akciová společnost
apod.	a podobně
atd.	a tak dále
č.	číslo
ČOV	čistírna odpadních vod
ČR	Česká republika
el.	elektrický
ESF	Evropský sociální fond
EU	Evropská unie
I OP	Integrovaný operační program
Kč	Korun českých
km	kilometr
KTS	Kroměřížské technické služby
m. n. m.	metrů nad mořem
m <sup>3</sup> vody/sec.	metrů kubických za sekundu
MHD	městská hromadná doprava
MIC	městské informační centrum
mil.	milion
MPSV	ministerstvo práce a sociálních věcí
MŠ	mateřská škola
nám.	náměstí
např.	například
NNO	nevládní nezisková organizace
NUTS II	Region soudržnosti Střední Morava sdružuje kraje Olomoucký a Zlínský
OP LZZ	Operační program Lidské zdroje a zaměstnanost
PDA	Posádkový dům armády
pol.	polovina
ROP	Regionální operační program
s. r. o.	společnost s ručením omezeným
Sb.	Sbírka zákonů
SOŠ	Střední odborná škola
SŠ	Střední škola

---

SVČ	Středisko volného času
SWOT	Strong point, Weak point, Opportunities, Threats
tab.	tabulka
tis.	tisíc
tzv.	takzvaný
ul.	ulice
ÚSP	Ústav sociální péče
VŠ	Vysoká škola
VÚSC	vyšší územně samosprávné celky
vzd.	vzdělání
VZ	velký znečišťovatel
zp.	způsob
ZŠ	základní škola
ZVZ	zvlášť velký znečišťovatel

**SEZNAM OBRÁZKŮ**

<i>Obrázek 1: Velké náměstí (7)</i> .....	20
<i>Obrázek 2: Poloha města [8]</i> .....	21
<i>Obrázek 3: Podíl závodů na celkovém obrátu v roce 2006 (26)</i> .....	1
<i>Obrázek 4: Hanácké náměstí (8)</i> .....	1
<i>Obrázek 5: Koupaliště „BAJDA“ (8)</i> .....	1

**SEZNAM TABULEK**

<i>Tabulka 1: Přehled vývoje obyvatelstva (11).....</i>	<i>26</i>
<i>Tabulka 2: Obyvatelstvo podle pohlaví a věku k 31.12.2005 (v %) (11).....</i>	<i>26</i>
<i>Tabulka 3: Věková skladba v celostátních souvislostech (v %) – rok 2005 (10).....</i>	<i>27</i>
<i>Tabulka 4: Migrace obyvatelstva (12).....</i>	<i>27</i>
<i>Tabulka 5: Vzdělanostní struktura obyvatelstva staršího 15 let (v %)- rok 2005 (11).....</i>	<i>28</i>
<i>Tabulka 6: Trvale obydlené byty podle kategorie – rok 2001 (10).....</i>	<i>30</i>
<i>Tabulka 7: Klasifikace hospodařících domácností (12).....</i>	<i>30</i>
<i>Tabulka 8: Druhy pozemků ve městě – rok 2001(12).....</i>	<i>38</i>
<i>Tabulka 9: Vývoj hospodaření v letech 2003-2006 v Kč (32).....</i>	<i>41</i>
<i>Tabulka 10: Hospodaření města k 22.2.2007 (32).....</i>	<i>43</i>
<i>Tabulka 11: Struktura financování v roce 2007 (32).....</i>	<i>43</i>
<i>Tabulka 12: Míra nezaměstnanosti v jednotlivých okresech Zlínského kraje v letech.....</i>	<i>45</i>
<i>Tabulka 13: Komparace míry nezaměstnanosti na různých hierarchických úrovních (19).....</i>	<i>46</i>
<i>Tabulka 14: Přehled sociálních služeb v Kroměříži (8).....</i>	<i>49</i>
<i>Tabulka 15: Seznam zdravotnických zařízení – rok 2007(8).....</i>	<i>51</i>
<i>Tabulka 16: Počet školských zařízení - rok 2006 (8).....</i>	<i>52</i>
<i>Tabulka 17: Seznam státních a soukromých školských zařízení ve městě (8).....</i>	<i>53</i>
<i>Tabulka 18: Sportovní zařízení ve městě – rok 2007 (8,15).....</i>	<i>54</i>
<i>Tabulka 19: Seznam hotelů v Kroměříži (15).....</i>	<i>78</i>

**SEZNAM PŘÍLOH**

Příloha P I	Seznam velkých znečišťovatelů ovzduší
Příloha P II	Seznam nejvýznamnějších zaměstnavatelů v Kroměříži
Příloha P III	Seznam sportovních organizací v Kroměříži
Příloha P IV	Seznam ubytoven v Kroměříži
Příloha P V	Seznam restaurací v Kroměříži
Příloha P VI	Přehled hospodářské činnosti
Příloha P VII	Organizační struktura městského úřadu v Kroměříži



**PŘÍLOHA P I: SEZNAM VELKÝCH ZNEČIŠŤOVATELŮ OVZDUŠÍ**

Název firmy	Název provozovny	Identifikační číslo provozovny	Kategorie zdroje
Agroprima s.r.o.	Chov brojlerů Trávník	766811161	VZ
CSAO, spol. s r.o.	Lakovna, tryskání, kotelna	674830401	VZ
Fremach Morava, s.r.o.	Lakovna Kroměříž	674830081	VZ
Hana Poledňáková, Chem. rychločistírna	Chemická rychločistírna	674830051	VZ
Jiří Ševčík	Autolakovna Jiří Ševčík	674830351	VZ
MAGNETON a.s.	Galvanovna	674830111	ZVZ
Marta Ondová, Praní a chemické čištění	Praní a chemické čištění	674830381	VZ
SLADOVNY SOUFFLET ČR, a.s.	Sušárna sladu	674830321	VZ
Společný zemědělský podnik, a.s.	Velkokapacitní chov prasat	766791101	ZVZ
Techem, spol. s.r.o.	Plyn. kotelna PK 21 Kroměříž	674830161	VZ
Techem, spol. s.r.o.	Plyn. kotelna PK 4 Kroměříž	674830171	VZ

## PŘÍLOHA P II: SEZNAM NEJVÝZNAMNĚJŠÍCH ZAMĚSTNAVATELŮ V KROMĚŘÍŽI

Zaměstnavatel	Odvětví	Počet za- městnanců 31.12.2005
Školský úřad	Školství	1538
MAGNETON,a.s	Výroba el.strojů a přístrojů	884
Nemocnice v Kroměříži	Zdravotnictví, veterinární a soc. činnost	857
Psychiatrická léčebna v Kroměříži	Zdravotnictví, veterinární a soc. činnost	716
Okresní úřad sociálních služeb v Kroměříži	Sociální péče s ubytováním	443
ČSAD Kroměříž, a.s.	Pozemní doprava, potrubní přeprava	200
Jednota spotřební družstvo Kroměříž	Maloobchod, opravy spotřebního zboží kromě motor.vozidel	310
Masna Kroměříž, a.s.	Výroba masa a mastných výrobků	130
Vodovody a kanalizace Kroměříž, a.s.	Výroba a rozvod vody	236
MANDÁK a.s.	Pozemní, průmyslové a inženýrské stavby	142
STAVMONT spol. s.r.o.	Stavebnictví	240
PLASTIKA, výrobní družstvo	Výroba plastových a pryžových výrobků	400
ELMA -THERM spol s.r.o.	Ostatní služby převážně osobního charakteru	120
Stavební podnik Kroměříž, a.s	Stavebnictví	224
Okresní úřad Kroměříž	Veřejná správa, obrana, sociální zabezpečení	218
AEV, spol. s.r.o.	Automobilová a letecká technika	199
Město Kroměříž	Veřejná správa, obrana, sociální zabezpečení	140
AVOS a.s.	Výroba potravin a nápojů	135
Kromexim a.s. Kroměříž	Výroba kovových konstrukcí a kovo- dělných výrobků kromě výroby strojů a nářadí	133
Správa a údržba silnic Kroměříž	Ostatní služby	118
Technické služby města Kroměříže	Ostatní služby	107

## PŘÍLOHA P III: SEZNAM SPORTOVNÍCH ORGANIZACÍ V KROMĚŘÍŽI

- 2. pionýrská skupina Julia Fučíka Kroměříž
- Aeroklub Kroměříž
- Agility Kroměříž
- Asociace školních sportovních klubů ČR
- ASPV SPgš Kroměříž
- Atletický klub Kroměříž
- Automotoklub Kroměříž
- Basketbalová škola mládeže Kroměříž
- Biliardový klub 92
- Billiard Hockey - Club Kroměříž
- Club extrémních sportů
- Dance power
- Dětský sportovní klub Dráček
- Fit klub Jany Polachové
- Hokejbalový klub Dragons Kroměříž
- Hokejový klub Kroměříž VTJ
- Jezdecký klub Haná
- Junák - svaz skautů a skautek ČR. Okresní rada Kroměříž
- Junák - svaz skautů a skautek ČR. Středisko Polárka
- Junák Kroměříž, středisko Mirka Svobody
- Klub dárců krve Kroměřížska
- Klub českých turistů Kroměříž
- Klub lodních modelářů
- Klub lyžařů Kroměříž
- Klub orientačního běhu Směr
- Klub SHM Kroměříž
- Klub sportovně rekreační činnosti (SKRČ)
- Kuželkářský klub Athéna
- Kuželkářský klub Kroměříž
- Kynologický klub
- Lakros klub Kroměříž
- Letekomodelářský klub
- Letecký sportovní klub
- MBC - Motor Boat Club
- Moravský rybářský svaz, místní organizace Kroměříž
- Nadační fond při Gymnáziu Kroměříž
- Nohejbalový klub Bajda Kroměříž
- Občanské sdružení Dětská hřiště
- Občanské sdružení Harmonie
- Občanské sdružení rodičů a přátel základní a mateřské školy speciální Korálky
- Okresní fotbalový svaz
- Okresní tělovýchovné sdružení ČSTV Kroměříž
- OTS ČSTV Kroměříž
- Paragliding klub Kroměříž
- Pionýrské centrum Kroměříž
- SK cyklistů Kroměříž
- SK Dynamo Kroměříž
- SK Florbal Kroměříž
- SK Hanácká Slavia Kroměříž o.s.
- SK Morava
- SK Viktoria Kroměříž
- Sokolská župa hanácká
- SPC - Sport Para Club
- Sportcentrum ROZLET
- Sportovní stáj VITTORIA
- Střelecký klub Hvězda
- Taneční klub Gradace
- Taneční klub Henzély - SWING o.s.
- Tenisový club Bajda
- TJ Plavecké sporty
- TJ Slavia Kroměříž
- TJ Sokol Kroměříž
- TJ Vodní Motorismus Hradisko
- Turistický oddíl mládeže Střelci - Kroměříž
- UL Klub - Občanské sdružení Letecké amatérské asociace ČR Kroměříž
- Vodácký klub Kroměříž
- Volleyball Club Kroměříž
- VRT ENDURO SPORT KVZ Kroměříž
- Šipkový klub
- Školní sportovní klub ZŠ Zachar
- Štrof Team Kroměříž

**PŘÍLOHA P IV: SEZNAM UBYTOVEN V KROMĚŘÍŽI**

<b>Hotel</b>	<b>adresa</b>	<b>Kapaci- ta/lůžek</b>	<b>pozn.</b>
Arcib. Gymnasium	Pilařova 3	280	Ubytování
Autoplyn	Havlíčková 2597	12	Ubytování
COPT	Nábělkova 539	30	Ubytování, P
ČSAD	Skopalíkova 2385	14	Ubytování, P
Domov mládeže	Štěchovice 1315	252	O prázdninách
FAKO	Na Sádkách 3919	64	Hromadné ubytování, P
SOUZ	Na Lindovce 1463	50	Ubytování, P
SOUZ	Na Lindovce 1463	72	O prázdninách
SOŠ a SOU	Pavláková 3942	531	O prázdninách, P
Tauferova SZŠ	Koperníková 22	90	O prázdninách
Pozemní stavby	Na Sádkách 3919	41	Dlouhodobé ubyt.
Magneton	Oskol 3201	180	Dlouhodobé ubyt.

## PŘÍLOHA P V: SEZNAM RESTAURACÍ V KROMĚŘÍŽI

Restaurace, vinárny, kavárny	adresa
AB BISTRO	Vodní 59
AB QUICK	Vodní 82
Avion	Velké nám. 111
Barborka	Odbojářů
Bohemia	Prusinovského
Budvarka	Gen. Svobody
Central	Velké nám. 37
DISCO SLADY	Na Sladovnách 1576
Dragon	Farní
Družba	Riegrovo nám. 3767
Dům kultury	Komenského. nám. 2828
Excellent Czech	Riegrovo nám.
Florida	Velehradská
Gól	Obvodová
Holub	Kollárova
Koruna	Kojetínská
Kwalt	Nádražní
Morava	Kovářská
Mušketýr	Vodní 86
M – CLUB	Obvodová 3180
Myslivna	Velehradská
Na Jízdárně	Štěchovice
Oskol	Oskol
Pizzerie	Velké nám. 109
Pizzerie Vyskočil	Velké nám.
Petra	Tovačovského
Radniční sklípek	Kovářská 20
Scéna	Tovačovského
Slavia	Milíčovo nám. 520
Slovan	Slovanské nám. 3283
Sport	Oskol
Starý Pivovar	Prusinovského 114
Straka	Komenského nám. 383
Steak Bar Kelt	Ztracená
UNO	Vejvanovského 468
U Anny	Bílanská
U Ferbínka	Husovo náměstí
U Labužníka	Milíčovo nám.
U Lva	Velehradská
U Klimešů	Vážany
U Mlýna	Kaplanova
U Přemysla	Riegrovo nám. 13
U Stloukalů	Oskol
U Zámku	Velké nám.383
Zámecká myslivna	Sněmovní náměstí

**PŘÍLOHA P VI: PŘEHLED HOSPODÁŘSKÉ ČINNOSTI**

<b>Hospodářská činnost</b> (údaje roku 2005)	
<b>Akiové společnosti</b> - počet subjektů	59
<b>Doprava a spoje</b> - počet podnikatelských subjektů	211
<b>Družstevní organizace</b> - počet subjektů	25
<b>Obchodní společnosti</b> - počet subjektů	642
<b>Obchod, prodej a opravy motorových vozidel a spotřebního zboží a pohostinství</b> - počet podnikatelských subjektů	2348
<b>Ostatní obchodní služby</b> - počet podnikatelských subjektů	1297
<b>Ostatní právní formy</b> - počet subjektů	550
<b>Ostatní veřejné, sociální a osobní služby</b> - počet subjektů	651
<b>Podnikatelé</b> - fyzické osoby - počet subjektů	4452
<b>Počet podnikatelských subjektů celkem</b>	6503
<b>Průmysl</b> - počet podnikatelských subjektů	852
<b>Samostatně hospodařící rolníci</b> - počet subjektů	268
<b>Stavebnictví</b> - počet podnikatelských subjektů	604
<b>Státní organizace</b> - počet subjektů	22
<b>Svobodná povolání</b> - počet subjektů	485
<b>Školství a zdravotnictví</b> - počet subjektů	261
<b>Veřejná správa, obrana, povinné sociální pojištění</b> - počet subjektů	4
<b>Zemědělství, lesnictví, rybolov</b> - počet subjektů	275

# PŘÍLOHA P VII: ORGANIZAČNÍ STRUKTURA MĚSTSKÉHO ÚŘADU V KROMĚŘÍŽI

řiloha č.1

## ORGANIZAČNÍ STRUKTURA MĚSTO KROMĚŘÍŽ A MĚSTSKÝ ÚŘAD KROMĚŘÍŽ

